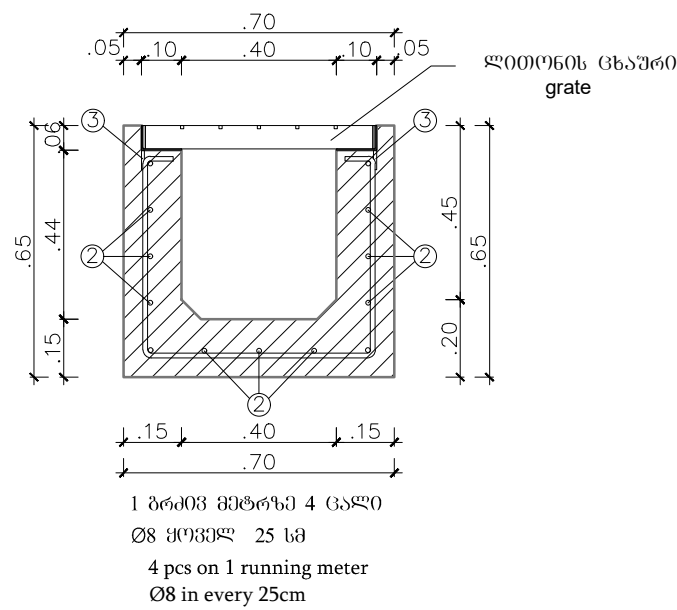
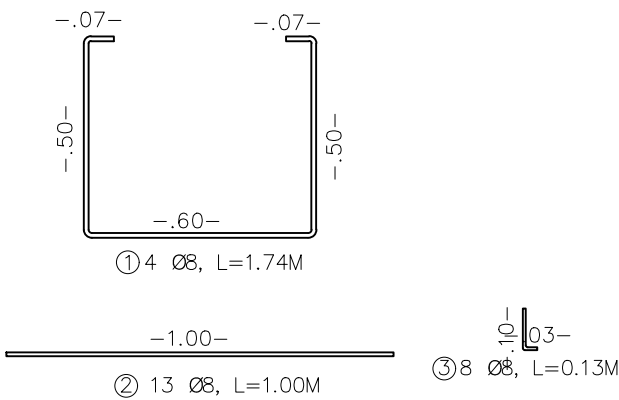


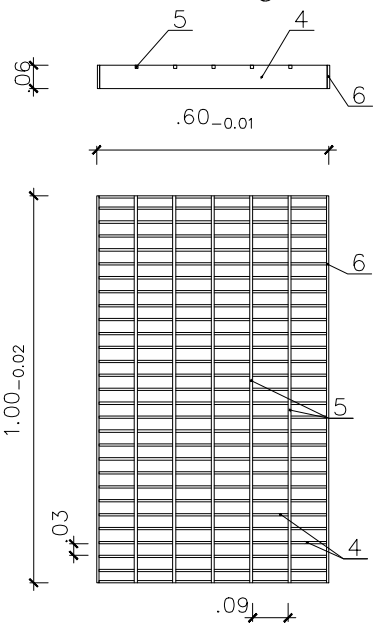
რკინა-ბეტონის კიშვიტი ცხაურით დახურული  
Reinforced concrete gutter covered with grate



ტანის არმირების დეტალები  
Details of barrel reinforcement



ლითონის ცხაური  
Metallic grate

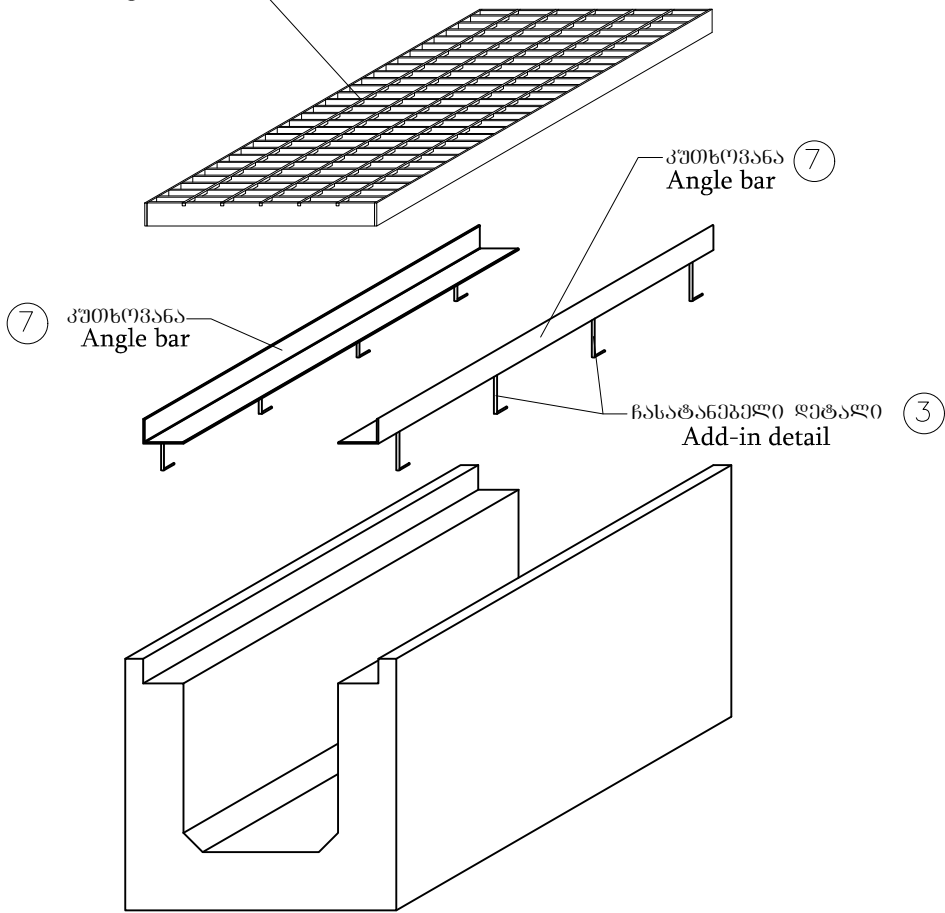


ლითონის სპეციფიკაცია 1 ბრძკმ ცხაურით დახურულ კიშვით  
Specification of metall per 1 RM of gutter covered with grate

პოზიცია/ Position	დასახელება Description	კვითი მმ Opening mm	სიგრძე მმ Length mm	რაოდენობა ც Quantity pcs	საერთო სიგრძე მ Total length m	1 ბრძ მ-ის წონა კგ Weight of 1 RM kg	საერთო წონა კგ Total weight kg
1	2	3	4	5	6	7	8
1	არმატურა / Reinforcement	Ø-8 A-I	1740	4	6.96	0.395	2.75
2	არმატურა / Reinforcement	Ø-8 A-I	1000	13	13.00	0.395	5.14
3	არმატურა / Reinforcement	Ø-8 A-I	130	8	1.04	0.395	0.41
4	ფოლადის ზოლი/Steel strip	60X6	600	29	17.40	2.826	49.17
5	ფოლადის კვადრეტი/ Steel square	8X8	1000	5	5.00	0.502	2.51
6	ფოლადის ზოლი/Steel strip	60X6	1000	2	2.00	2.826	5.65
7	კუთხეუკანა / Angle bar	65X50X6	1000	2	2.00	5.180	10.36
ს ჯ ლ / TOTAL							75.99
შედულების ნაკვეთი 1.5 % / Welding joint 1.5 %							1.14
ჯ ა მ ი / SUM							77.13

ბეტონი B-22.5 F-200 W-6 0.244 მ<sup>3</sup>  
Concrete B-22.5 F-200 W-6 0.244 m<sup>3</sup>

ძალური ცხაური  
Fire grate

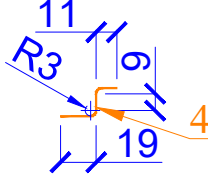
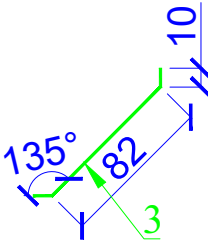
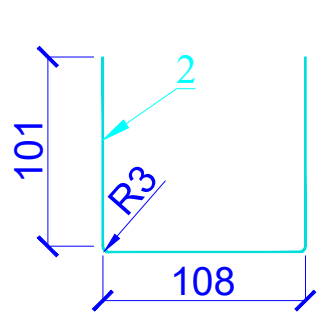
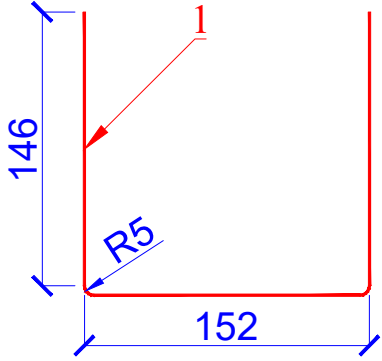
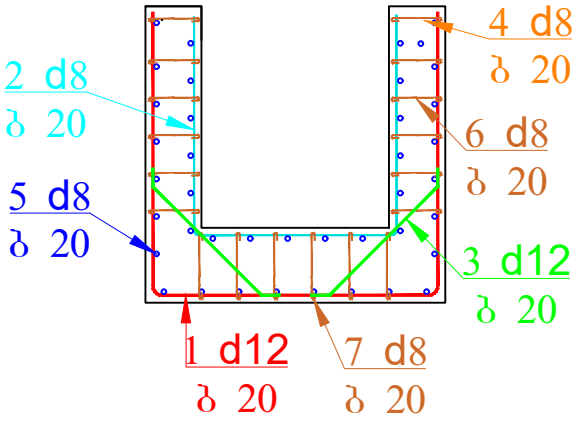
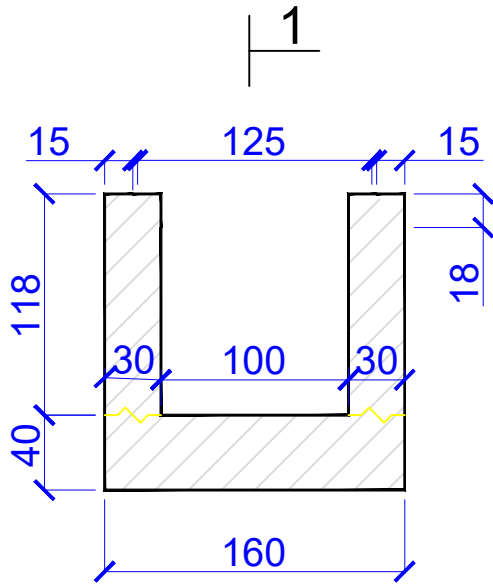


- შენიშვნა: 1. ნახაზზე ზომები მოცემულია მეტრებში  
2. კიშვითების მოწყობის სამუშაოთა მოცულობები მოცემულია ცალკე უწყობში

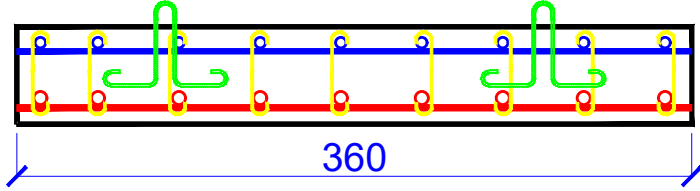
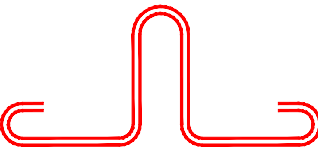
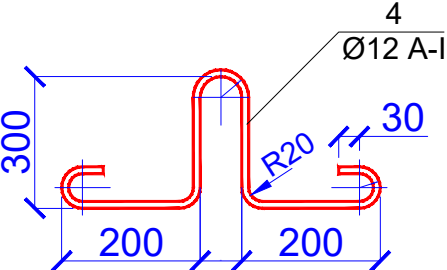
Note: 1. Dimensions on this drawing are given in metres  
2. Volumes of works for construction of gutters are given in separate report

რკინა-ბეტონის კიშვიტი 1X1  
Reinforced concrete gutter 1X1


ბარიერის სქემა  
Details of barrel reinforcement



1




პროექტი 1-1  
view 1-1

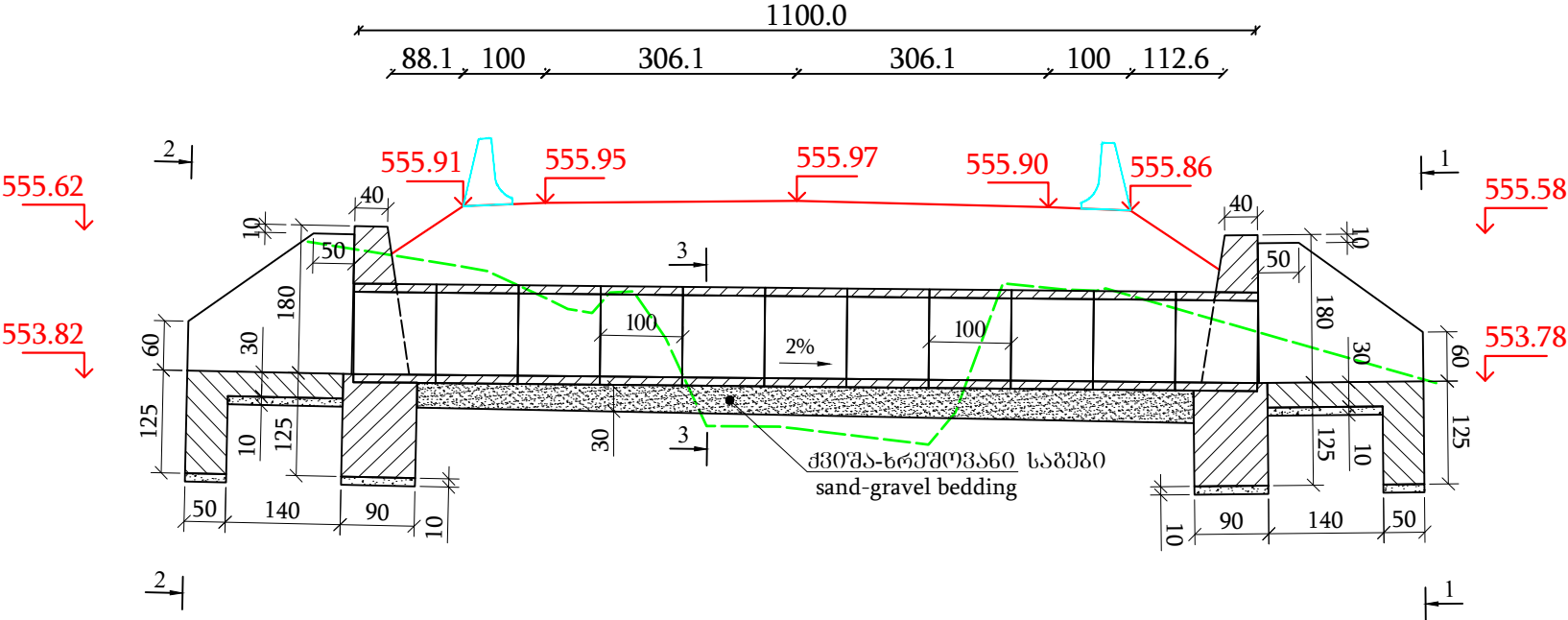


შენიშვნა:  
ნახაზზე ზომები მოცემულია სანტიმეტრებში

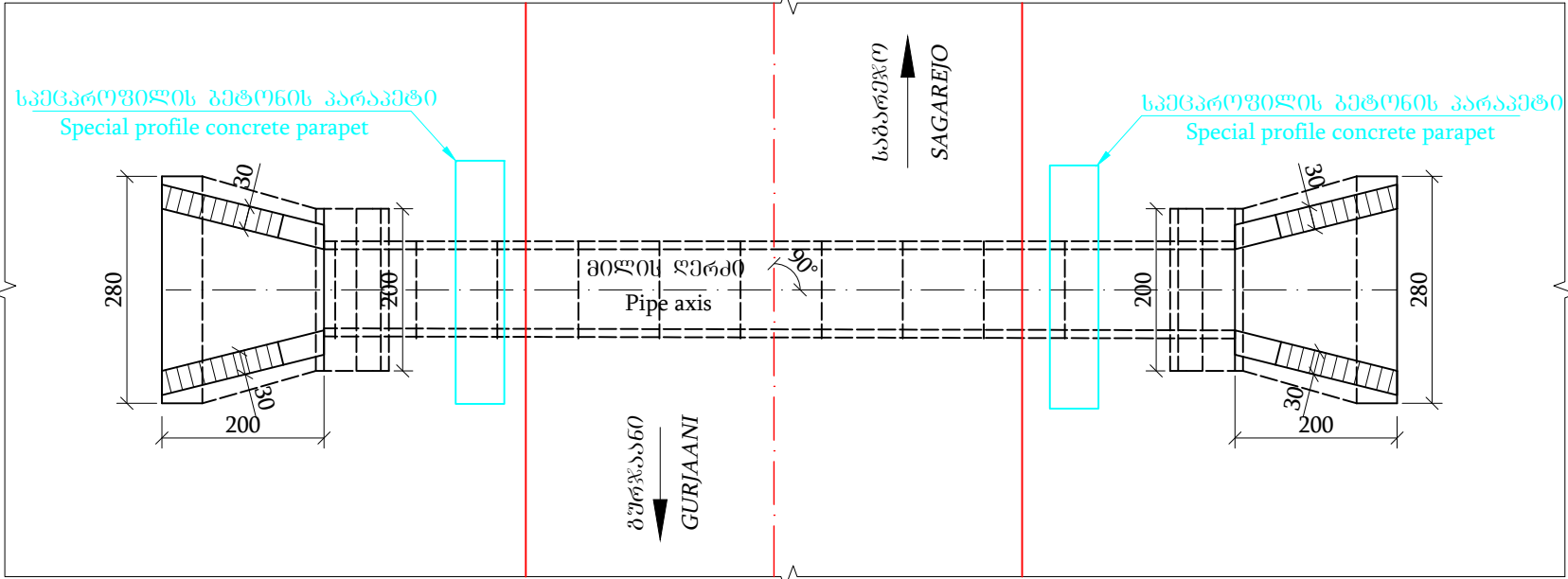
note:  
Dimensions on this drawing are given in cm

 საპროექტო-კონსტრუქციული განყოფილება საპროექტო-კონსტრუქციული განყოფილება Municipal Development Fund of Georgia	დამკვეთი: საპროექტო-კონსტრუქციული განყოფილება საპროექტო-კონსტრუქციული განყოფილება Municipal Development Fund of Georgia	პროექტის დასახელება: გურჯაანისა და საბურთალოს მუნიციპალიტეტებში, ველისციხისიდან სოფ. კაკაბეთამდე (ცენტრალურ მაგისტრალამდე სოფ. პირველი ბაგრატი) გზის რეაბილიტაციისა და მო. პირველი ხეობა ორი ახალი ხაზიდან გასასვლელის მოწყობის დაგეგმვა საპროექტო-კონსტრუქციული დოკუმენტაციის მომსახურება №GOG/ET/C/045	შემსრულებელი: EXECUTOR: შპს „აბსოლუტ სერვისი“ სპ 205256523 "ABSOLUTE SERVICE" LTD: ID 205256523 დ. თბილისი, ხერგიანის ქ. №40 Tbilisi, Khergiani Street #40 ტელ/თელ: +995 322 544882 Info@absoluteservice.ge; Infoabsoluteservice@gmail.com	ნახაზის დასახელება:	რკინა-ბეტონის კიშვიტი ღია ტიპი 1X1			
	THE CLIENT: Municipal Development Fund of Georgia (MDF)	Project name: Consulting services for working out of detail project and cost estimate documentations for rehabilitation of road from Velistsikhe to the village Kakabeti (till central highway through the village Cheremiskhevi) and construction of two new bridge crossings over the Cheremi River gorge stream in Gurjaani and Sagarejo Municipalities №GOG/ET/C/045	DRAWING NAME:	Reinforced concrete gutter open type 1X1				
			მასშტაბი: SCALE:	1:100	ფურცლის ზომა: FORMAT SIZE:	A3	ნახაზი: DRAWING:	5-1

ბრძივი ჰრილი მილის ღერძის გასწვრივ პპ 62+82  
Longitudinal section across the pipe axle ch 62+82

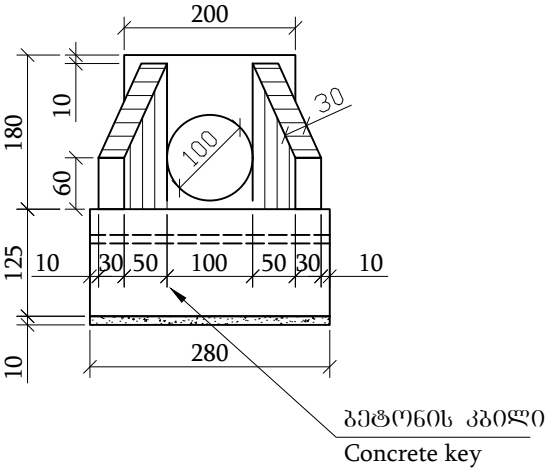


გ ე გ მ ა  
(ყრილი ნაჩვენები არ არის)  
Plan  
(Soil and fill are not shown)

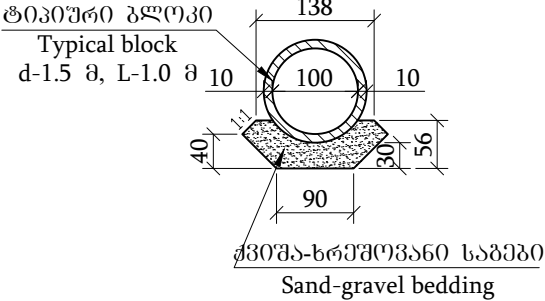


შენიშვნა:  
Notes:  
1. ნახაზზე ყველა ზომა მოცემულია სმ-ში, სიღრმეები მ-ში  
Dimensions on this drawing are given in cm, elevations in m;  
2. მილის მოწყობის სამუშაოთა მოცულობები მოცემულია შესაბამის მუშა უწყისში  
Volume of works for the pipe are given in corresponding working report;  
3. მილი დაკრეშვასთან ტიპური ალბომით სერია 3.501.1-144  
Pipe plan and sections are given in separate drawing, with album 3.501.1-144

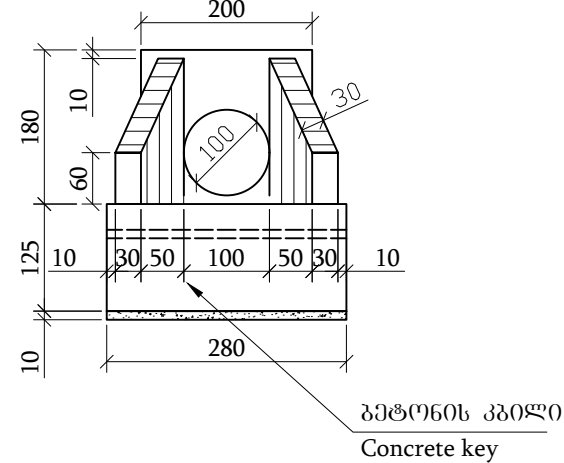
კვეთი 1-1  
(ყრილი ნაჩვენები არ არის)  
View 1-1  
(Fill are not shown)



კვეთი 3-3  
(ყრილი ნაჩვენები არ არის)  
View 3-3  
(Fill are not shown)



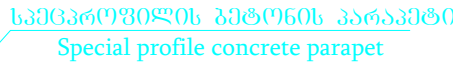
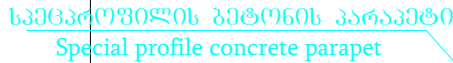
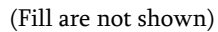
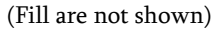
კვეთი 2-2  
(ყრილი ნაჩვენები არ არის)  
View 2-2  
(Fill are not shown)



გეოლოგია / Geology :  
ბრძივი კაპარის ჩანართები, 20% თიხიანი ქვიშის შერეული, სუსტად ტენიანი -  $\phi=25^\circ$ ,  $C=0.10$  კგ/სმ<sup>2</sup>,  $\rho=2.02$  გ/სმ<sup>3</sup>,  $R_0=4.3$  კგ/სმ<sup>2</sup>.  
Clay semihard, with inclusions of crushed rock 10%, light brown -  $\phi=25^\circ$ ,  $C=0.10$  kgF/sm<sup>2</sup>,  $\rho=2.02$  g/sm<sup>3</sup>,  $R_0=4.3$  kgF/sm<sup>2</sup>.

	დამკვეთი: საპროექტო-მშენებლო განყოფილება	პროექტის დასახელება: მუშაუბრისა და საპროექტო მუშაობების შესრულებისათვის, ველისციხიდან სოფ. კაკაბეთამდე (ცენტრალურ მაგისტრალამდე სოფ. ჰერემის გავლით) მუშის რეაბილიტაციისა და მშ. პერემის ხეობა ორი ახალი ხაზიზე გადის მუშაობის დასრულებით		რკ/პ ფ1.00 მ მილის მოწყობა პპ 62+82			
	THE CLIENT: Municipal Development Fund of Georgia (MDF)	Project name: Consulting services for working out of detail project and cost estimate documentations for rehabilitation of road from Velistsikhe to the village Kakabeti (till central highway through the village Chermiskhevi) and construction of two new bridge crossings over the Cheremi River gorge stream in Gurjaani and Sagarejo Municipalities №GOG/ET/C/045		Design R.c Ø1.00 m pipe on ch. 62+82			
				DRAWING NAME:	მასშტაბი: SCALE:	1:100	ფურცლის ზომა: FORMAT SIZE:
						A3	ნახაზი: DRAWING:
							6-1

Longitudinal section across the pipe axle ch 79+60



*Notes:*

- Dimensions on this drawing are given in cm, elevations in m;

Volume of works for the pipe are given in corresponding working report;

Pipe plan and sections are given in separate drawing, with album 3.50.1-144

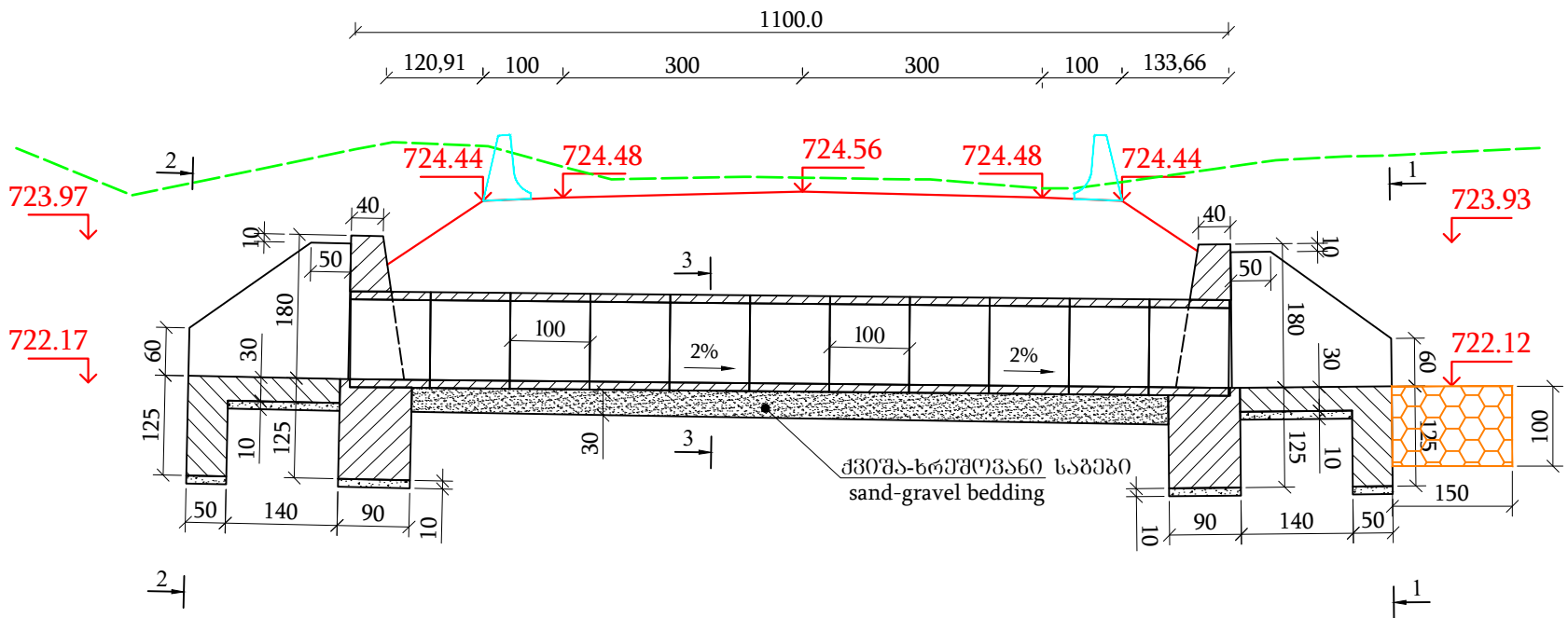
ბრეშო კაპარის ნანარქოზირებული, 20% მილიანო ქვიშის ქვანახევრობის მქონე ტიფიანი -  $\varphi=23$ ,  $C=0.10$  კგ/მ<sup>2</sup>,  $\rho=2.02$  გ/მ<sup>3</sup>,  $R_0=4.4$  კგ/მ<sup>2</sup>.  
 Clay semihard, with inclusions of crushed rock 10%, light brown -  $\varphi=23$ ,  $C=0.10$  kgF/sm<sup>2</sup>,  $\rho=2.02$  g/sm<sup>3</sup>,  $R_0=4.4$  kgF/sm<sup>2</sup>.

---

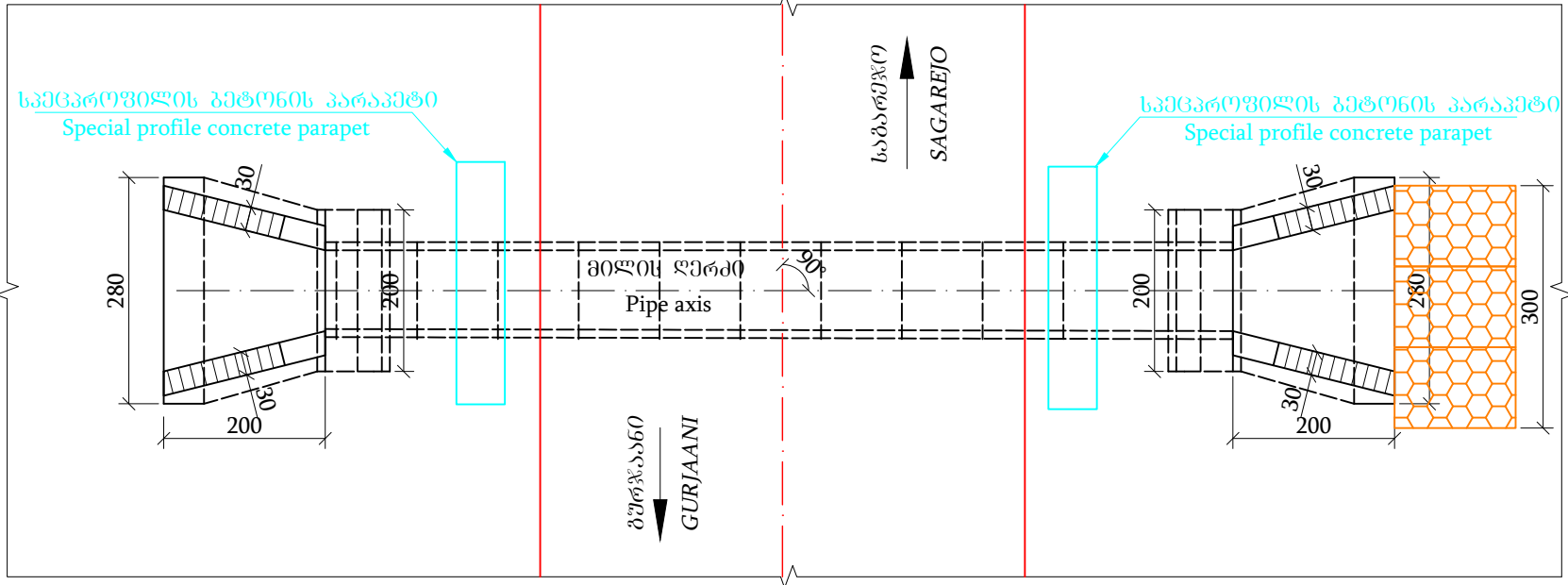


ბრძივი ჭრილი მილის ღერძის გასწვრივ პპ 126+50

Longitudinal section across the pipe axle ch 126+50



გ ე გ მ ა  
(ყრილი ნახვევები არ არის)  
P l a n  
(Soil and fill are not shown)



შენიშვნა:

Notes:

1. ნახაზზე ყველა ზომა მოცემულია სმ-ში, ხოლო ნიშნულები მ-ში

Dimensions on this drawing are given in cm, elevations in m;

2. მილის მოწყობის სამუშაოთა მოცულობები მოცემულია შესაბამის მუშა უწყისში

Volume of works for the pipe are given in corresponding working report;

3. მილი დაკრეპტებულია ტიპური ალგომით სერია 3.501.1-144

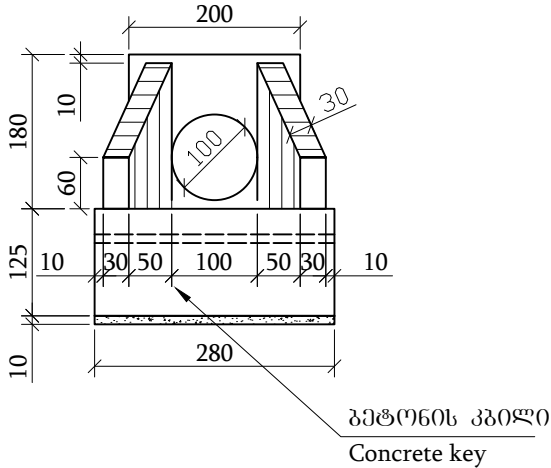
Pipe plan and sections are given in separate drawing, with album 3.50.1-144

კვეთი 1-1

(ყრილი ნახვევები არ არის)

View 1-1

(Fill are not shown)

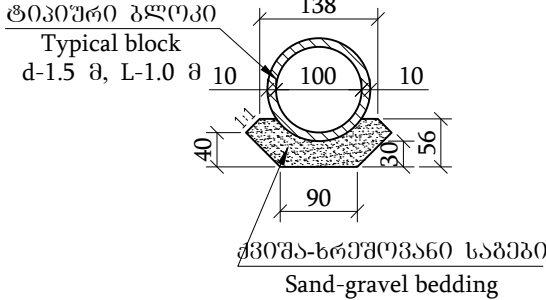


კვეთი 3-3

(ყრილი ნახვევები არ არის)

View 3-3

(Fill are not shown)

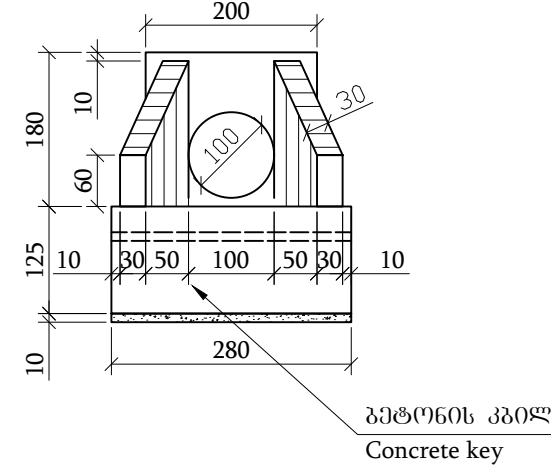


კვეთი 2-2

(ყრილი ნახვევები არ არის)


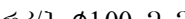
View 2-2

(Fill are not shown)

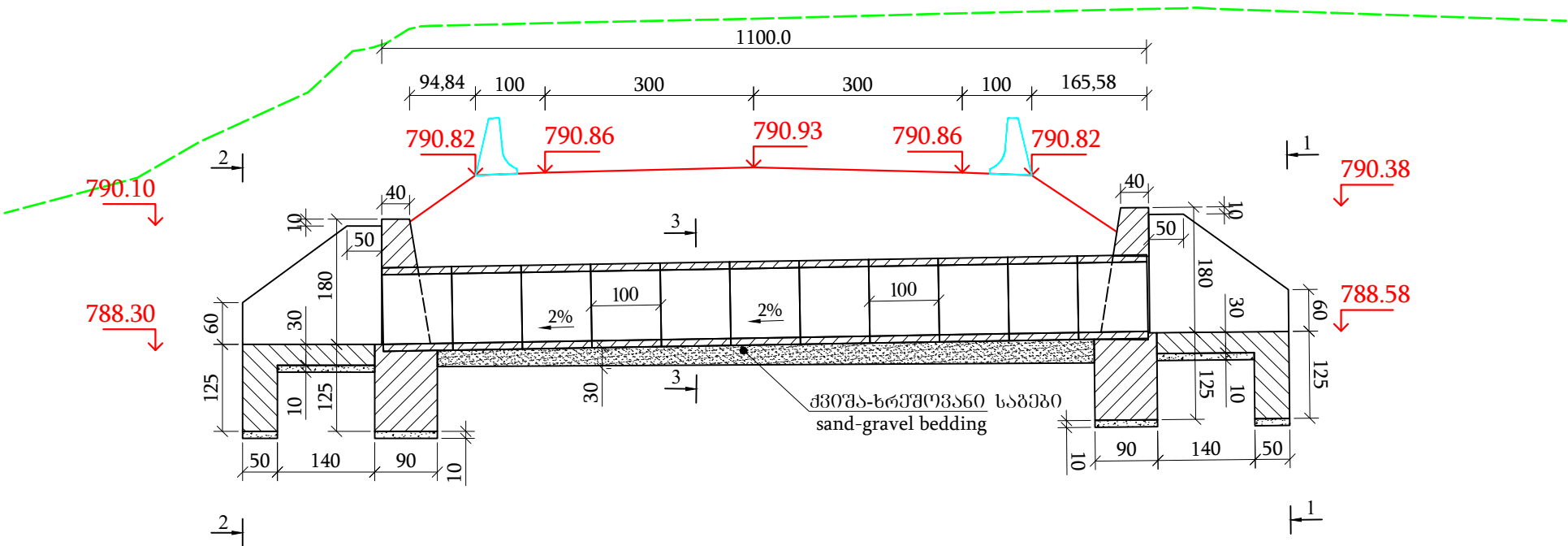


გეოლოგია / Geology :

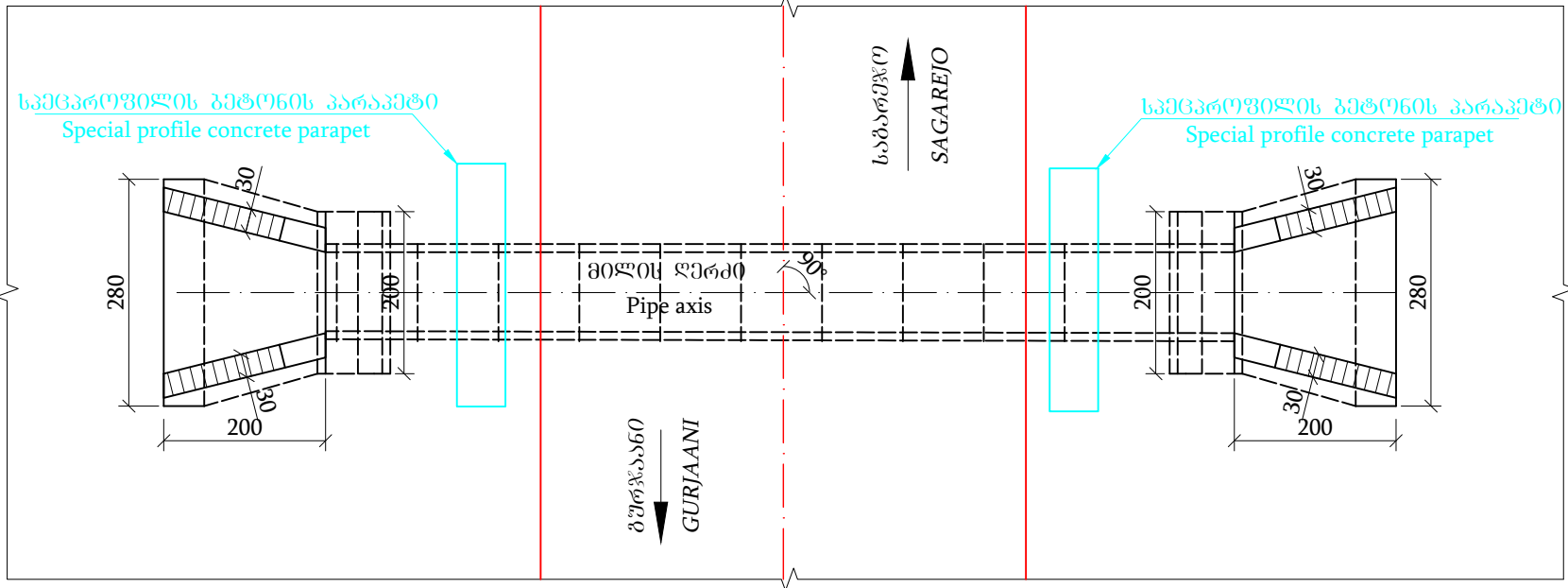
თიხა ნახევრამყვანი, მავისფერი,კენკვების ჩანართებით 5% -  $\phi=13^\circ$ ,  $C=0.50$  კგ/სმ<sup>2</sup>,  $\rho=1.98$  გ/სმ<sup>3</sup>,  $R_0=2.3$  კგ/სმ<sup>2</sup>.  
Semihard clay, brown, with pebble inclusions 5% -  $\phi=13^\circ$ ,  $C=0.50$  kgF / sm<sup>2</sup>.  $\rho=1.98$  g/sm<sup>3</sup>,  $R_0=2.3$  kgF / sm<sup>2</sup>.

 საპროექტო-მშენებლო განვითარების ფონდი საპროექტო-მშენებლო განვითარების ფონდი Municipal Development Fund of Georgia	დამკვეთი: საპროექტო-მშენებლო განვითარების ფონდი	პროექტის დასახელება: გურჯაანისა და საგარეჯოს მუნიციპალიტეტებში, ველისციხიდან სოფ. კაკაბეთამდე (ცენტრალურ მაგისტრალაზე) სოფ. პერევის გავლით) გზის რეაბილიტაციისა და მდ. პერევის ხეობა ორი ახალი ხაზით გადსასვლელის მოწყობის ღირებულების დადგენა საპროექტო-სახანძრო-საინჟინერო ღირებულების შეფასების მომსახურება №GOG/ET/C/045	შემსრულებელი: EXECUTOR: შპს „აბსოლუტ სერვისი“ სპ 205256523 "ABSOLUTE SERVICE" LTD: ID 205256523 დ. თბილისი, ხერგიანის ქ. №40 Tbilisi, Khergiani Street #40 ტელ/ელ: +995 322 544882 Info@absolutservice.ge; Infoabsolutservice@gmail.com		ნახაზის დასახელება:	რკ/გ Ø1.00 მ მილის მოწყობა პპ 126+50			
	THE CLIENT: Municipal Development Fund of Georgia (MDF)	Project name: Consulting services for working out of detail project and cost estimate documentations for rehabilitation of road from Velistsikhe to the village Kakabeti (till central highway through the village Cheremiskhevi) and construction of two new bridge crossings over the Cheremi River gorge stream in Gurjaani and Sagarejo Municipalities №GOG/ET/C/045	შპს „აბსოლუტ სერვისი“ სპ 205256523 "ABSOLUTE SERVICE" LTD: ID 205256523 დ. თბილისი, ხერგიანის ქ. №40 Tbilisi, Khergiani Street #40 ტელ/ელ: +995 322 544882 Info@absolutservice.ge; Infoabsolutservice@gmail.com		Design R.c Ø1.00 m pipe on ch. 126+50	მასშტაბი: SCALE:	1:100	ფურცლის ზომა: FORMAT SIZE:	A3

ბრძოვი ჭრილი მილის ღერძის გასწვრივ პპ 138+00  
Longitudinal section across the pipe axle ch 138+00



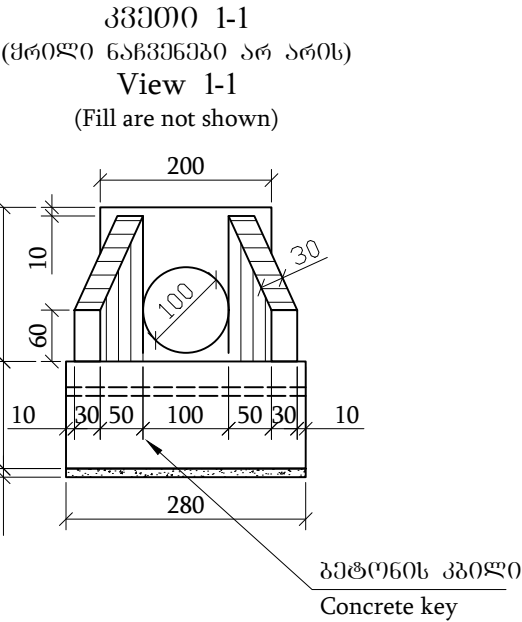
გ ე გ მ ა  
(ყრილი ნაჩვენები არ არის)  
P l a n  
(Soil and fill are not shown)



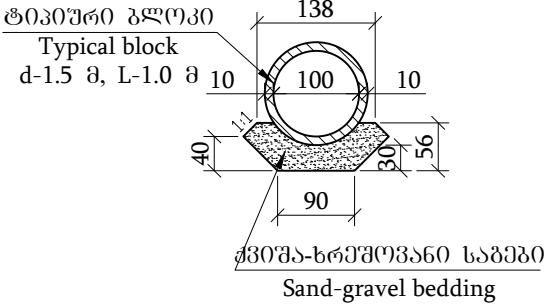
შენიშვნა:

Notes:

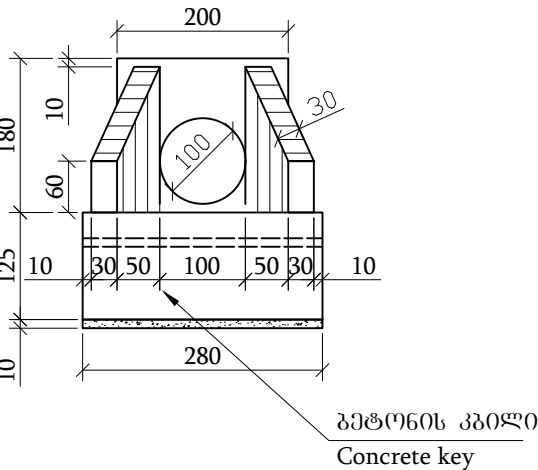
- ნახაზზე ყველა ზომა მოცემულია სმ-ში, სიღრმეები მ-ში  
Dimensions on this drawing are given in cm, elevations in m;
- მილის მოწყობის სამუშაოთა მოცულობები მოცემულია შესაბამის მუშა უწყისში  
Volume of works for the pipe are given in corresponding working report;
- მილი დაარსებულია ტიპური ალგოთით სერიის 3.501.1-144  
Pipe plan and sections are given in separate drawing, with album 3.50.1-144



კვეთი 3-3  
(ყრილი ნაჩვენები არ არის)  
View 3-3  
(Fill are not shown)



კვეთი 2-2  
(ყრილი ნაჩვენები არ არის)  
View 2-2  
(Fill are not shown)



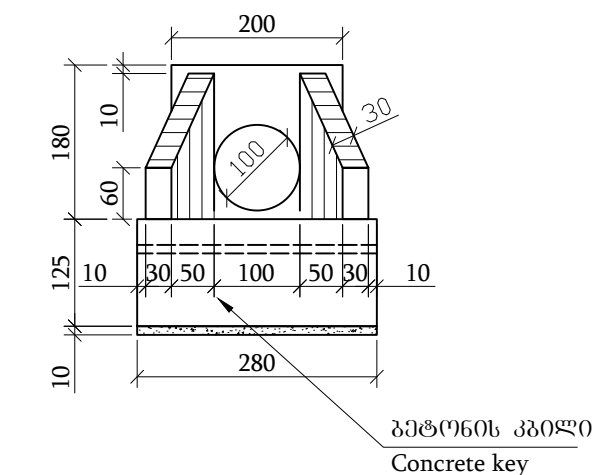
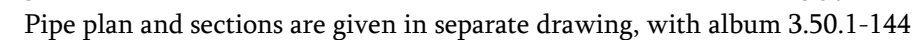
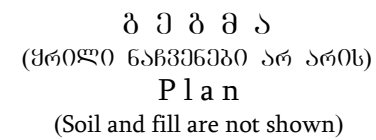
გეოლოგია / Geology :

თიხა უხეშვალანტიანი, მოლურჯო-ყვითელი ფერის, ღირის ჩანარებით (ძლიერ გამოფიტული, გათხევებული არბილიტი) -  $\varphi=24^\circ$ ,  $C=0.32$  კგ/სმ<sup>2</sup>,  $\rho=1.99$  გ/სმ<sup>3</sup>,  $R_0=2.4$  კგ/სმ<sup>2</sup>.  
Clay of low plasticity, bluish, with crushed rock inclusions (considerably weathered, clayed argillite) -  $\varphi=24^\circ$ ,  $C=0.32$  kgF/sm<sup>2</sup>,  $\rho=1.99$  g/sm<sup>3</sup>,  $R_0=2.4$  kgF/sm<sup>2</sup>.

	<p>დამკვეთი: საპროექტო-მშენებლო განყოფილება</p> <p>THE CLIENT: Municipal Development Fund of Georgia (MDF)</p>	<p>პროექტის დასახელება: ბუფაანისა და საბარკუს მუნიციპალიტეტებში, ველისიკისიდან სოფ. კაკაბეთამდე (ცენტრალურ მაგისტრალაზე) სოფ. პერეხის გავლით) გზის რეაბილიტაციისა და მო. პერეხის ხეობა ორი ახალი ხაზით გასასვლელის მოწყობის დატვირთვა საპროექტო-სახანძრო-საინჟინერო ღონისძიებები №GOG/ET/C/045</p> <p>Project name: Consulting services for working out of detail project and cost estimate documentations for rehabilitation of road from Velitsikhe to the village Kakabeti (till central highway through the village Cheremiskhevi) and construction of two new bridge crossings over the Cheremi River gorge stream in Gurjaani and Sagarejo Municipalities №GOG/ET/C/045</p>	<p>შემსრულებელი: EXECUTOR: შპს „აბსოლუტ სერვისი“ სპ 205256523 "ABSOLUTE SERVICE" LTD: ID 205256523 დ. თბილისი, ხერგიანის ქ. №40 Tbilisi, Khergiani Street #40 ტელ./Tel: +995 322 544882 Info@absolutservice.ge; Infoabsolutservice@gmail.com</p>		<p>ნახაზის დასახელება:</p> <p>DRAWING NAME:</p> <p>მასშტაბი: SCALE:</p>	<p>რკ/ბ Ø1.00 მ მილის მოწყობა პპ 138+00</p> <p>Design R.c Ø1.00 m pipe on ch. 138+00</p> <p>1:100</p> <p>ფურცლის ზომა: FORMAT SIZE:</p> <p>A3</p> <p>ნახაზი: DRAWING:</p> <p>6-4</p>
--	--	---	--	--	---	--



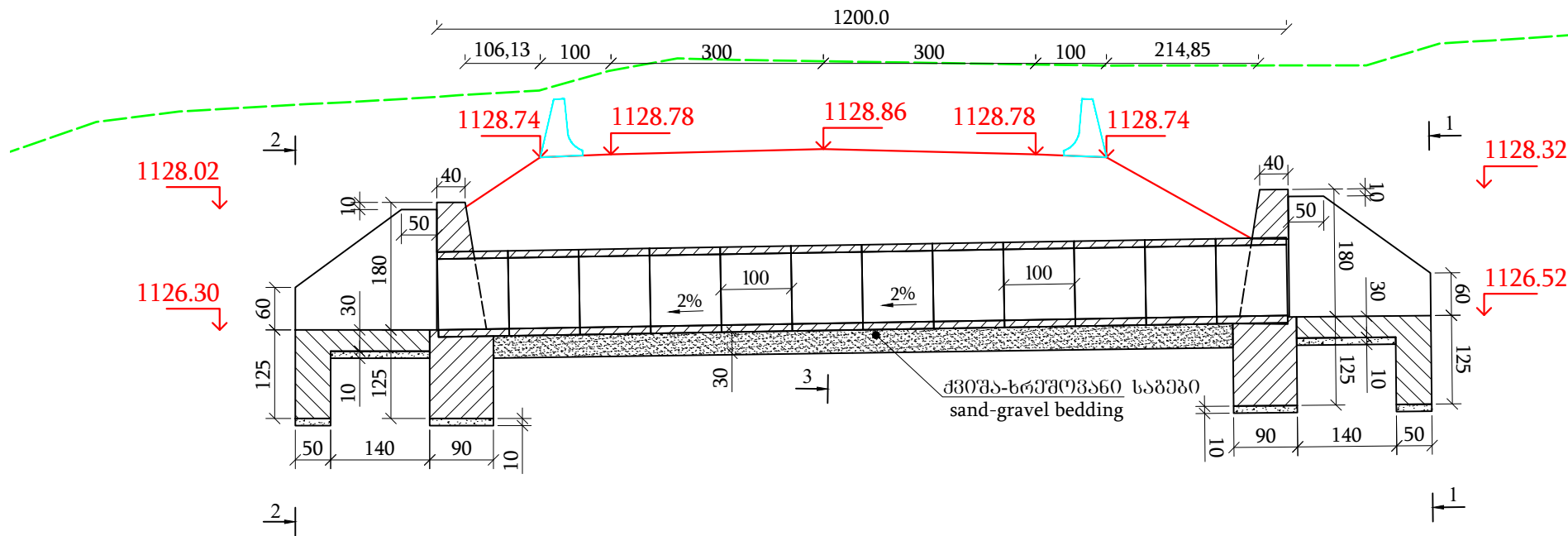
Longitudinal section across the pipe axle ch 202+50



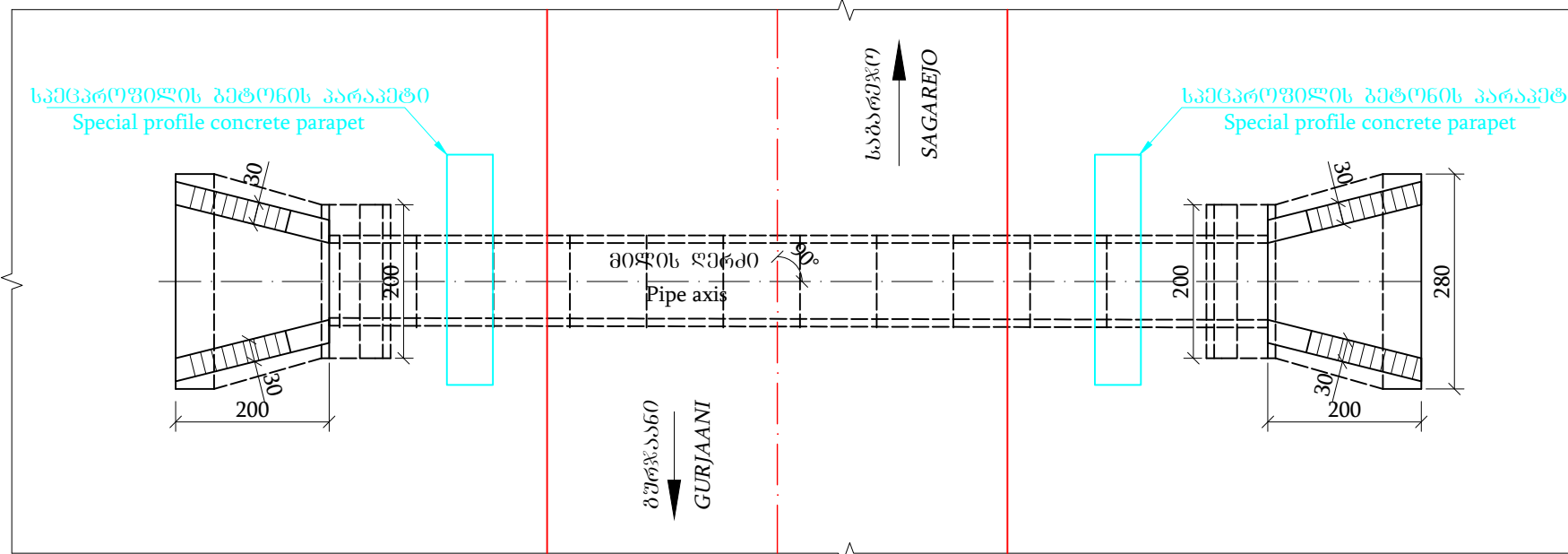
ქვიშაძვა არგილიტების თხელი შუაშრებებით, ძლიერ ნაპრალოვანი, გამოწოჭული-  $R_c=97 \text{ კგ/სმ}^2$ .  
Sandstone with thin-layer of argillites, heavily fissured, weathered -  $R_c=97 \text{ kgF/sm}^2$ .



ბრძოვი ჭრილი მილის ღერძის გასწვრივ კვ 204+25  
Longitudinal section across the pipe axle ch 204+25



ბ მ ბ მ ა  
(ქრილი ნაჩვენები არ არის)  
P l a n  
(Soil and fill are not shown)

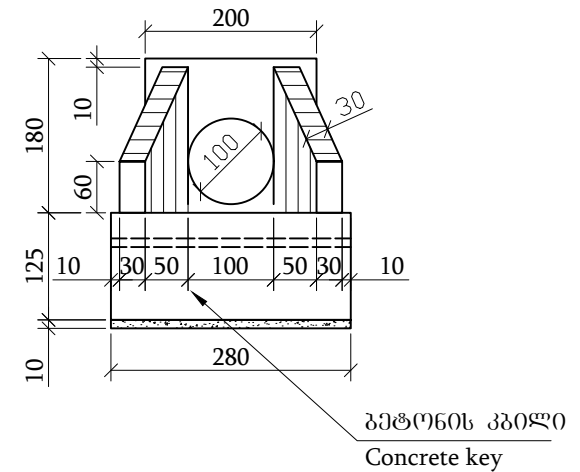


შპს 03363:

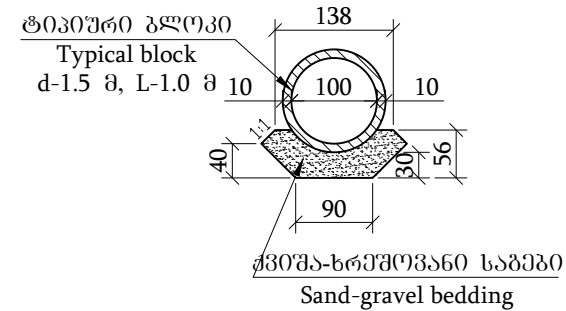
*Notes:*

1. ნახაზზე ყველა ზომა მოცემულია სმ-ში, ხოლო ნიშნულები მ-ში  
Dimensions on this drawing are given in cm, elevations in m;
2. მილის მოწყობის სამუშაოთა მოცულობები მოცემულია შესაბამის მუშა უწყისში  
Volume of works for the pipe are given in corresponding working report;
3. მილი დაპროექტებულია ტიპური ალბომით სერია 3.501.1-144  
Pipe plan and sections are given in separate drawing, with album 3.50.1-144

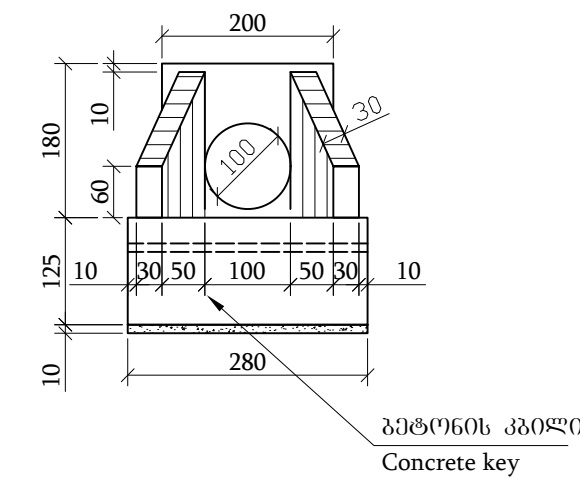
ვერსია 1-1  
(შეიქმედებული არ არის)  
View 1-1  
(Fill are not shown)



კვეთი 3-3  
(გრძლი ნაჩვენები არ არის)  
View 3-3  
(Fill are not shown)



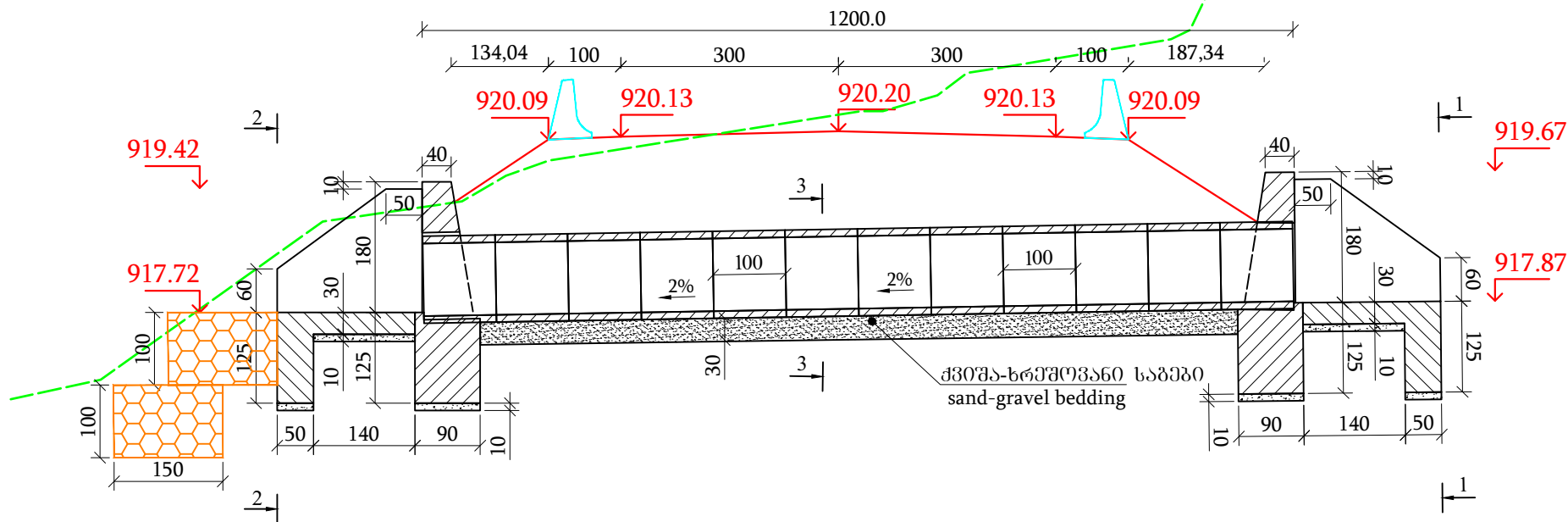
33000 2-2  
 (გრძლი ნახვევები არ არის)  
 View 2-2  
 (Fill are not shown)



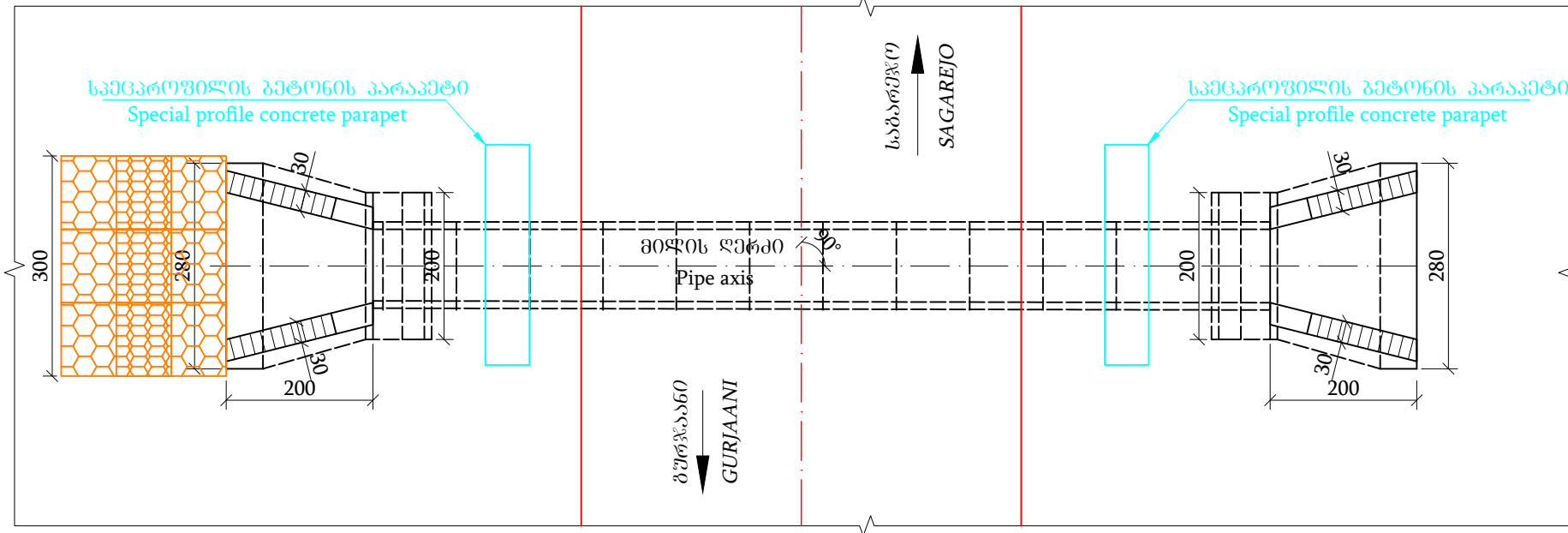
**გეოლოგია / Geology :**

ქვიშაქვა არგილიტების თხელი შუაშრებებით, ძლიერ ნაპრალოვანი, გამოვითულები-  $R_c=89$  კგ/სმ<sup>2</sup>.  
Sandstone with thin-layer of argillites, heavily fissured, weathered -  $R_c=89$  kgF/sm<sup>2</sup>.

ბრძოვი ჰრილი მილის ღერძის გასწვრივ კვ 254+01  
Longitudinal section across the pipe axle ch 254+01

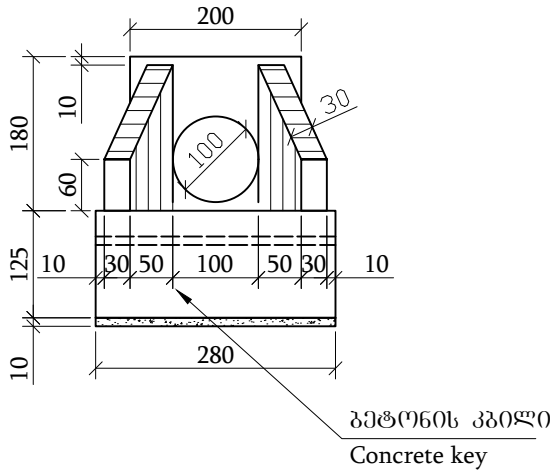


გ ე გ მ ა  
(ქრლი ნაწმენბი არ არის)  
P l a n  
(Soil and fill are not shown)

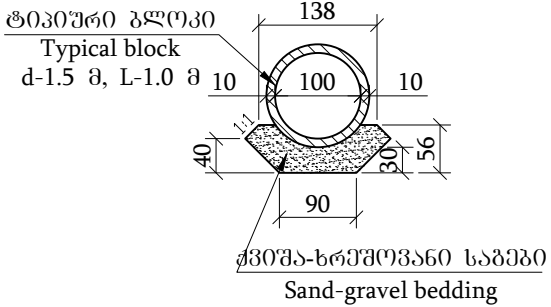


შენიშვნა:  
Notes:  
1. ნახაზე ყველა ზომა მოცემულია სმ-ში, ხოლო ნომრები მ-ში  
Dimensions on this drawing are given in cm, elevations in m;  
2. მილის მოწყობის სამუშაოთა მოცულობები მოცემულია შესაბამის მუშა უწყისში  
Volume of works for the pipe are given in corresponding working report;  
3. მილი ღაროქტებულია ტიპური ალბომით სერია 3.501.1-144  
Pipe plan and sections are given in separate drawing, with album 3.50.1-144

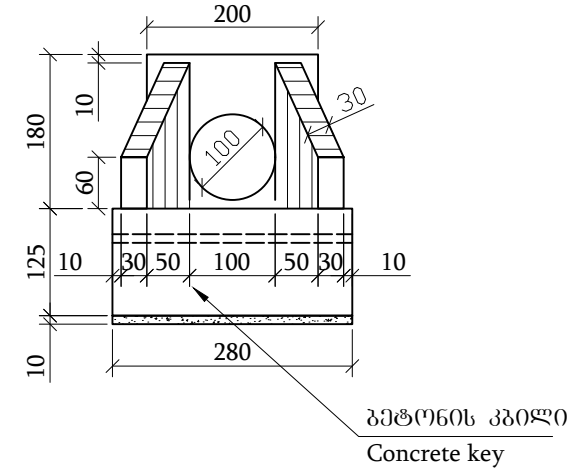
კვითი 1-1  
(ქრლი ნაწმენბი არ არის)  
View 1-1  
(Fill are not shown)



კვითი 3-3  
(ქრლი ნაწმენბი არ არის)  
View 3-3  
(Fill are not shown)

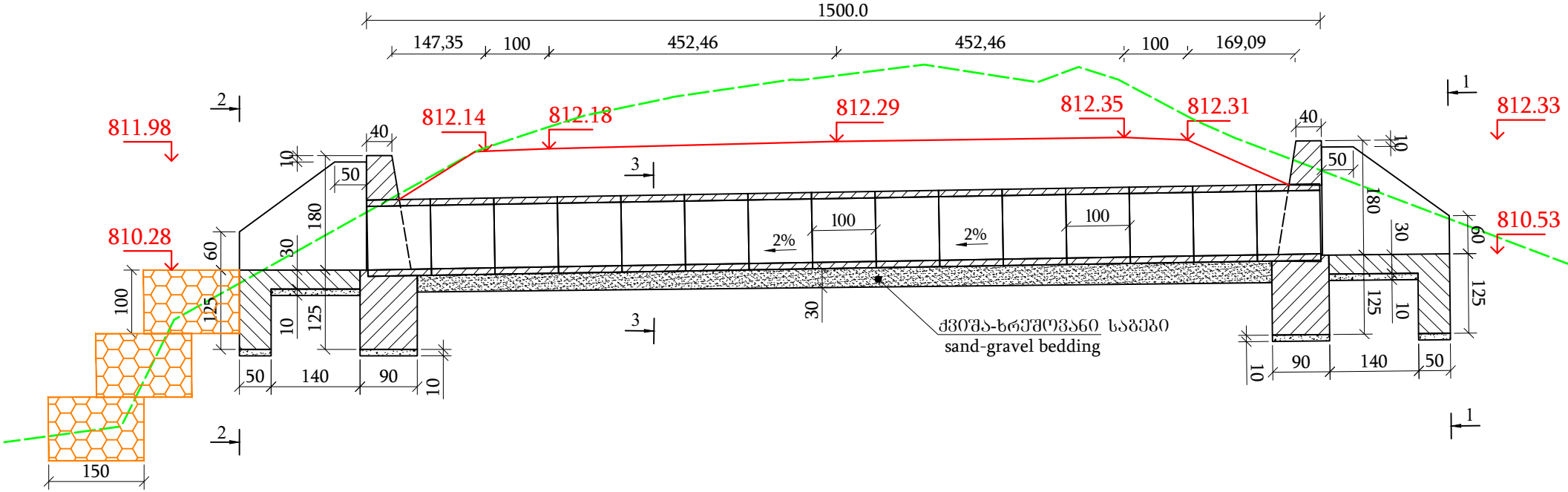


კვითი 2-2  
(ქრლი ნაწმენბი არ არის)  
View 2-2  
(Fill are not shown)

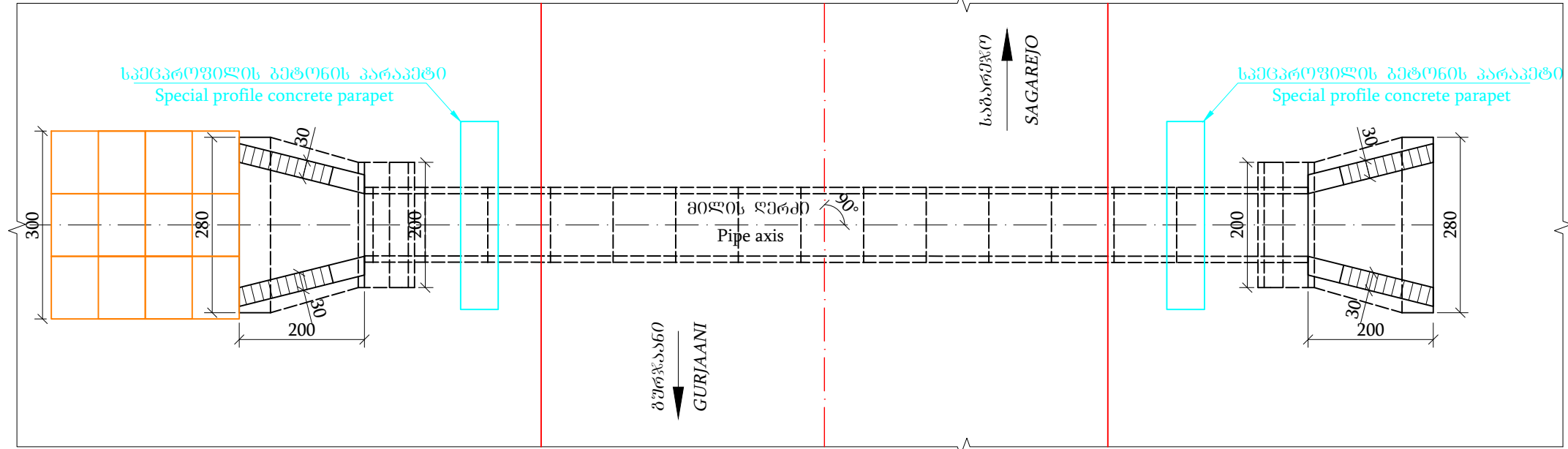


გეოლოგია / Geology :  
ქვიშა ძლიერ ნარბალოვანი, ბამოვითული -  $R_c=86 \text{ კგ/სმ}^2$ .  
Sandstone, heavily fissured, weathered -  $R_c=86 \text{ kgF/sm}^2$ .

ბრძივი ჰრილი მილის ღერძის გასწვრივ პპ 265+05  
Longitudinal section across the pipe axle ch 265+05



გ ე გ მ ა  
(ყრილი ნაჩვენები არ არის)  
P l a n  
(Soil and fill are not shown)

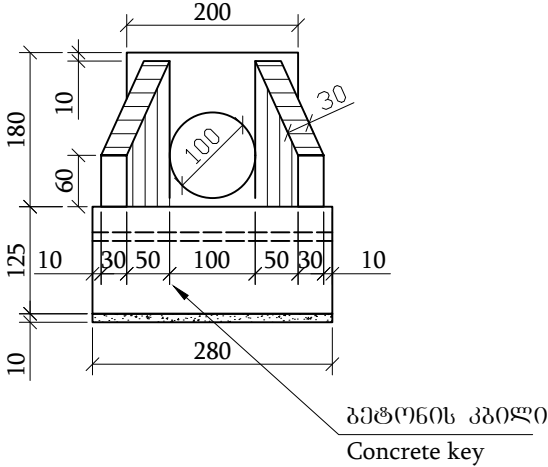


შენიშვნა:

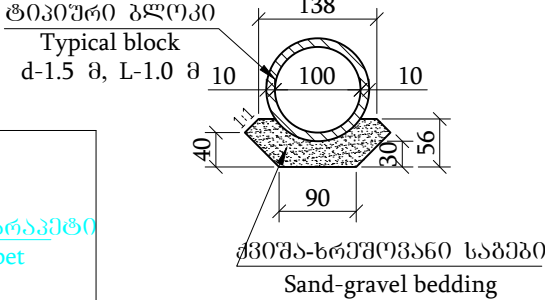
Notes:

- ნახაზზე ყველა ზომა მოცემულია სმ-ში, ხოლო ნიშნულები მ-ში  
Dimensions on this drawing are given in cm, elevations in m;
- მილის მოწყობის სამუშაოთა მოცულობები მოცემულია შესაბამის მუშა უწყისში  
Volume of works for the pipe are given in corresponding working report;
- მილი დაკრძმებულია ტიპური ალგოთმით სერია 3.501.1-144  
Pipe plan and sections are given in separate drawing, with album 3.501.1-144

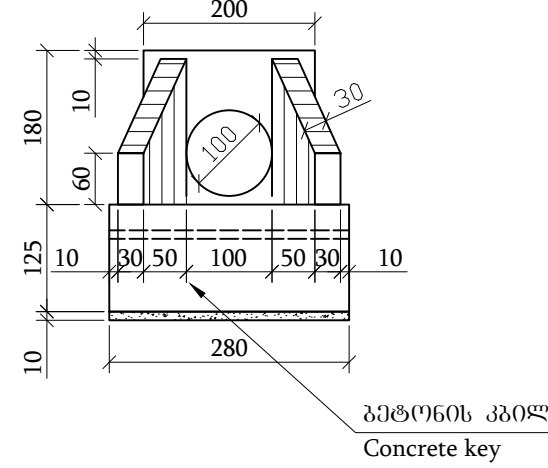
კვეთი 1-1  
(ყრილი ნაჩვენები არ არის)  
View 1-1  
(Fill are not shown)



კვეთი 3-3  
(ყრილი ნაჩვენები არ არის)  
View 3-3  
(Fill are not shown)



კვეთი 2-2  
(ყრილი ნაჩვენები არ არის)  
View 2-2  
(Fill are not shown)

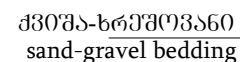


გეოლოგია / Geology :

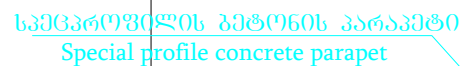
ქვიშაძვ. ძლიერ ნაბრუნავი, გამოფიტული-  $R_c=86 \text{ კგ/სმ}^2$ .  
Sandstone, heavily fissured, weathered -  $R_c=86 \text{ kgF/sm}^2$ .

	დამკვეთი: საპროექტო-მშენებლო განყოფილება	პროექტის დასახელება: გურჯაანისა და საბარეჯოს მუნიციპალიტეტებში, ველისკისიდან სოფ. კაკაბეთამდე (ცენტრალურ მაგისტრალამდე სოფ. პერევის ბაჰაში) გზის რეაბილიტაციისა და მო. პერევის ხეობა ორი ახალი ხაზიზე გადსასვლელის მოწყობის ღირებულების დადგენა საპროექტ-სახარჯთაღრიცხვო დოკუმენტაციის შედგენის მომსახურება №GOG/ET/C/045		რკ/პ 1.00 მ მილის მოწყობა პპ 265+05				
	THE CLIENT: Municipal Development Fund of Georgia (MDF)	Project name: Consulting services for working out of detail project and cost estimate documentations for rehabilitation of road from Velistsikhe to the village Kakabeti (till central highway through the village Cheremiskhevi) and construction of two new bridge crossings over the Cheremi River gorge stream in Gurjaani and Sagarejo Municipalities №GOG/ET/C/045		Design R.c Ø1.00 m pipe on ch. 265+05				
				DRAWING NAME:	1:100	ფურცლის ზომა:	A3	ნახაზი:
				მასშტაბი:		FORMAT SIZE:		DRAWING:
				SCALE:				6-9

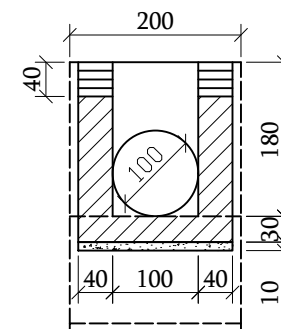
Longitudinal section across the pipe axle ch 274+32



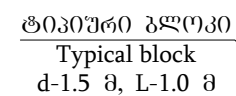
## Plan



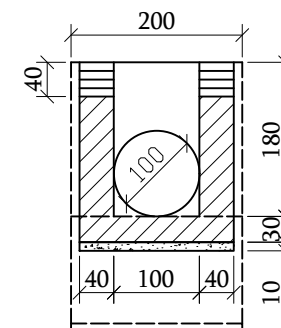
Pipe plan and sections are given in separate drawing, with album 3.50.1-144






333000 3-3



333070 1-1

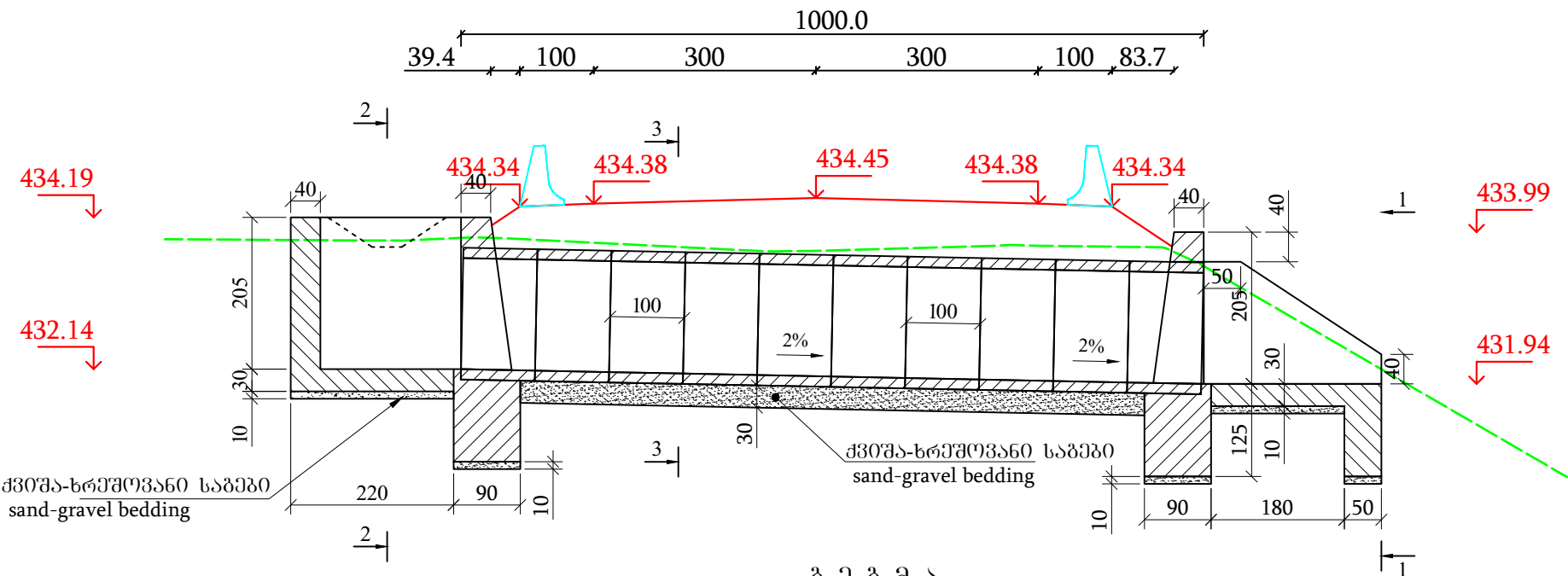


Clay loam with sand, hard, with pebble inclusions up 5%, light brown -  $\varphi=16^\circ$ ,  $C=0.18 \text{ kg/dm}^2$ ,  $\rho=1.98 \text{ g/cm}^3$ ,  $R_0=2.7 \text{ kgF/cm}^2$ .

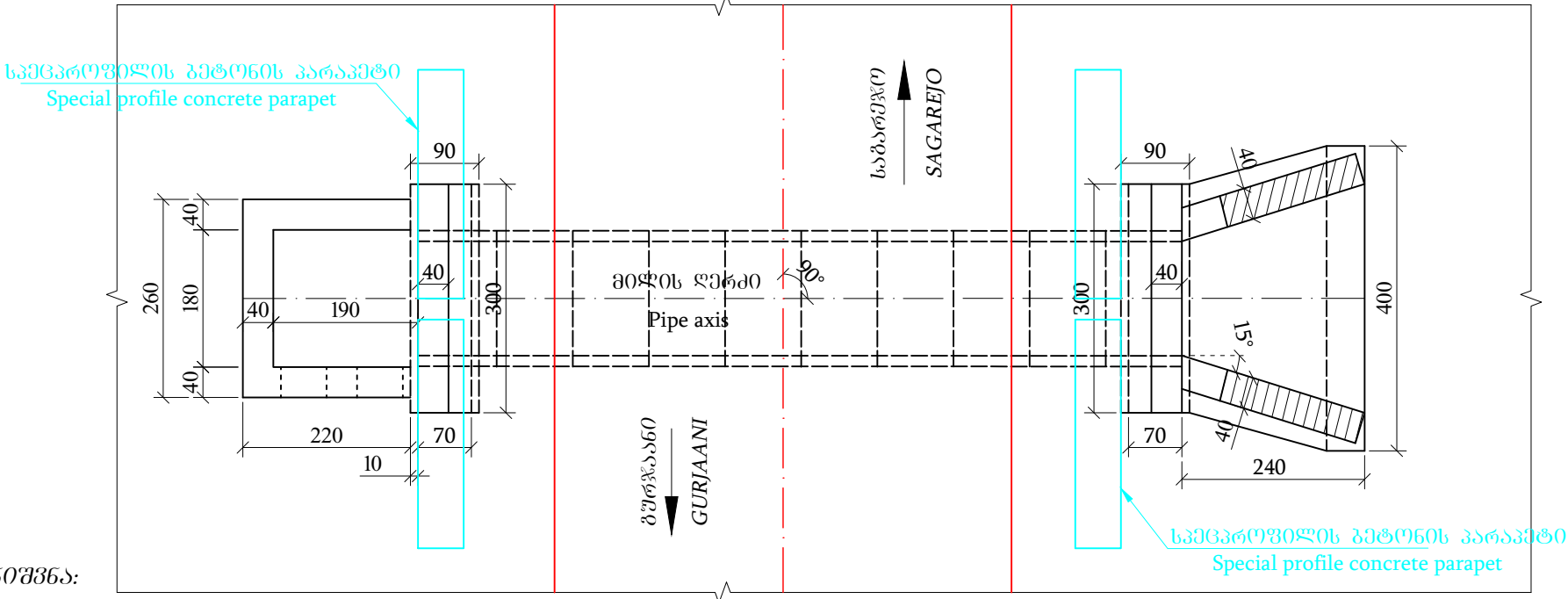
	<p>დაცხვადი:</p> <p>საქართველოს მუნიციპალიტეტის განვითარების ფონდი</p>	<p>პროექტის დასახელება:</p> <p>პროექტი და საბაზისო გზის მშენიანებლობის, გზისკვეთების, ხიზის კაპაშობის (განვითარების) გზისკვეთების, გზისკვეთების და გზისკვეთების ხიზის კაპაშობის პროექტი და საბაზისო გზისკვეთების პროექტი</p>	<p>მშენიანებლობის:</p> <p>EXECUTOR:</p> <p>შპს „აბსოლუტური სერვისი“ სპ. 205256523</p> <p>„ABSOLUTE SERVICE“ LTD: ID 205256523</p> <p>ა. თბილისი, ხიზისკვეთის, დ. N40</p> <p>Tbilisi, Khvatskaya Street #40</p> <p>ფაქს/ტელ.: +995 322 544882</p> <p>Info@absoluteservice.ge</p> <p>Info@absoluteservice@gmail.com</p>		<p>ნახაზის დასახელება:</p> <p>რკ/პ Ø1.00 მ მილის მიწვეობა პპ 274+32</p>		<p>DRAWING NAME:</p> <p>Design R.c Ø1.00 m pipe on ch. 274+32</p>	<p>მასშტაბი:</p> <p>SCALE:</p> <p>1:100</p>	<p>მშენიანების წილი:</p> <p>FORMAT SIZE:</p> <p>A3</p>	<p>ნახაზის დასახელება:</p> <p>DRAWING:</p> <p>6-10</p>
	<p>THE CLIENT:</p> <p>Municipal Development Fund of Georgia (MDF)</p>	<p>Project name:</p> <p>Consulting services for working out of detail project and cost estimate documentations for rehabilitation of road from Velistsikhe to the village Kakabeti (till central highway through the village Cheremishkevi) and construction of two new bridge crossings over the Cheremi River gorge stream in Gurjani and Sagareio Municipalities</p> <p>№ GOG/ET/C/045</p>								



ბრძოვი ჭრილი მილის ღერძის გასწვრივ პპ 9+38  
Longitudinal section across the pipe axle ch 9+38



გ ე გ მ ა  
(ყრილი ნახვენები არ არის)  
P l a n  
(Soil and fill are not shown)

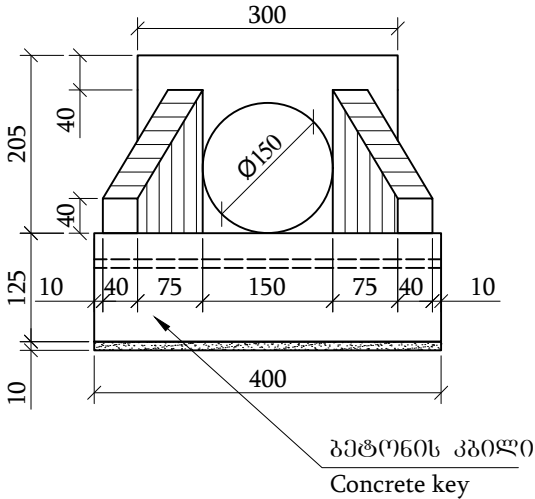


შენიშვნა:

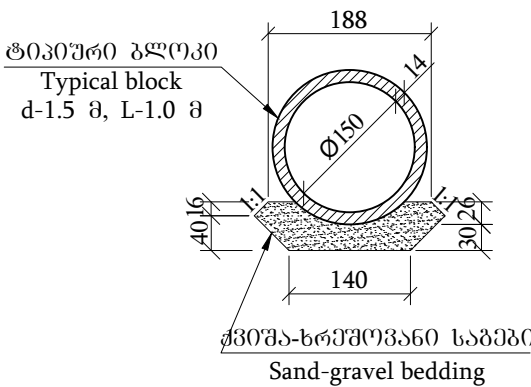
Notes:

- ნახაზზე ყველა ზომა მოცემულია სმ-ში, ხოლო ნიშნულები მ-ში  
Dimensions on this drawing are given in cm, elevations in m;
- მილის მოწყობის სამუშაოთა მოცულობები მოცემულია შესაბამის მუშა უწყისში  
Volume of works for the pipe are given in corresponding working report;
- მილი დაკრძმებულია ტიპური ალგომით სერია 3.501.1-144  
Pipe plan and sections are given in separate drawing, with album 3.50.1-144

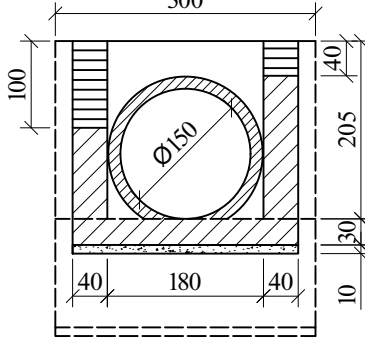
კვეთი 1-1  
(ყრილი ნახვენები არ არის)  
View 1-1  
(Fill are not shown)



კვეთი 3-3  
(ყრილი ნახვენები არ არის)  
View 3-3  
(Fill are not shown)



კვეთი 2-2  
(ყრილი ნახვენები არ არის)  
View 2-2  
(Fill are not shown)

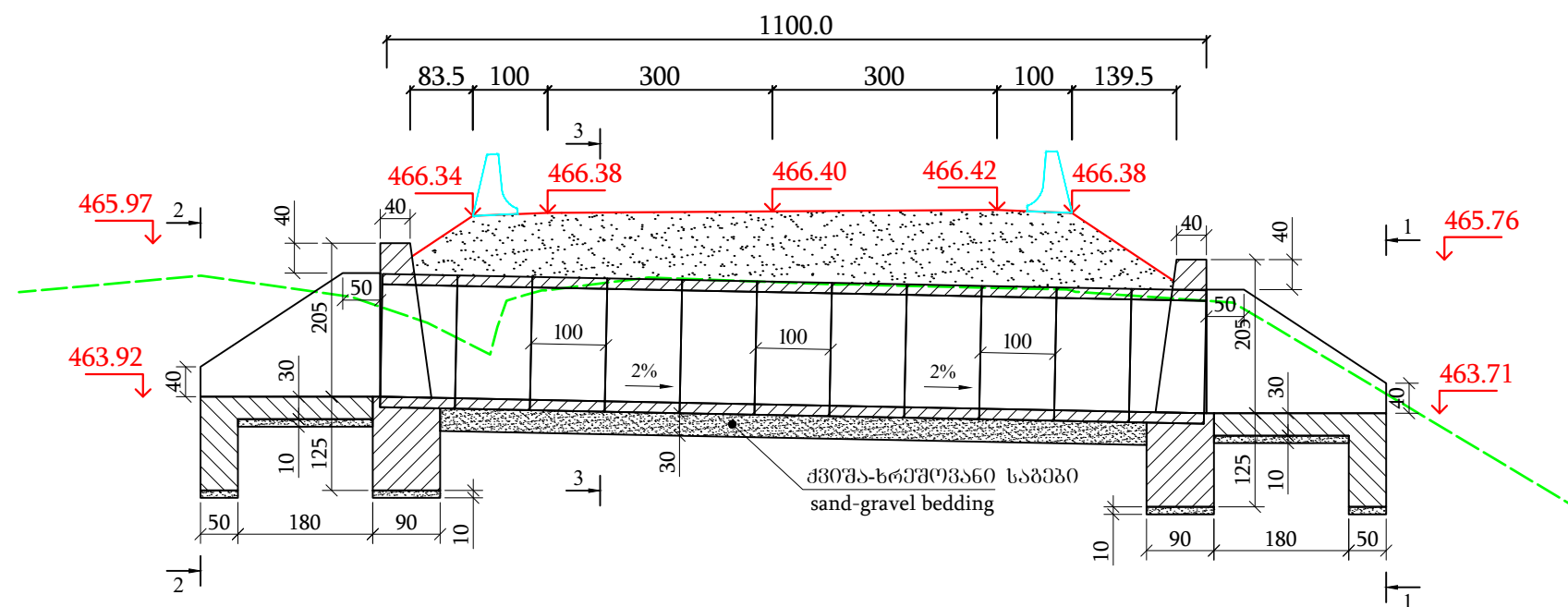


გეოლოგია / Geology :

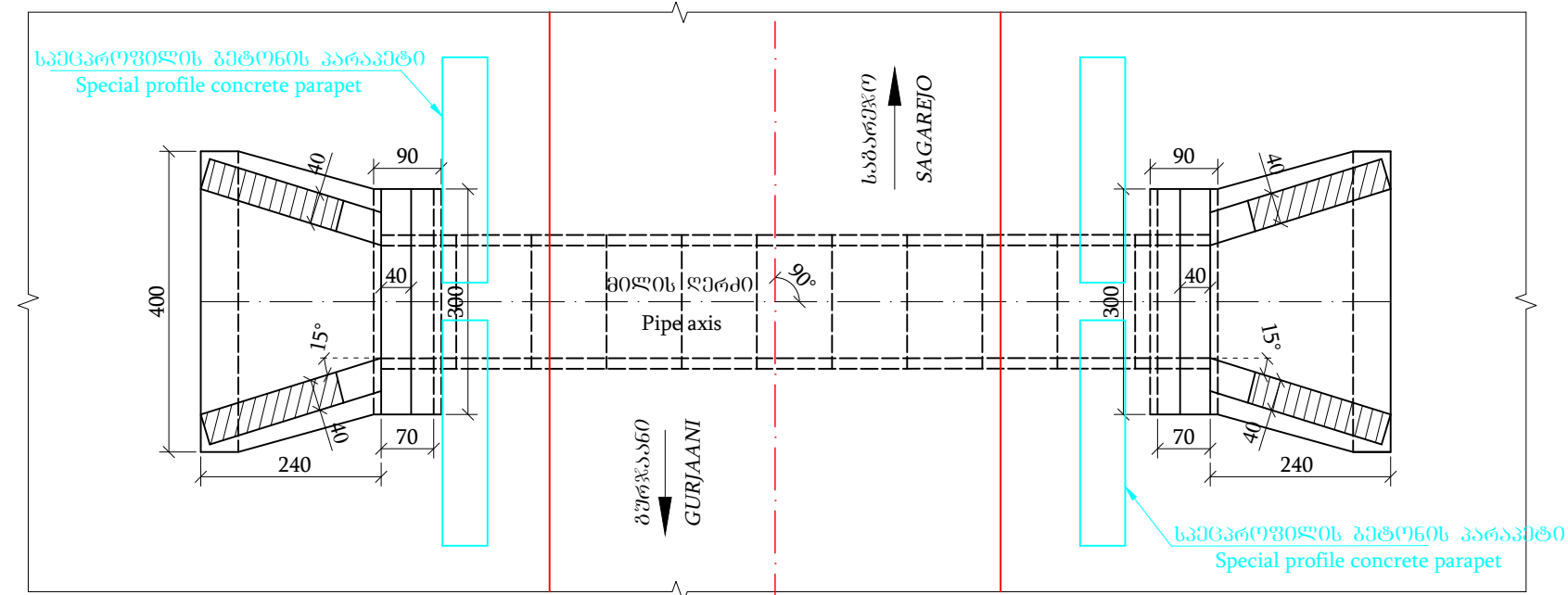
ხრეში კაპარის ჩანართებით, 20% თიხიანი ქვიშის შემავსებით, სუსტად ტენიანი -  $\phi=25^\circ$ ,  $C=0.10$  კგ/სმ<sup>2</sup>,  $\rho=2.02$  გ/სმ<sup>3</sup>,  $R_0=4.3$  კგ/სმ<sup>2</sup>.  
Gravel with rubble inclusions up 20% clay sand fill, poorly moisturized -  $\phi=25^\circ$ ,  $C=0.10$  kgF/sm<sup>2</sup>,  $\rho=2.02$  g/sm<sup>3</sup>,  $R_0=4.3$  kgF/sm<sup>2</sup>.

	<p>დამკვეთი: საპროექტო-მშენებლო განყოფილება</p> <p>THE CLIENT: Municipal Development Fund of Georgia (MDF)</p>	<p>პროექტის დასახელება: გზის რეაბილიტაციის და მ. ჰერემის ხეობაში ორი ახალი ხაზიზე გზისაგზის მშენებლობის ღებულები საპროექტ-სახარჯთაღრიცხვო დოკუმენტაციის შედგენის მომსახურება №GOG/ET/C045</p> <p>Project name: Consulting services for working out of detail project and cost estimate documentations for rehabilitation of road from Velistsikhe to the village Kakabeti (till central highway through the village Chermiskhevi) and construction of two new bridge crossings over the Cheremi River gorge stream in Gurjaani and Sagarejo Municipalities №GOG/ET/C045</p>	<p>შემსრულებელი: EXECUTOR: შპს „აბსოლუტ სერვისი“ სპ 205256523 "ABSOLUTE SERVICE" LTD: ID 205256523 დ. თბილისი, ხერგიანის ქ. №40 Tbilisi, Khergiani Street #40 ტელ/ელ: +995 322 544882 Info@absoluteservice.ge; Infoabsoluteservice@gmail.com</p>		<p>ნახაზის დასახელება:</p> <p>DRAWING NAME:</p> <p>მასშტაბი: SCALE:</p>	<p>რკ/ბ 1.50 მ მილის მოწყობა პპ 9+38</p> <p>Design R.c Ø1.50 m pipe on ch. 9+38</p> <p>1:100</p> <p>ფურცლის ზომა: FORMAT SIZE:</p> <p>A3</p> <p>ნახაზი: DRAWING:</p> <p>7-1</p>
--	--	---	--	--	---	---

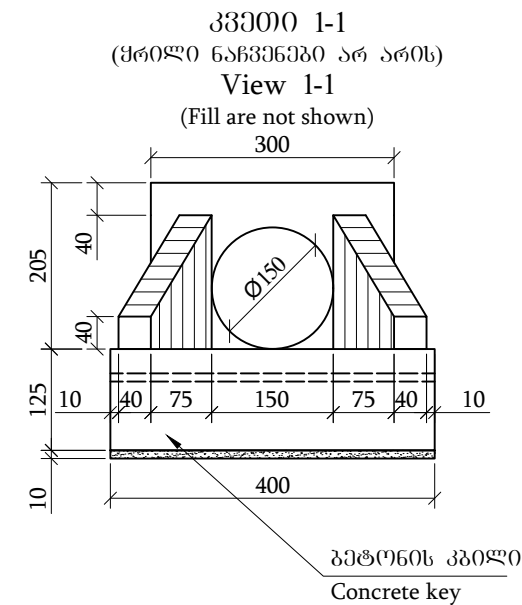
Longitudinal section across the pipe axle ch 23+43



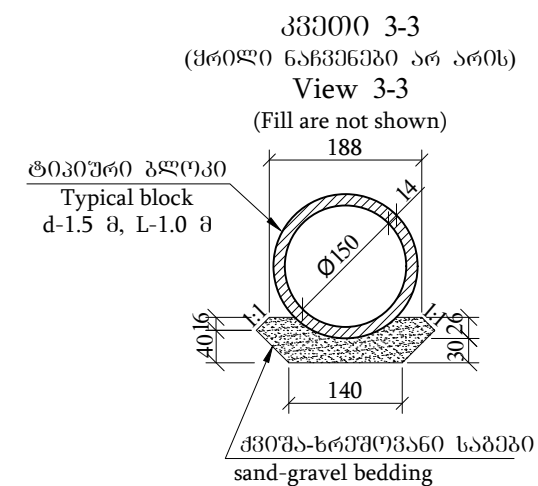
გ ე მ ე ა  
(ქრილი ნაჩვენები არ არის)  
P l a n  
(Soil and fill are not shown)



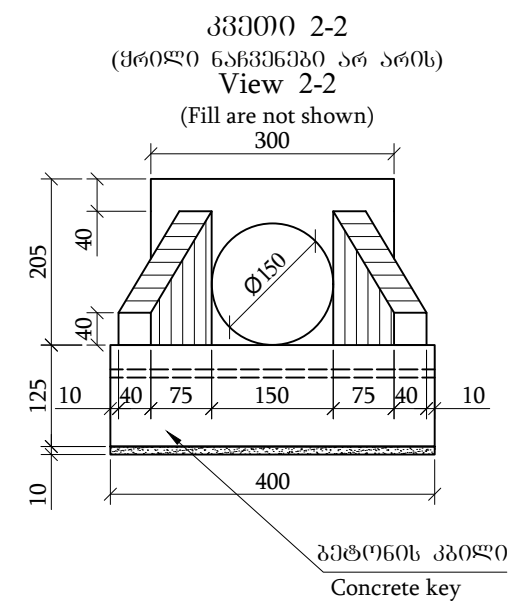
Pipe plan and sections are given in separate drawing, with album 3.50.1-144



კვეთი 1-1  
(გრძელი ნაჩვენავი არ არის)  
View 1-1  
(Fill are not shown)



ვერტი 3-3  
(მრივი ნაწილები არ არის)  
View 3-3  
(Fill are not shown)

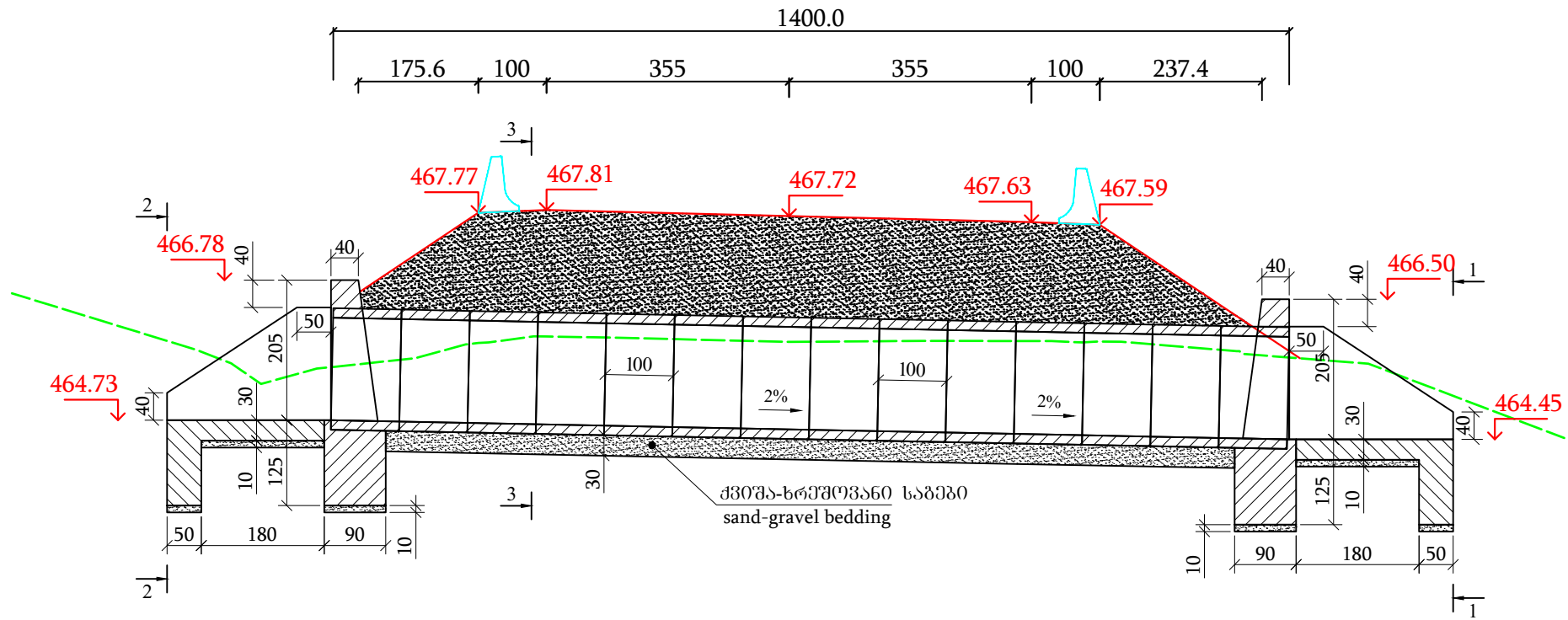


კვეთი 2-2  
(ყრილი ნაჩვენები არ არის)  
View 2-2  
(Fill are not shown)

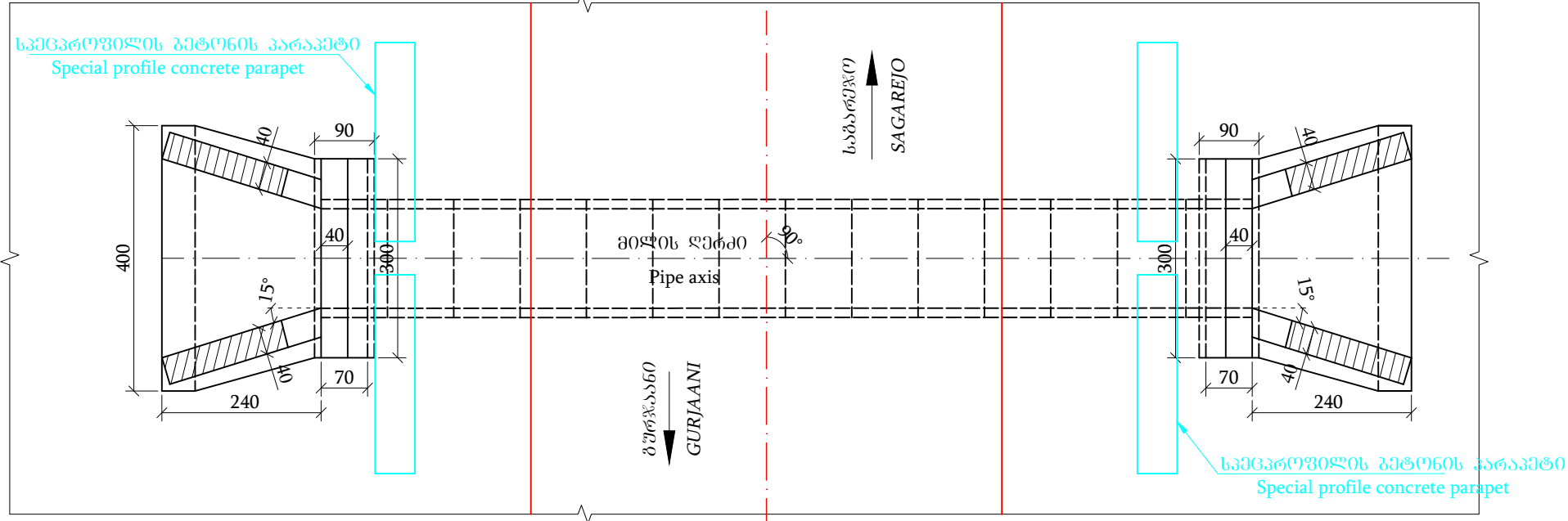
Gravel with rubble inclusions up 20% clay sand fill, poorly moisturized -  $\varphi=23^\circ$ ,  $C=0.11 \text{ kgF/sm}^2$ ,  $\rho=2.00 \text{ g/sm}^3$ ,  $R_0=4.1 \text{ kgF/sm}^2$ .

[illegible]

ბრძოვი ჭრილი მილის ღერძის გასწვრივ პპ 24+05  
Longitudinal section across the pipe axle ch 24+05



გ ე ბ მ ა  
(შრილი ნაწილები არ არის)  
P l a n  
(Soil and fill are not shown)

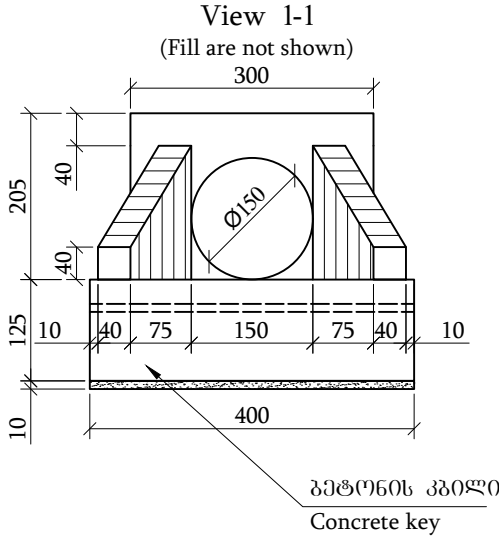


შენიშვნა:

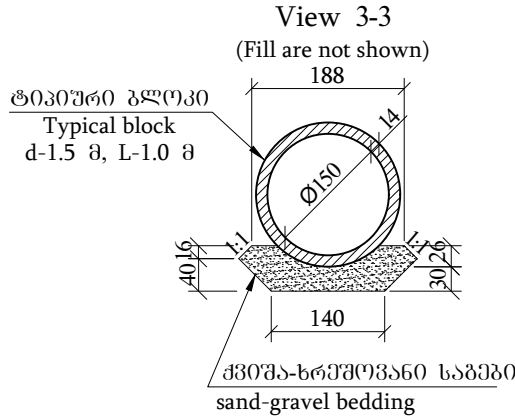
Notes:

- ნახაზზე მუდამ ზომები მოცემულია სმ-ში, ხოლო ნიშნულები მ-ში  
Dimensions on this drawing are given in cm, elevations in m;
- მილის მოწყობის სამუშაოთა მოცულობები მოცემულია შესაბამის მუშა უწყისში  
Volume of works for the pipe are given in corresponding working report;
- მილი დაპროექტებულია ტიპური ალგორითი სერიის 3.501.1-144  
Pipe plan and sections are given in separate drawing, with album 3.50.1-144

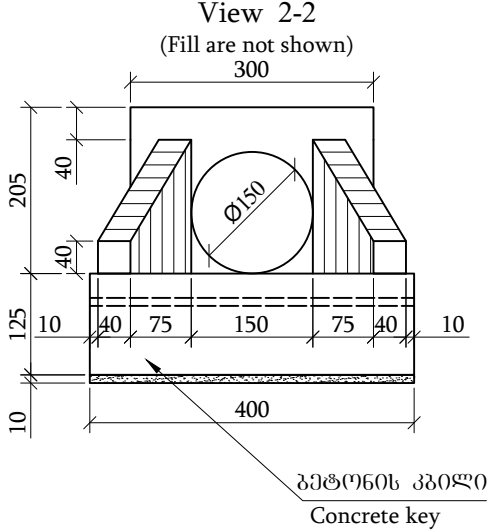
კვეთი 1-1  
(შრილი ნაწილები არ არის)  
View 1-1  
(Fill are not shown)




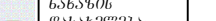
კვეთი 3-3  
(შრილი ნაწილები არ არის)  
View 3-3  
(Fill are not shown)



კვეთი 2-2  
(შრილი ნაწილები არ არის)  
View 2-2  
(Fill are not shown)

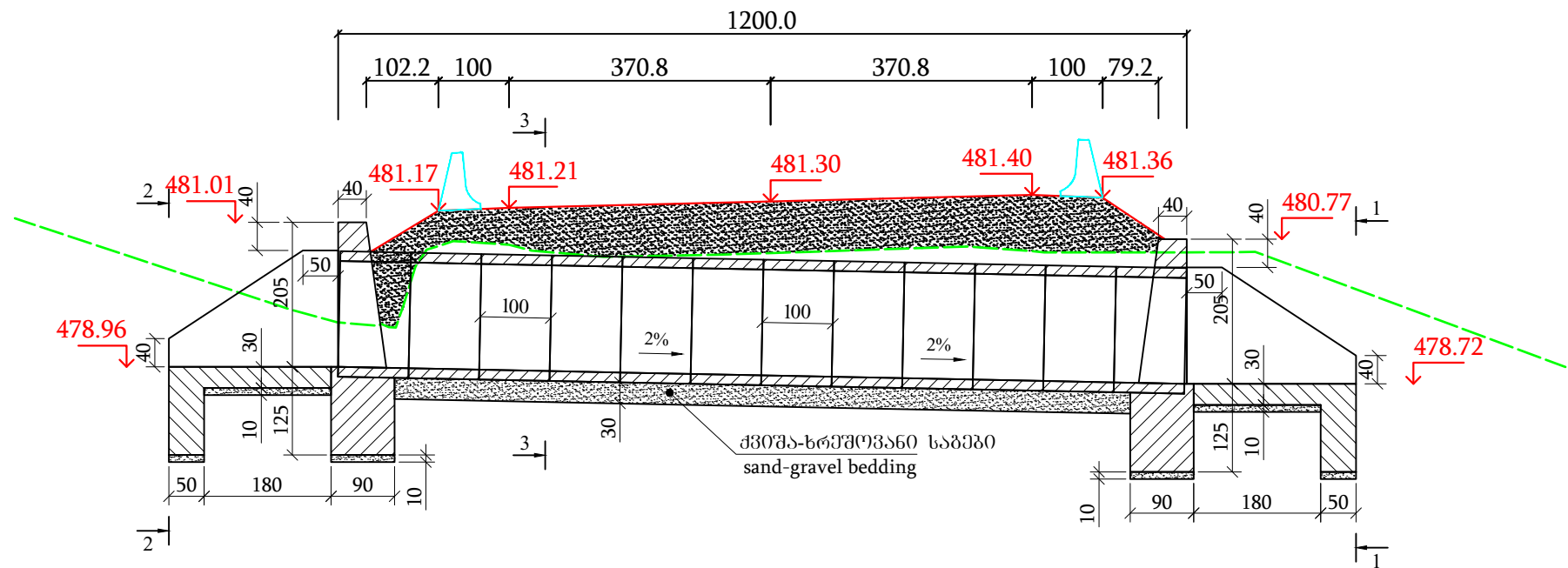


გეოლოგია / Geology :  
ხრევი კაპარის ნაწილები 20% თიხისა და ქვიშის შემთავლით, ნუხტაფ ტენიანი -  $\varphi=23^\circ$ ,  $C=0.11$  კგ/სმ<sup>2</sup>,  $\rho=2.00$  გ/სმ<sup>3</sup>,  $R_0=4.1$  კგ/სმ<sup>2</sup>.  
Gravel with rubble inclusions up 20% clay sand fill, poorly moisturized -  $\varphi=23^\circ$ ,  $C=0.11$  kgF/sm<sup>2</sup>,  $\rho=2.00$  g/sm<sup>3</sup>,  $R_0=4.1$  kgF/sm<sup>2</sup>.

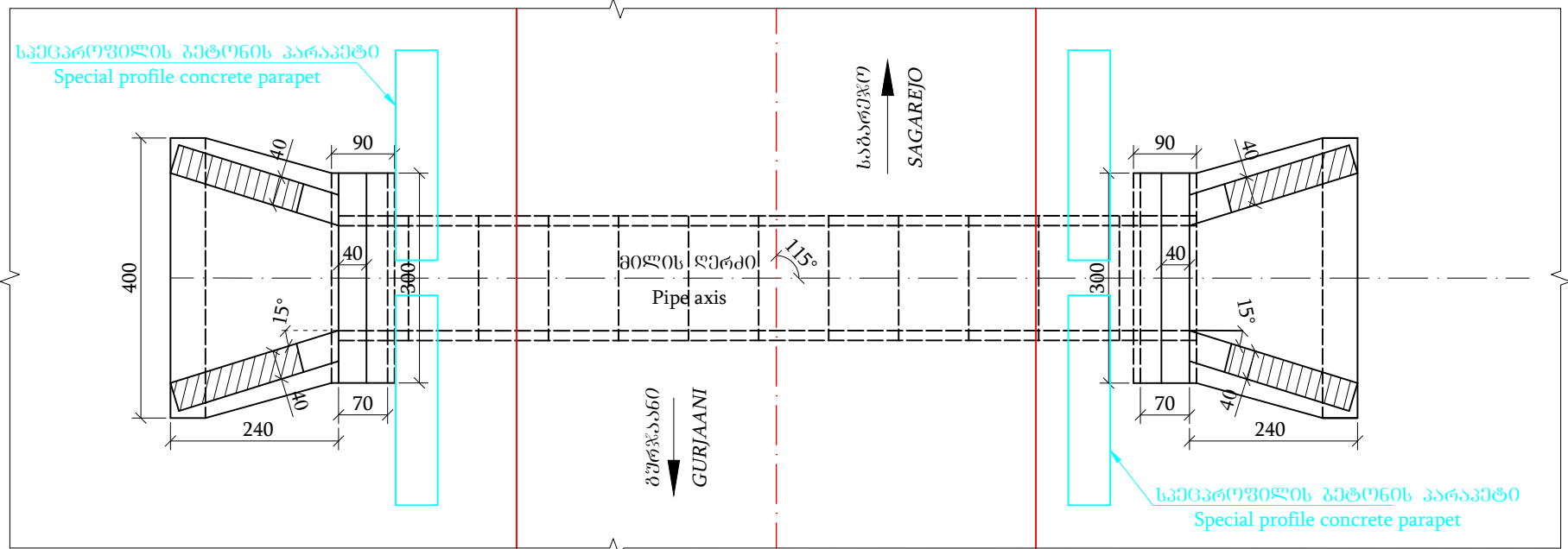
 საპროექტო-მშენებლო განყოფილება	დამკვეთი: საპროექტო-მშენებლო განყოფილება	პროექტის დასახელება: გურჯაანისა და საბურთალოს მუნიციპალიტეტებში, ველისიკისიდან სოფ. კაკაბეთამდე (ცენტრალურ მაგისტრალაზე) სოფ. ჰერემის გასწვრივ ზღვის რეაბილიტაციისა და მო. პერევის ხეობა ორი ახალი ხაზიზე გარსახელების მოწყობის მიზნით საპროექტ-მშენებლობითი დოკუმენტაციის შედგენის მომსახურება №GOG/ET/C/045	შემსრულებელი: EXECUTOR: შპს „აბსოლუტ სერვისი“ სპ 205256523 "ABSOLUTE SERVICE" LTD: ID 205256523 დ. თბილისი, ხერგიანის ქ. №40 Tbilisi, Khergiani Street #40 ტელ/ელ: +995 322 544882 Info@absoluteservice.ge; Infoabsoluteservice@gmail.com		ნახაზის დასახელება:	რ/კ Ø1.50 მ მილის მოწყობა პპ 24+05		
	THE CLIENT: Municipal Development Fund of Georgia (MDF)	Project name: Consulting services for working out of detail project and cost estimate documentations for rehabilitation of road from Velistsikhe to the village Kakabeti (till central highway through the village Cheremiskhevi) and construction of two new bridge crossings over the Cheremi River gorge stream in Gurjaani and Sagarejo Municipalities №GOG/ET/C/045	DRAWING NAME:		Design R.c Ø1.50 m pipe on ch. 24+05			
			მასშტაბი: SCALE:	1:100	ფურცლის ზომა: FORMAT SIZE:	A3	ნახაზი: DRAWING:	7-3



ბრძოვი ჰრილი მილის ღერძის გასწვრივ პპ 30+33  
Longitudinal section across the pipe axle ch 30+33



გ ე გ მ ა  
(ქვიშა-ბრქოვანი არ არის)  
Plan  
(Soil and fill are not shown)

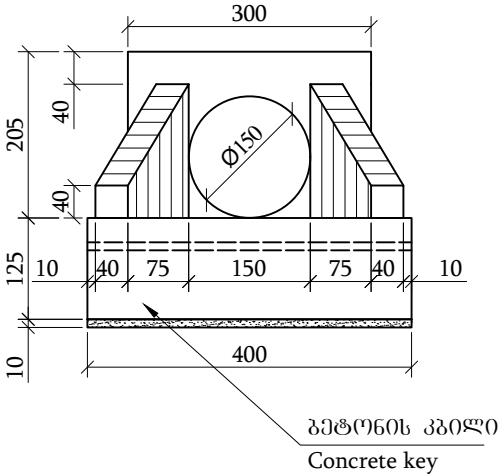


შენიშვნა:

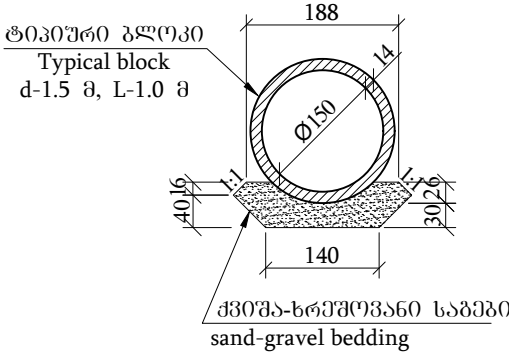
Notes:

- ნახაზზე ყველა ზომა მოცემულია სმ-ში, ხოლო ნიშნულები მ-ში  
Dimensions on this drawing are given in cm, elevations in m;
- მილის მოწყობის სამუშაოთა მოცულობები მოცემულია შესაბამის მუშა უწყისში  
Volume of works for the pipe are given in corresponding working report;
- მილი დაგრომებულია ტიპური ალგორითი სერიის 3.501.1-144  
Pipe plan and sections are given in separate drawing, with album 3.50.1-144

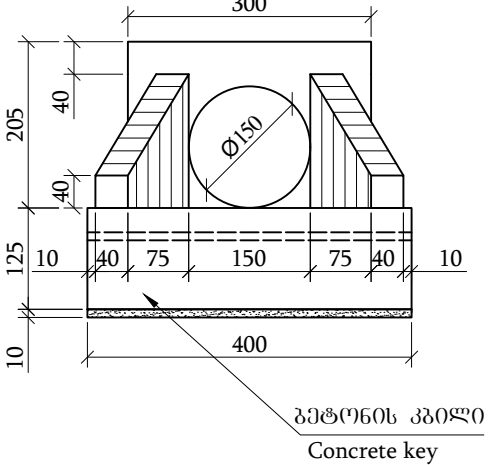
კვეთი 1-1  
(ქვიშა-ბრქოვანი არ არის)  
View 1-1  
(Fill are not shown)





კვეთი 3-3  
(ქვიშა-ბრქოვანი არ არის)  
View 3-3  
(Fill are not shown)



კვეთი 2-2  
(ქვიშა-ბრქოვანი არ არის)  
View 2-2  
(Fill are not shown)

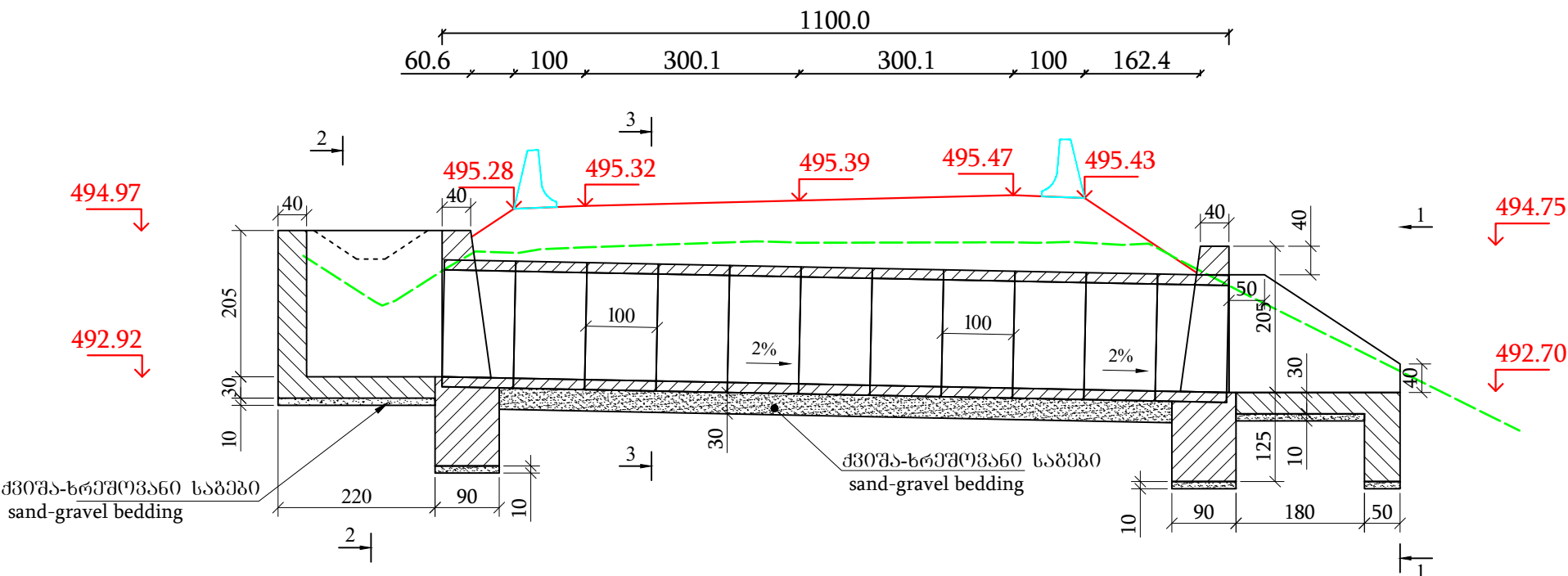


გეოლოგია / Geology :  
თიხნარი უმუშავებელი, ქვიშების წანარევი 10%- მდე, მუქი, მუქი, მუქი -  $\phi=15^\circ$ ,  $C=0.21$  კგ/სმ<sup>2</sup>,  $\rho=1.99$  გ/სმ<sup>3</sup>,  $R_0=2.1$  კგ/სმ<sup>2</sup>.  
Clay loam, low plasticity, with pebble inclusions up 10%, brown -  $\phi=15^\circ$ ,  $C=0.21$  kgf/sm<sup>2</sup>,  $\rho=1.99$  g/sm<sup>3</sup>,  $R_0=2.1$  kgf/sm<sup>2</sup>.

 საპროექტო-მშენებლო განყოფილება	დამკვეთი: საპროექტო-მშენებლო განყოფილება	პროექტის დასახელება: გურჯაანისა და საბურთალოს მუნიციპალიტეტებში, ველისკისიდან სოფ. კაკაბეთამდე (ცენტრალურ მაგისტრალაზე) სოფ. პერეხის გზის გზის რეაბილიტაციისა და მო. პერეხის ხეობა ორი ახალი ხაზიზე გასასვლელის მოწყობის დაგეგმვა საპროექტ-საინჟინერო-კონსტრუქციული-მშენებლის მომსახურება №GOG/ET/C/045		რკ/პ 1.50 მ მილის მოწყობა პპ 30+33					
	THE CLIENT: Municipal Development Fund of Georgia (MDF)	Project name: Consulting services for working out of detail project and cost estimate documentations for rehabilitation of road from Velistsikhe to the village Kakabeti (till central highway through the village Cheremiskhevi) and construction of two new bridge crossings over the Cheremi River gorge stream in Gurjaani and Sagarejo Municipalities №GOG/ET/C/045		Design R.c Ø1.50 m pipe on ch. 30+33					
	DRAWING NAME:			მასშტაბი:		1:100	ფურცლის ზომა:	A3	ნახაზი:
	SCALE:			FORMAT SIZE:					7-4

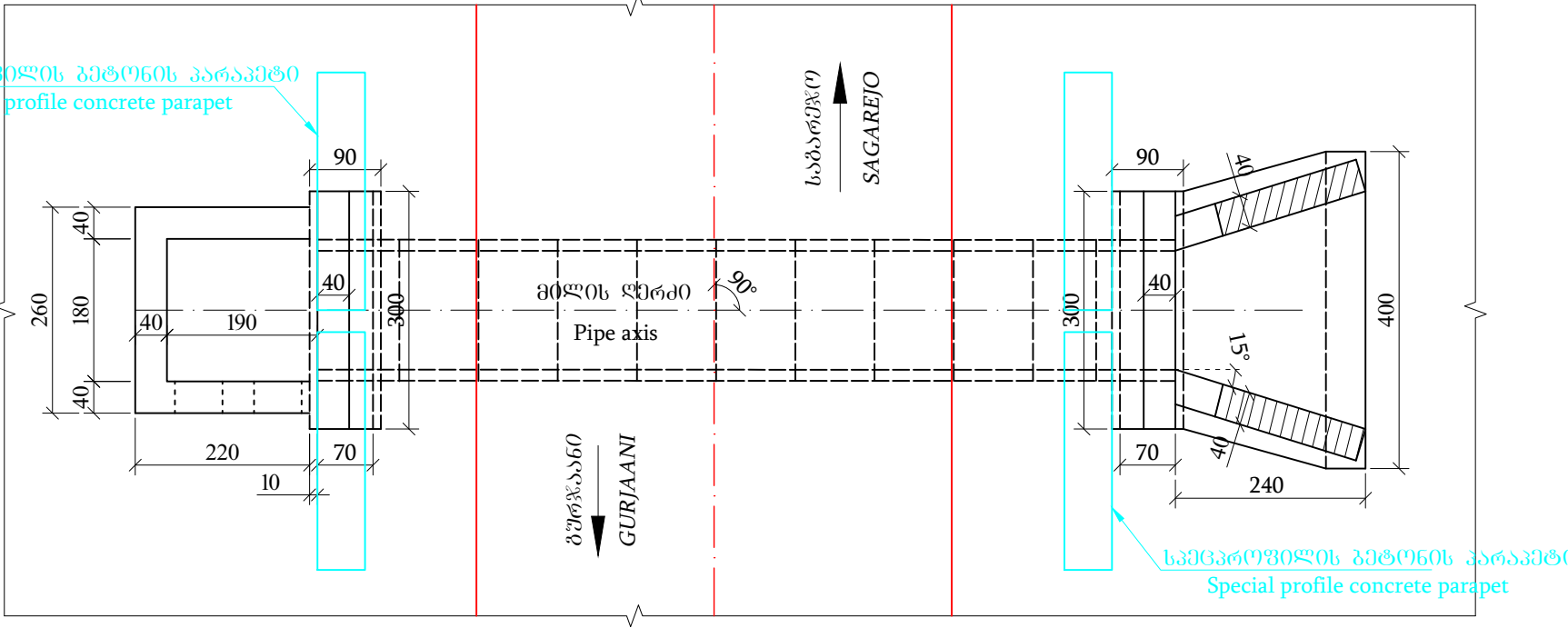


ბრძივი ჰრილი მილის ღერძის გასწვრივ პპ 36+38  
Longitudinal section across the pipe axle ch 36+38

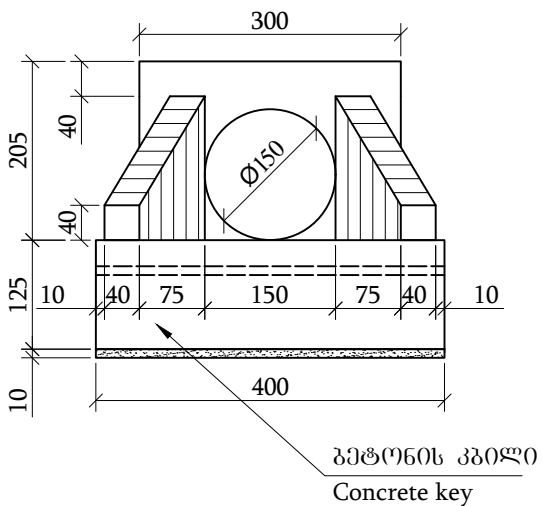


გ ე გ მ ა  
(ყრილი ნახვენები არ არის)  
Plan  
(Soil and fill are not shown)

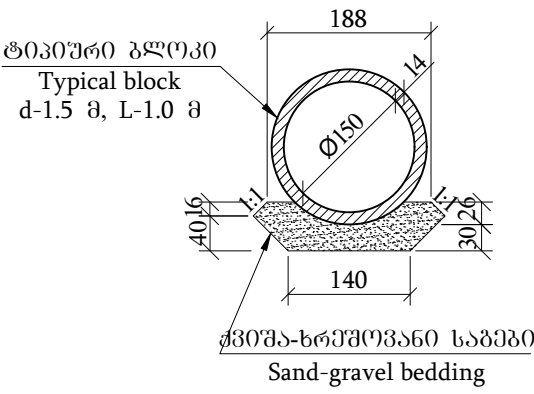
სპეცპროფილის გეტონის პარაპეტი  
Special profile concrete parapet



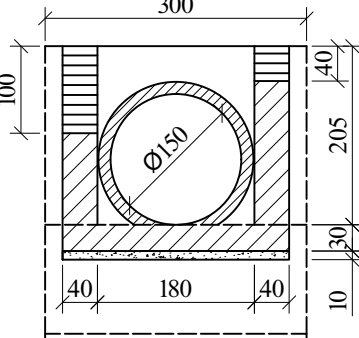
პვეთი 1-1  
(ყრილი ნახვენები არ არის)  
View 1-1  
(Fill are not shown)



პვეთი 3-3  
(ყრილი ნახვენები არ არის)  
View 3-3  
(Fill are not shown)





პვეთი 2-2  
(ყრილი ნახვენები არ არის)  
View 2-2  
(Fill are not shown)

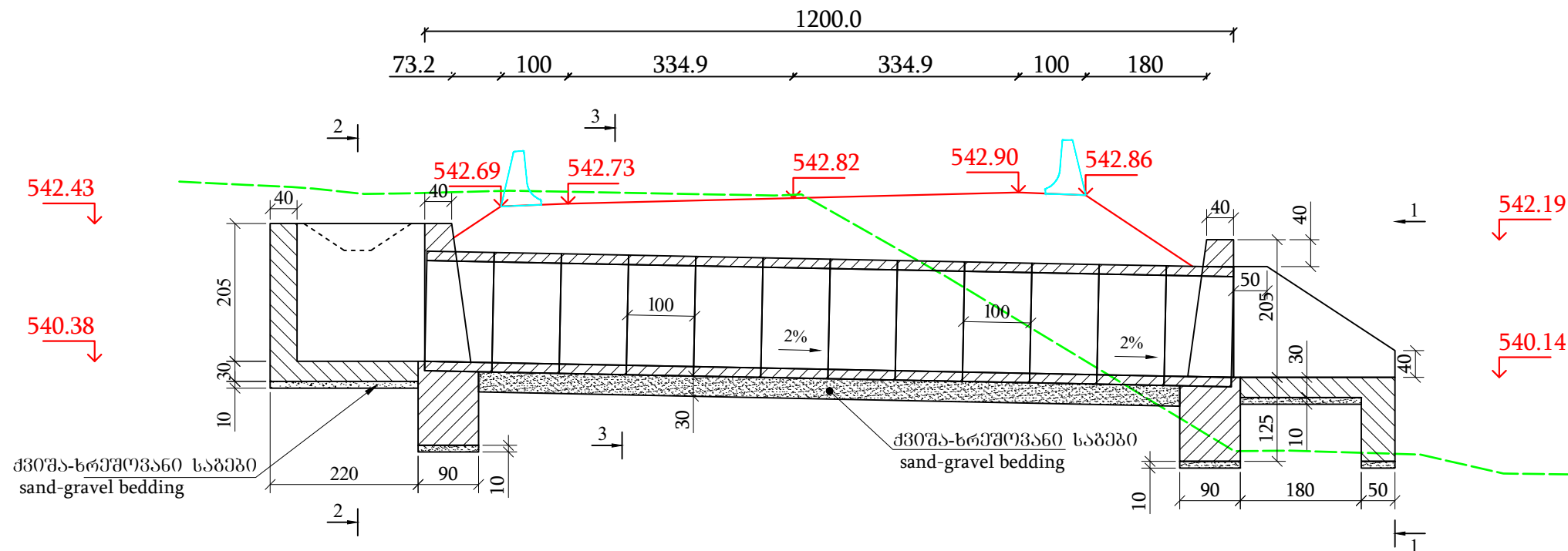


- შენიშვნა:
- Notes:
- ნახაზზე ყველა ზომა მოცემულია სმ-ში, ხოლო ნიშნულები მ-ში  
Dimensions on this drawing are given in cm, elevations in m;
  - მილის მოწყობის სამუშაოთა მოცულობები მოცემულია შესაბამის მუშა უწყისში  
Volume of works for the pipe are given in corresponding working report;
  - მილი დაკომპლექტებულია ტიპური ალბომით სერია 3.501.1-144  
Pipe plan and sections are given in separate drawing, with album 3.50.1-144

გეოლოგია / Geology :  
ხრეში კაბარის ნაწარმებით, 20% თიხიანი ქვიშის შემავსებით, გუნ. ტენიანი -  $\varphi=25^\circ$ ,  $C=0.10$  კგ/სმ<sup>2</sup>,  $\rho=2.02$  გ/სმ<sup>3</sup>,  $R_0=4.3$  კგ/სმ<sup>2</sup>.  
Gravel with rubble inclusions up 20% clay sand fill, naturally moisturized -  $\varphi=25^\circ$ ,  $C=0.10$  kgF/sm<sup>2</sup>,  $\rho=2.02$  g/sm<sup>3</sup>,  $R_0=4.3$  kgF/sm<sup>2</sup>.

 საპროექტო-მშენებლო განყოფილება THE CLIENT: Municipal Development Fund of Georgia (MDF)	დამკვეთი: საპროექტო-მშენებლო განყოფილება პროექტი	პროექტის დასახელება: გზის რეაბილიტაციის და მოწყობის საპროექტ-სახარჯთაღრიცხვო დოკუმენტაციის შედგენის მომსახურება №GOG/ET/C/045	შემსრულებელი: EXECUTOR: შპს "აბსოლუტ სერვისი" სპ 205256523 "ABSOLUTE SERVICE" LTD: ID 205256523 დ. თბილისი, ხერგიანის ქ. №40 Tbilisi, Khergiani Street #40 ტელ/თელ: +995 322 544882 Info@absolutservice.ge; Infoabsolutservice@gmail.com		ნახაზის დასახელება:	რკ/პ Ø1.50 მ მილის მოწყობა პპ 36+38		
	THE CLIENT: Municipal Development Fund of Georgia (MDF)	Project name: Consulting services for working out of detail project and cost estimate documentations for rehabilitation of road from Velistsikhe to the village Kakabeti (till central highway through the village Chermiskhevi) and construction of two new bridge crossings over the Cheremi River gorge stream in Gurjaani and Sagarejo Municipalities №GOG/ET/C/045	შპს "აბსოლუტ სერვისი" სპ 205256523 "ABSOLUTE SERVICE" LTD: ID 205256523 დ. თბილისი, ხერგიანის ქ. №40 Tbilisi, Khergiani Street #40 ტელ/თელ: +995 322 544882 Info@absolutservice.ge; Infoabsolutservice@gmail.com		DRAWING NAME:	Design R.c Ø1.50 m pipe on ch. 36+38		
			მასშტაბი: SCALE:	1:100	ფურცლის ზომა: FORMAT SIZE:	A3	ნახაზი: DRAWING:	7-5

ბრძოვი ჰრილი მილის ღერძის გასწვრივ პპ 57+00  
Longitudinal section across the pipe axle ch 57+00

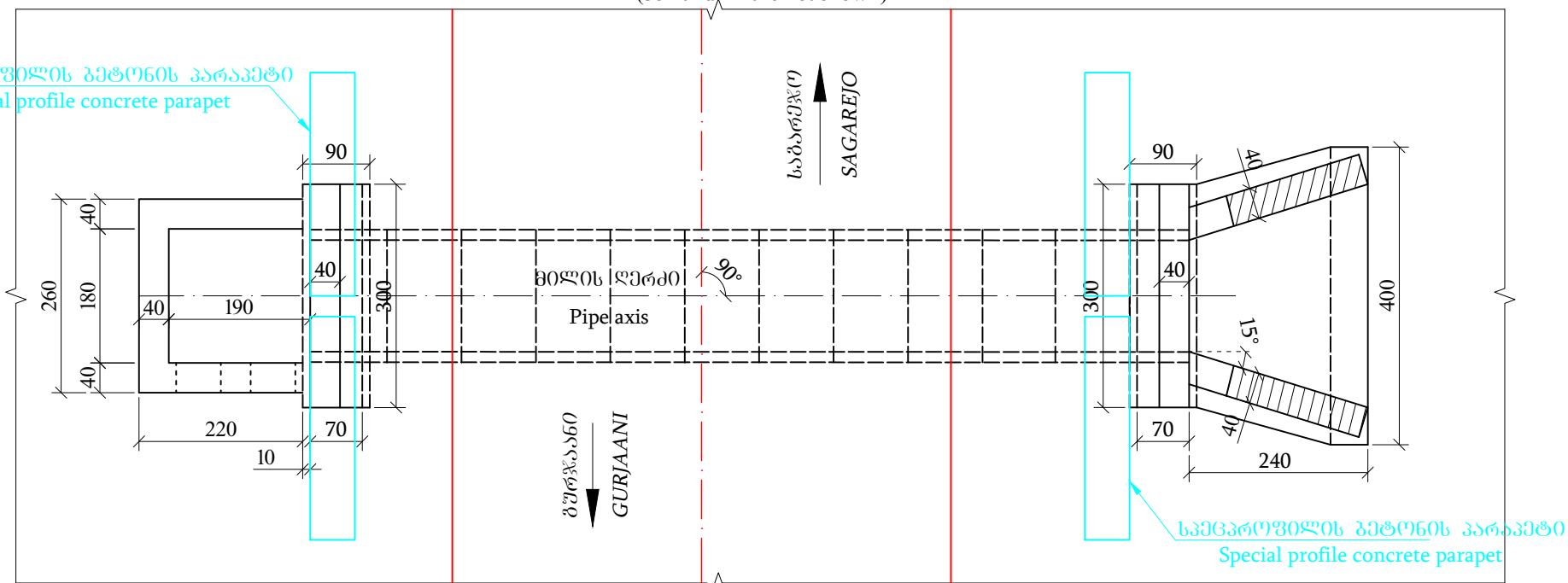


ქვიშა-ბრეშოვანი საბეჭი  
sand-gravel bedding

ქვიშა-ბრეშოვანი საბეჭი  
sand-gravel bedding

გ ე გ მ ა  
(ქრილი ნახვენი არ არის)  
P l a n  
(Soil and fill are not shown)

სპეცირული გეტონის პარაპეტი  
Special profile concrete parapet

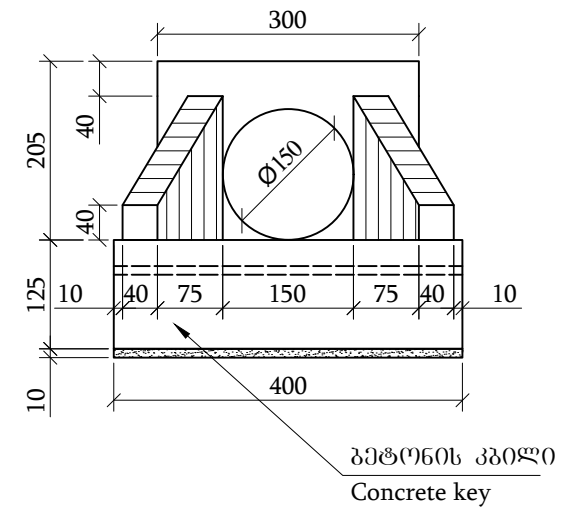


შენიშვნა:

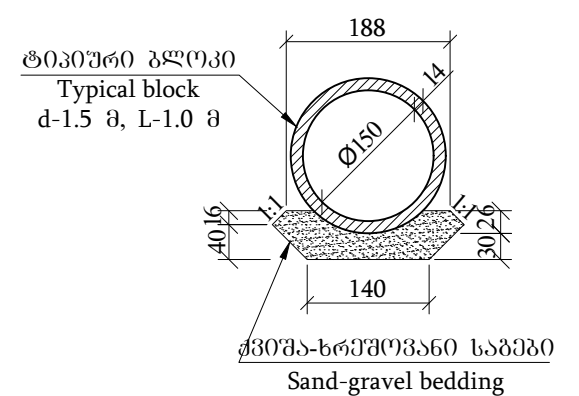
Notes:

- ნახაზზე ყველა ზომა მოცემულია სმ-ში, ხოლო ნიშნულები მ-ში  
Dimensions on this drawing are given in cm, elevations in m;
- მილის მოწყობის სამუშაოთა მოცულობები მოცემულია შესაბამის მუშა უწყისში  
Volume of works for the pipe are given in corresponding working report;
- მილი დაკრძალულია ტიპური ალგომით სერია 3.501.1-144  
Pipe plan and sections are given in separate drawing, with album 3.50.1-144

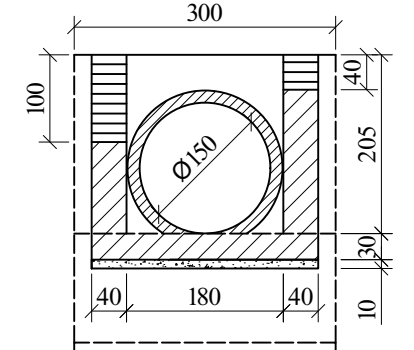
კვეთი 1-1  
(ქრილი ნახვენი არ არის)  
View 1-1  
(Fill are not shown)



კვეთი 3-3  
(ქრილი ნახვენი არ არის)  
View 3-3  
(Fill are not shown)



კვეთი 2-2  
(ქრილი ნახვენი არ არის)  
View 2-2  
(Fill are not shown)



გეოლოგია / Geology :  
თიხნარი უხვპლასტიური, კვანძების ჩანართებით 10%- მდე, მავისფერი -  $\phi=15^\circ$ ,  $C=0.21$  კგ/სმ<sup>2</sup>,  $\rho=1.99$  გ/სმ<sup>3</sup>,  $R_0=2.1$  კგ/სმ<sup>2</sup>.  
Clay loam, low plasticity, with pebble inclusions up 10%, brown -  $\phi=15^\circ$ ,  $C=0.21$  kgF/sm<sup>2</sup>,  $\rho=1.99$  g/sm<sup>3</sup>,  $R_0=2.1$  kgF/sm<sup>2</sup>.

	<p>დამკვეთი: საპროექტო-მშენებლო განყოფილება</p> <p>THE CLIENT: Municipal Development Fund of Georgia (MDF)</p>	<p>პროექტის დასახელება: ბუფანისა და საბრეშო მუნიციპალიტეტებში, ველისიკისიდან სოფ. კაკაბეთამდე (ცენტრალურ მაგისტრალაზე სოფ. პერეშის გავლით) ზოგ რეაბილიტაციისა და მო. პერეშის ხეობა ორი ახალი სახიფე გადსასვლელის მოწყობის ღირებულება საპროექტ-სახარჯთაღრიცხვო დოკუმენტაციის შედგენის მომსახურება №GOG/ET/C/045</p> <p>Project name: Consulting services for working out of detail project and cost estimate documentations for rehabilitation of road from Velistsikhe to the village Kakabeti (till central highway through the village Cheremiskhevi) and construction of two new bridge crossings over the Cheremi River gorge stream in Gurjaani and Sagarejo Municipalities №GOG/ET/C/045</p>	<p>შემსრულებელი: EXECUTOR: შპს „აბსოლუტ სერვისი“ სპ 205256523 "ABSOLUTE SERVICE" LTD: ID 205256523 დ. თბილისი, ხერგიანის ქ. №40 Tbilisi, Khergiani Street #40 ტელ/ელ: +995 322 544882 Info@absolutservice.ge; Infoabsolutservice@gmail.com</p>		<p>ნახაზის დასახელება:</p> <p>DRAWING NAME:</p> <p>მასშტაბი: SCALE:</p>	<p>რკ/პ 1.50 მ მილის მოწყობა პპ 57+00</p> <p>Design R.c Ø1.50 m pipe on ch. 57+00</p> <p>1:100</p> <p>ფურცლის ზომა: FORMAT SIZE:</p> <p>A3</p> <p>ნახაზი: DRAWING:</p> <p>7-6</p>
--	--	--	--	--	---	---

Technical drawing of a bridge cross-section. The drawing shows a bridge deck with a width of 1000.0m. The deck is supported by two abutments. The bridge has a 2% longitudinal slope. The drawing includes dimensions for the deck, abutments, and foundations, as well as elevation points and a sand-gravel bedding layer.

Key dimensions and features:

- Deck width: 1000.0m
- Longitudinal slope: 2%
- Abutment width: 180m (each side)
- Foundation width: 90m (each side)
- Deck height: 205m (each side)
- Foundation height: 125m (each side)
- Bedding layer: sand-gravel bedding
- Elevation points: 547.76, 547.80, 547.75, 547.70, 547.66

სპეციალური პროფილის ბეტონის პარაპეტი  
Special profile concrete parapet

საბარემო  
SAGAREJO

90°

300

90

40

40

70

240

400

15°

0°

პიპის ღერძი  
Pipe axis

გურჯაანო  
GURJAANO

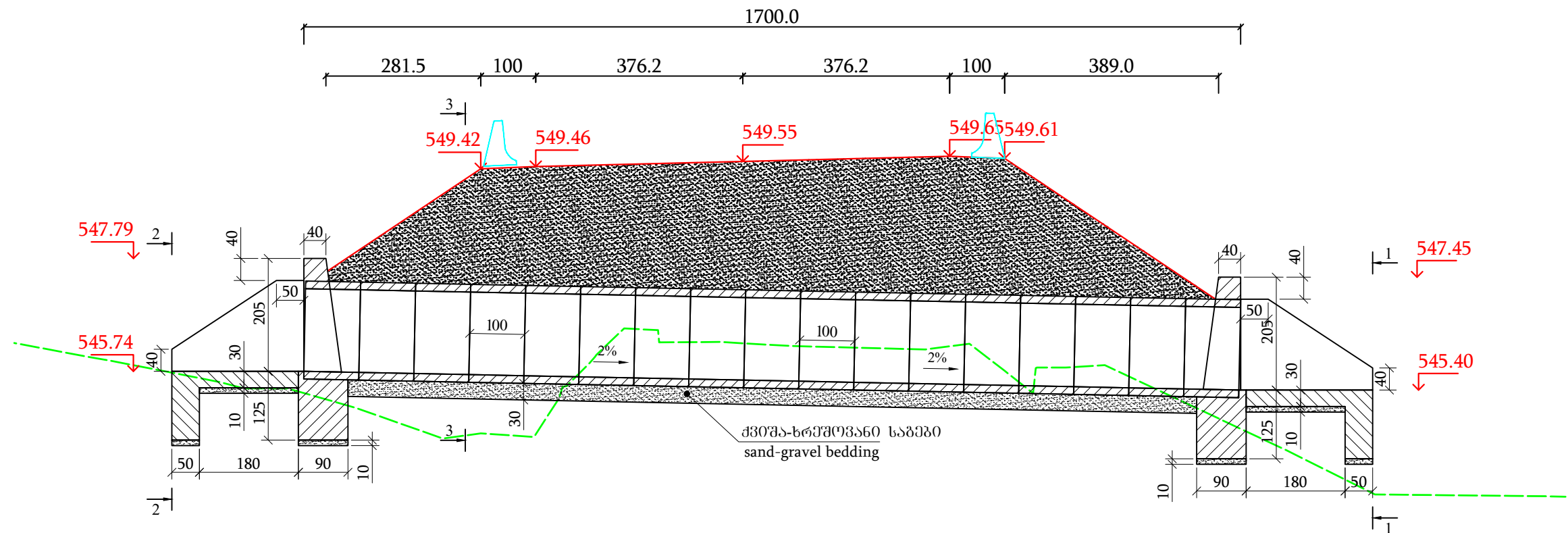
სპეციალური პროფილის ბეტონის პარაპეტი  
Special profile concrete parapet

3. მილი დარეგისტრირებულია ტიპიური ალბომით სერია 3.501.1-144  
Pipe plan and sections are given in separate drawing, with album 3.50.1-144

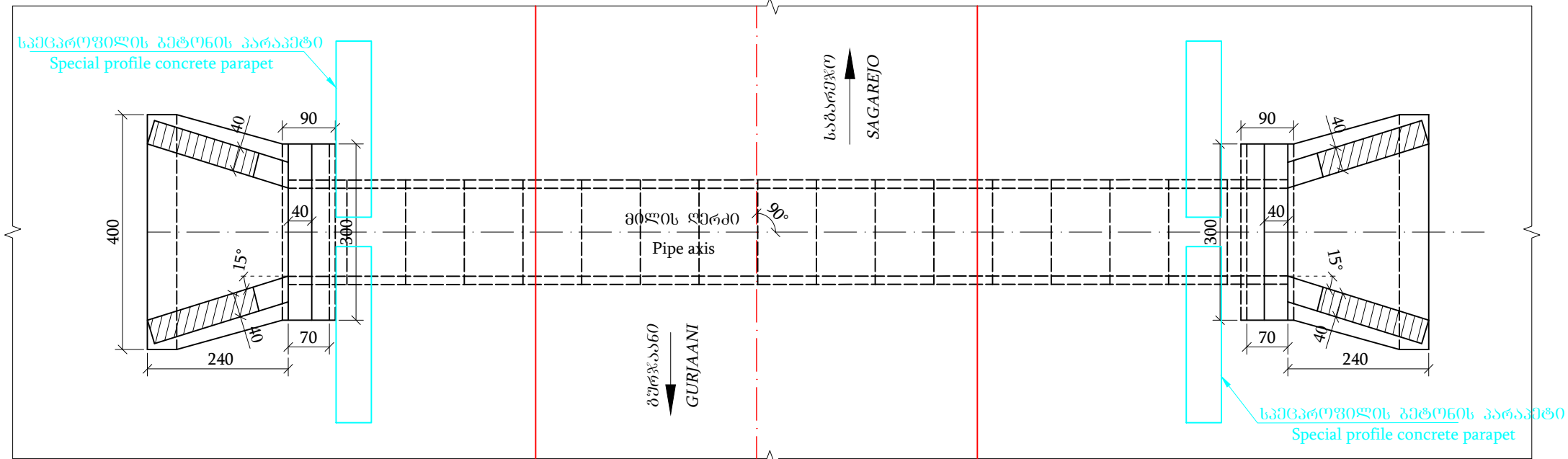
ბეილობია / Geology : Concrete key  
 თიხნარი ზუსტკლასობრივი, კვანძების ჩანარებში 10%- მდე, ყავისფერი -  $\varphi=15^\circ$ ,  $C=0.21$  კგ/სმ<sup>2</sup>,  $\rho=1.99$  გ/სმ<sup>3</sup>,  $R_0=2.1$  კგ/სმ<sup>2</sup>.  
 Clay loam, low plasticity, with pebble inclusions up 10%, brown -  $\varphi=15^\circ$ ,  $C=0.21$  kgf/sm<sup>2</sup>,  $\rho=1.99$  g/sm<sup>3</sup>,  $R_0=2.1$  kgf/sm<sup>2</sup>.



ბრძოვი ჰრილი მილის ღერძის გაწვრივ პპ 59+98  
Longitudinal section across the pipe axle ch 59+98

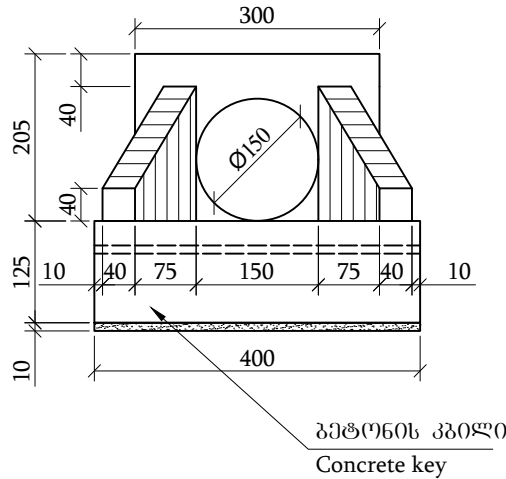


გ ე გ მ ა  
(ქრილი ნახვევები არ არის)  
Plan  
(Soil and fill are not shown)

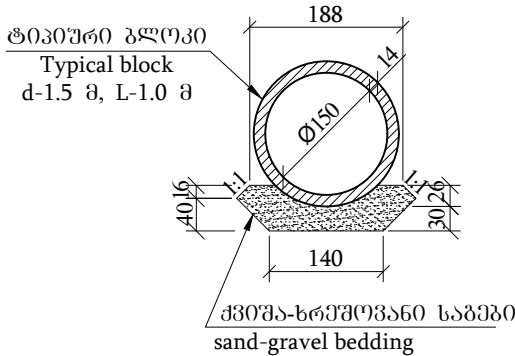


ყველა ზომა მოცემულია სმ-ში, ხოლო ნიშნულები მ-ში  
In this drawing are given in cm, elevations in m;  
ოყვების სამუშაოთა მოცულობები მოცემულია შესაბამის მუშა უყვისში  
Works for the pipe are given in corresponding working report;  
პროექტებულია ტიპური ალბომით სერიის 3.501.1-144  
Sections are given in separate drawing, with album 3.50.1-144

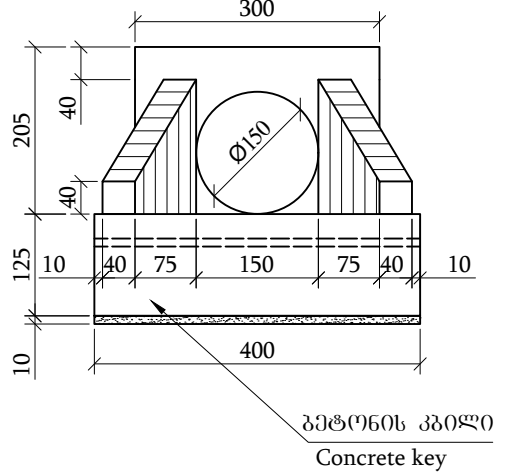
კვეთი 1-1  
(ქრილი ნახვევები არ არის)  
View 1-1  
(Fill are not shown)





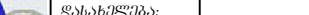
კვეთი 3-3  
(ქრილი ნახვევები არ არის)  
View 3-3  
(Fill are not shown)



კვეთი 2-2  
(ქრილი ნახვევები არ არის)  
View 2-2  
(Fill are not shown)

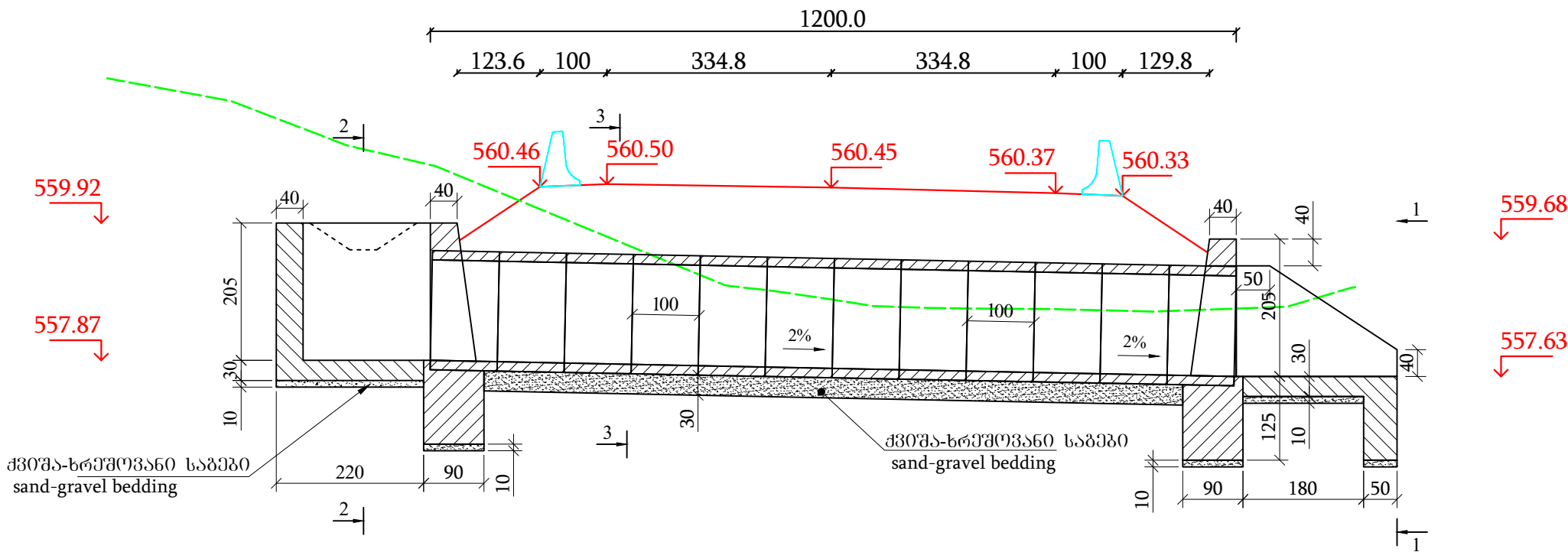


გეოლოგია / Geology :  
თიხნარი უხვპლასტიური,ქვიშების ჩანართებით 10%- მდე, მავისფერი -  $\phi=15^\circ$ ,  $C=0.21$  კგ/სმ<sup>2</sup>,  $\rho=1.99$  გ/სმ<sup>3</sup>,  $R_0=2.1$  კგ/სმ<sup>2</sup>.  
Clay loam, low plasticity, with pebble inclusions up 10%, brown -  $\phi=15^\circ$ ,  $C=0.21$  kgF/sm<sup>2</sup>,  $\rho=1.99$  g/sm<sup>3</sup>,  $R_0=2.1$  kgF/sm<sup>2</sup>.

 საპროექტო-კონსტრუქციული განყოფილება	ღამკვეთი: საპროექტო-კონსტრუქციული განყოფილება	პროექტის ღამკვეთი: მუშაურობა და საპროექტო-კონსტრუქციული განყოფილება		რკ/პ 1.50 მ მილის მოწყობა პპ 59+98						
	THE CLIENT: Municipal Development Fund of Georgia (MDF)	Project name: Consulting services for working out of detail project and cost estimate documentations for rehabilitation of road from Velistsikhe to the village Kakabeti (till central highway through the village Chermiskhevi) and construction of two new bridge crossings over the Cheremi River gorge stream in Gurjaani and Sagarejo Municipalities №GOG/ET/C/045		Design R.c Ø1.50 m pipe on ch. 59+98						
				შემსრულებელი: EXECUTOR: შპს „აბსოლუტ სერვისი“ სპ 205256523 "ABSOLUTE SERVICE" LTD: ID 205256523 დ. თბილისი, ხერგიანის ქ. №40 Tbilisi, Khergiani Street #40 ტელ/ელ: +995 322 544882 Info@absolutservice.ge; Infoabsolutservice@gmail.com	DRAWING NAME: მანშეტაბი: SCALE:	1:100	ფურცლის ზომა: FORMAT SIZE:	A3	ნახაზი: DRAWING:	7-8

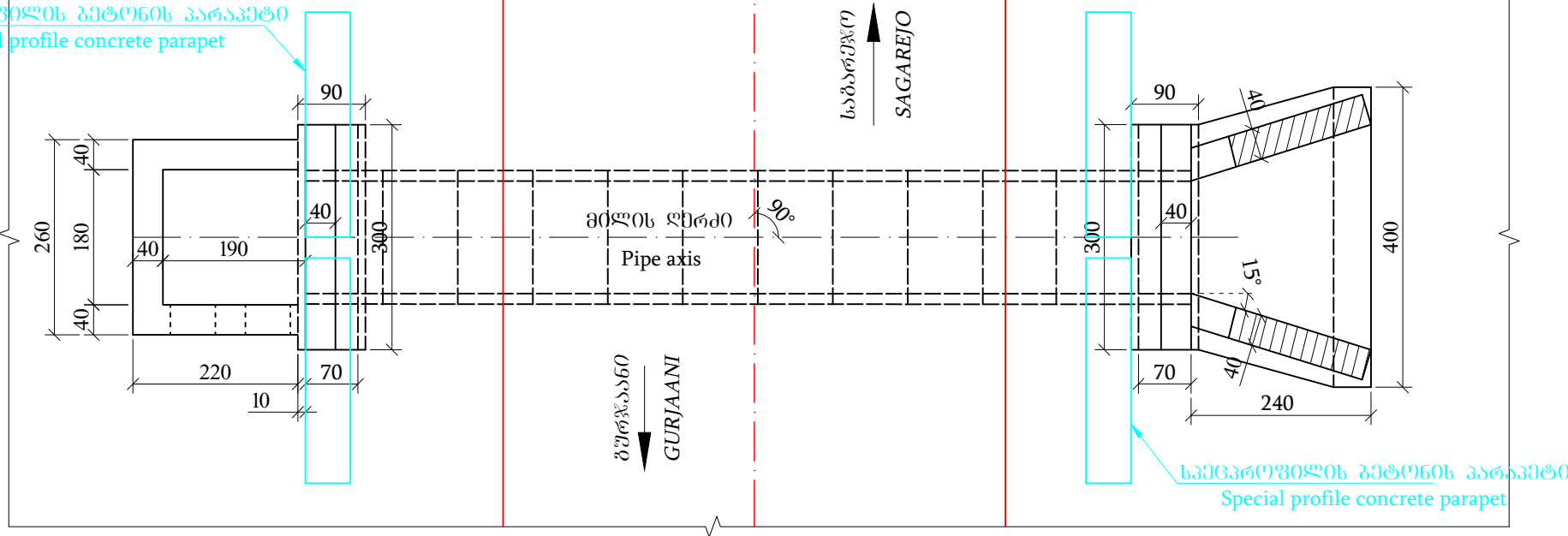


ბრძოვი ჰრილი მილის ღერძის გასწვრივ კპ 64+80  
Longitudinal section across the pipe axle ch 64+80



გ ე გ მ ა  
(ჟრილი ნახვენი არ არის)  
Plan  
(Soil and fill are not shown)

სპეცირული გეტონის პარაპეტი  
Special profile concrete parapet

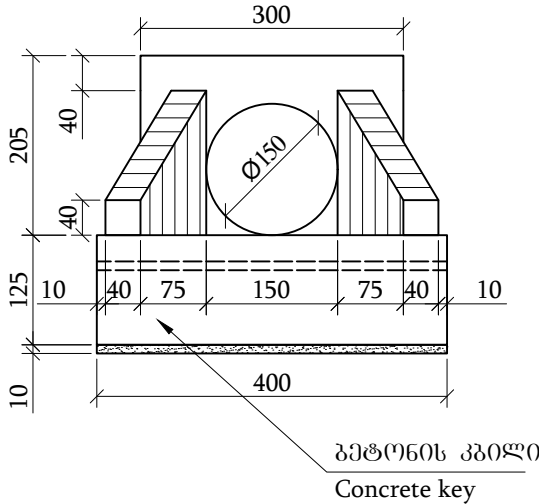


შენიშვნა:

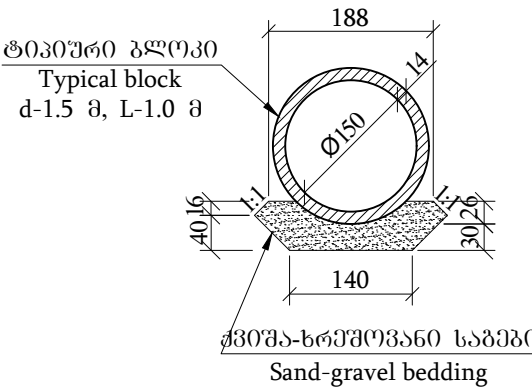
Notes:

- ნახაზზე ყველა ზომა მოცემულია სმ-ში, სიღრმეები მ-ში  
Dimensions on this drawing are given in cm, elevations in m;
- მილის მოწყობის სამუშაოთა მოცულობები მოცემულია შესაბამის მუშა უწყისში  
Volume of works for the pipe are given in corresponding working report;
- მილი ღაროქმტებულია ტიპური ალგოთით სერია 3.501.1-144  
Pipe plan and sections are given in separate drawing, with album 3.50.1-144

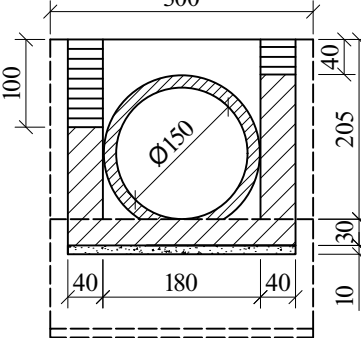
კვეთი 1-1  
(ჟრილი ნახვენი არ არის)  
View 1-1  
(Fill are not shown)





კვეთი 3-3  
(ჟრილი ნახვენი არ არის)  
View 3-3  
(Fill are not shown)




კვეთი 2-2  
(ჟრილი ნახვენი არ არის)  
View 2-2  
(Fill are not shown)



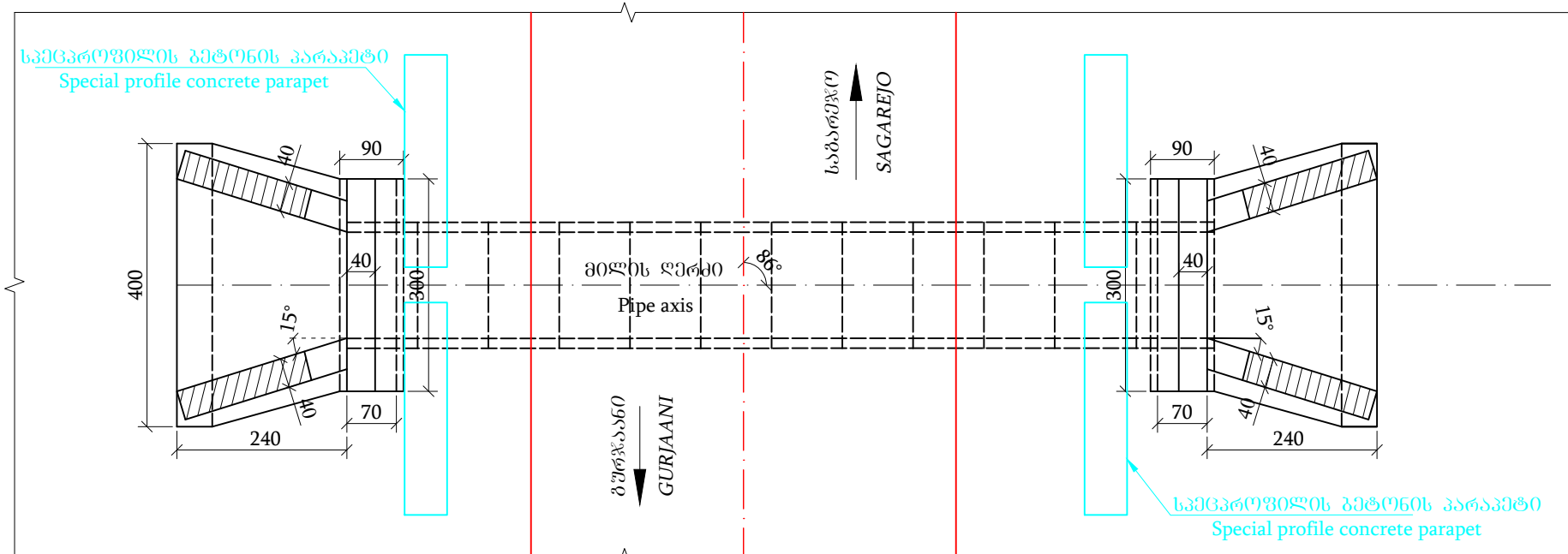
გეოლოგია / Geology :  
ხრქო კაპარის ნახაროქმტო(0.2-0.5მ), 20%-მდე ტიხიანი ქვიშის შემავსებლით, ბუნებრივად -  $\phi=26^\circ$ ,  $C=0.11$  კგ/სმ<sup>2</sup>,  $\rho=1.89$  გ/სმ<sup>3</sup>,  $R_0=3.9$  კგ/სმ<sup>2</sup>.  
Gravel with rubble(0.2-0.5m) inclusions, and up 20% clay sand fill, naturally moist -  $\phi=26^\circ$ ,  $C=0.11$  kgF/sm<sup>2</sup>,  $\rho=1.89$  g/sm<sup>3</sup>,  $R_0=3.9$  kgF/sm<sup>2</sup>.

 საპროექტო მუნიციპალური განვითარების ფონდი საპროექტო მუნიციპალური განვითარების ფონდი Municipal Development Fund of Georgia	დამკვეთი: საპროექტო მუნიციპალური განვითარების ფონდი	პროექტის დახატვა: მუშაობის და საბეჭის მუნიციპალიტეტებში, ველისციხიდან სოფ. კაკაბეთამდე (ცენტრალურ მაგისტრალაზე სოფ. პერევის გავლით) გზის რეაბილიტაციის და მდ. ჰერემის ხეობაში ორი ახალი ხაზიზე გასასვლელის მოწყობის ღირებულება N-GOG/ET/C/045	შემსრულებელი: EXECUTOR: შპს „აბსოლუტ სერვისი“ სპ 205256523 "ABSOLUTE SERVICE" LTD: ID 205256523 დ. თბილისი, ხერგიანის ქ. N-40 Tbilisi, Khergiani Street #40 ტელ/ელ: +995 322 544882 Info@absolutservice.ge; Infoabsolutservice@gmail.com		რკ/ბ Ø1.50 მ მილის მოწყობა კპ 64+80					
	THE CLIENT: Municipal Development Fund of Georgia (MDF)	Project name: Consulting services for working out of detail project and cost estimate documentations for rehabilitation of road from Velistsikhe to the village Kakabeti (till central highway through the village Cheremiskhevi) and construction of two new bridge crossings over the Cheremi River gorge stream in Gurjaani and Sagarejo Municipalities N-GOG/ET/C/045			Design R.c Ø1.50 m pipe on ch. 64+80					
					მასშტაბი: SCALE:	1:100	ფურცლის ზომა: FORMAT SIZE:	A3	ნახაზი: DRAWING:	7-9

გრძივი ზრდი მილის ღერძის ბასწვრძივ კკ 65+80  
Longitudinal section across the pipe axle ch 65+80



ბ ე ბ მ ა  
(ყრილი ნაპვნები არ არის)  
P l a n  
(Soil and fill are not shown)



**შპს-ს მფლობელები:**

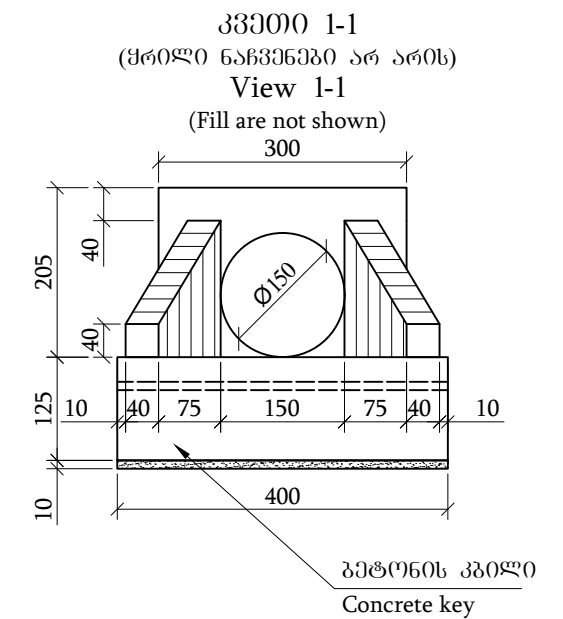
*Notes:*

1. ნახაზზე ყველა ზომას მოცემულია სმ-ში, ხოლო ნიშნულები მ-ში  
Dimensions on this drawing are given in cm, elevations in m;  
2. მილის მოწყობის საშუალოთა მოცულობები მოცემულია შესაბამის გეგმა უწყობში

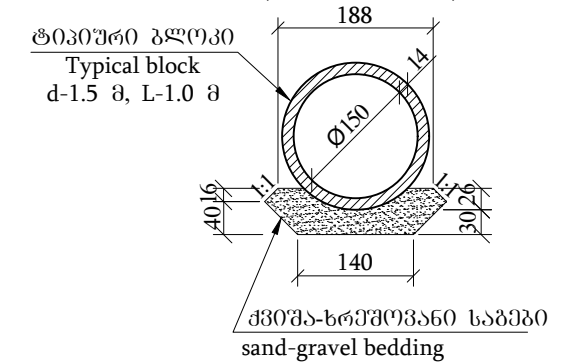
Volume of works for the pipe are given in corresponding working report;

3. მილი დავრომქტბუღია ტიპიური ალბომით სერია 3.501.1-144

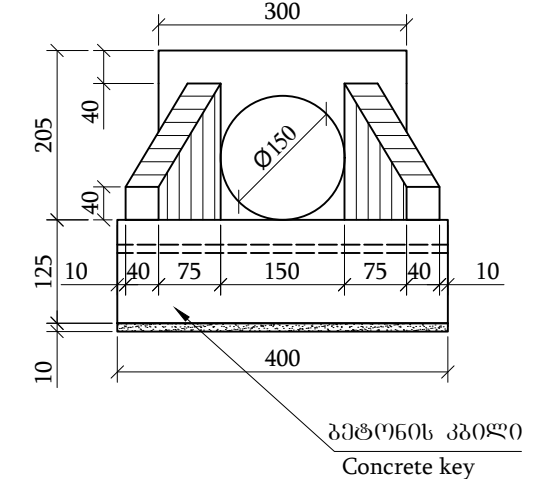
Pipe plan and sections are given in separate drawing, with album 3.50.1-144



პვეთი 3-3  
(მრთი ნაჰვენები არ არის)  
View 3-3  
(Fill are not shown)



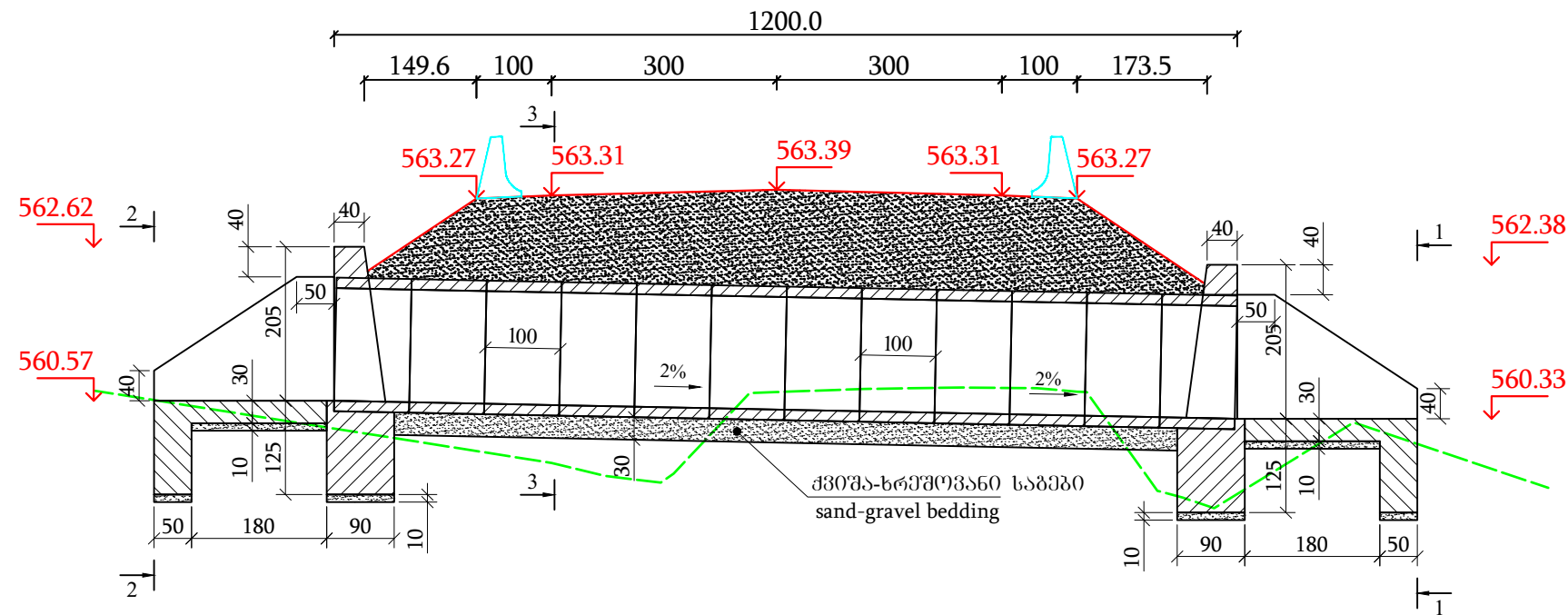
ვერტიკული 2-2  
(პროექტი ნაჩვენებია არ არის)  
View 2-2  
(Fill are not shown)



გეოლოგია / Geology :

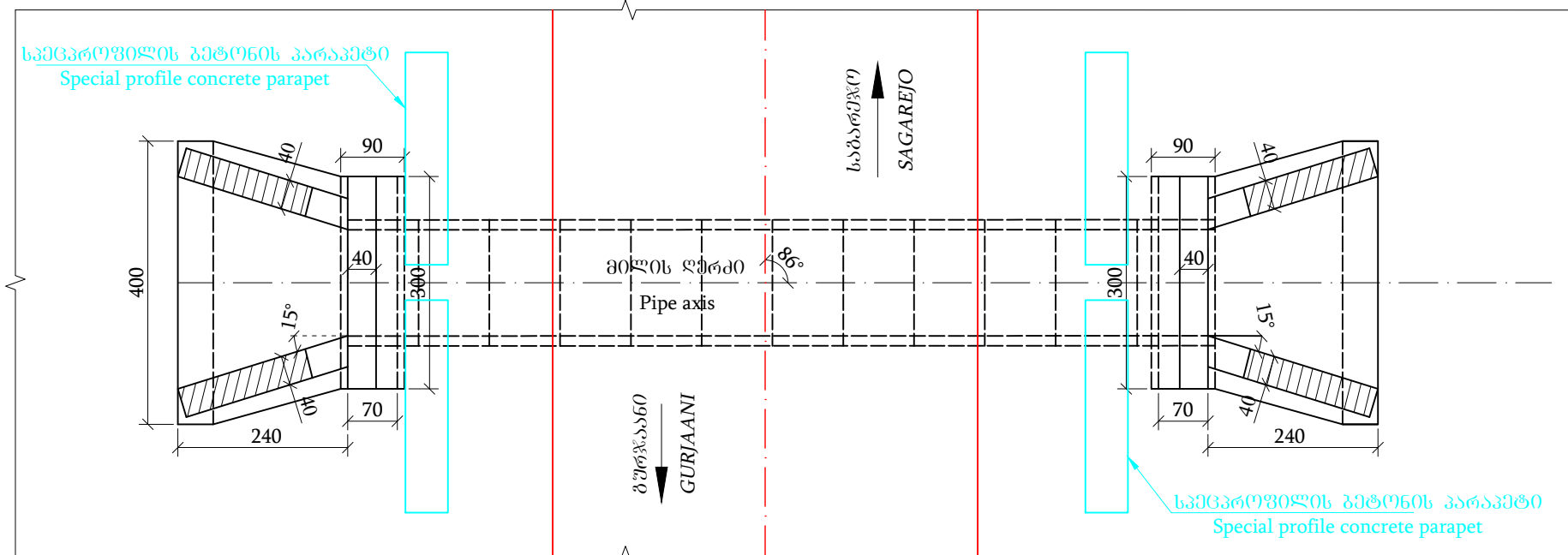
Gravel with rubble(0.2-0.5m) inclusions, and up 20% clay sand fill, naturally moist -  $\varphi=26^\circ$ ,  $C=0.11$  kgf/cm<sup>2</sup>,  $\rho=1.89$  g/cm<sup>3</sup>,  $R_0=3.9$  kgf/cm<sup>2</sup>.

Longitudinal section across the pipe axle ch 66+10



## Plan

(Soil and fill are not shown)



Pipe plan and sections are given in separate drawing, with album 3.50.1-144

View 1-1

(Fill are not shown)

300

205

40

40

125

10

40

75

150

75

40

10

400

Ø150

გამტონის კბილი

Concrete key

Figure 3-3 is a technical drawing of a typical block. The drawing shows a cross-section of a block with a circular top surface. The top surface has a diameter of 150 mm, indicated by a dimension line with the text "Ø150". The block is shown sitting on a sand-gravel bedding. The bedding has a width of 140 mm and a thickness of 30 mm. The block has a width of 140 mm and a height of 188 mm. The top surface is labeled "View 3-3" and "(Fill are not shown)". The block is labeled "Typical block" and "d-1.5 მ, L-1.0 მ". The bedding is labeled "sand-gravel bedding".

View 2-2

(Fill are not shown)

300

205

40

40

125

10

40

75

150

75

40

10

400

10

გამტონის კბილი

Concrete key


Gravel with rubble(0.2-0.5m) inclusions, and up 20% clay sand fill, naturally moist -  $\varphi=26^\circ$ ,  $C=0.11 \text{ kgF/sm}^2$ ,  $\rho=1.89 \text{ g/sm}^3$ ,  $R_0=3.9 \text{ kgF/sm}^2$ .



*THE CLIENT:*  
*Municipal Development Fund of Georgia (MDF)*

Project name:  
Consulting services for working out of detail project and cost estimate documentations for rehabilitation of road from Velistsikhe to the village Kakabeti (till central highway through the village Chereinskhevi) and construction of two new bridge crossings over the Cheremi River gorge stream in Gurjaani and Sagarejo Municipalities N°GOG/ET/C/045

გეგმვის უპასუხი:  
EXECUTOR:  
შპს „აბსოლუტ სერვისი“ სპ 205256523  
"ABSOLUTE SERVICE" LTD; ID 205256523  
დ. 08.08.2016, ხსენებული სპ დ. №40  
Tbilisi, Kherghiani Street #40  
ტელ./Tel: +995 322 544882  
[Info@absoluteservice.ge](mailto:Info@absoluteservice.ge);  
[Info@absoluteservice@gmail.com](mailto:Info@absoluteservice@gmail.com)



მასშტაბი:  
SCALE:

ფურცლის ზომა:  
FORMAT SIZE:

---

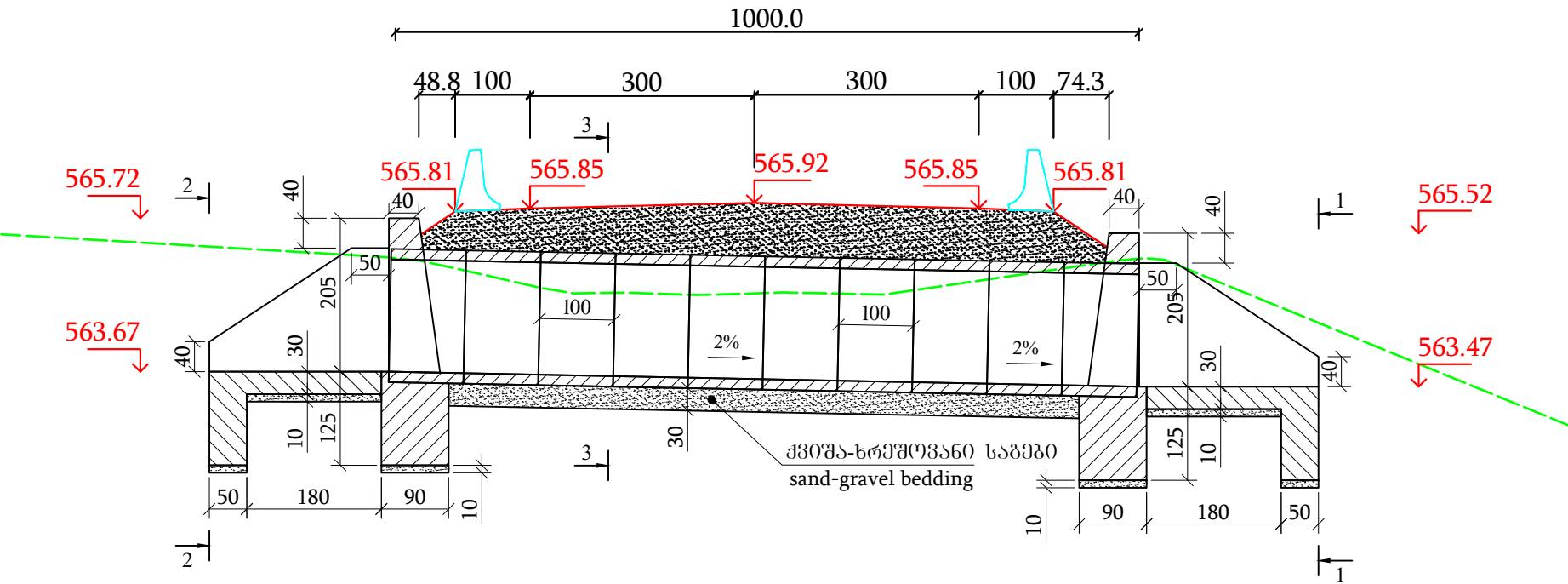
**ᐃᐱᐃᐱᐅᐅ:**  
**DRAWING:**

---



ბრძოვი ჰრილი მილის ღერძის ბასწვრივ პპ 67+20

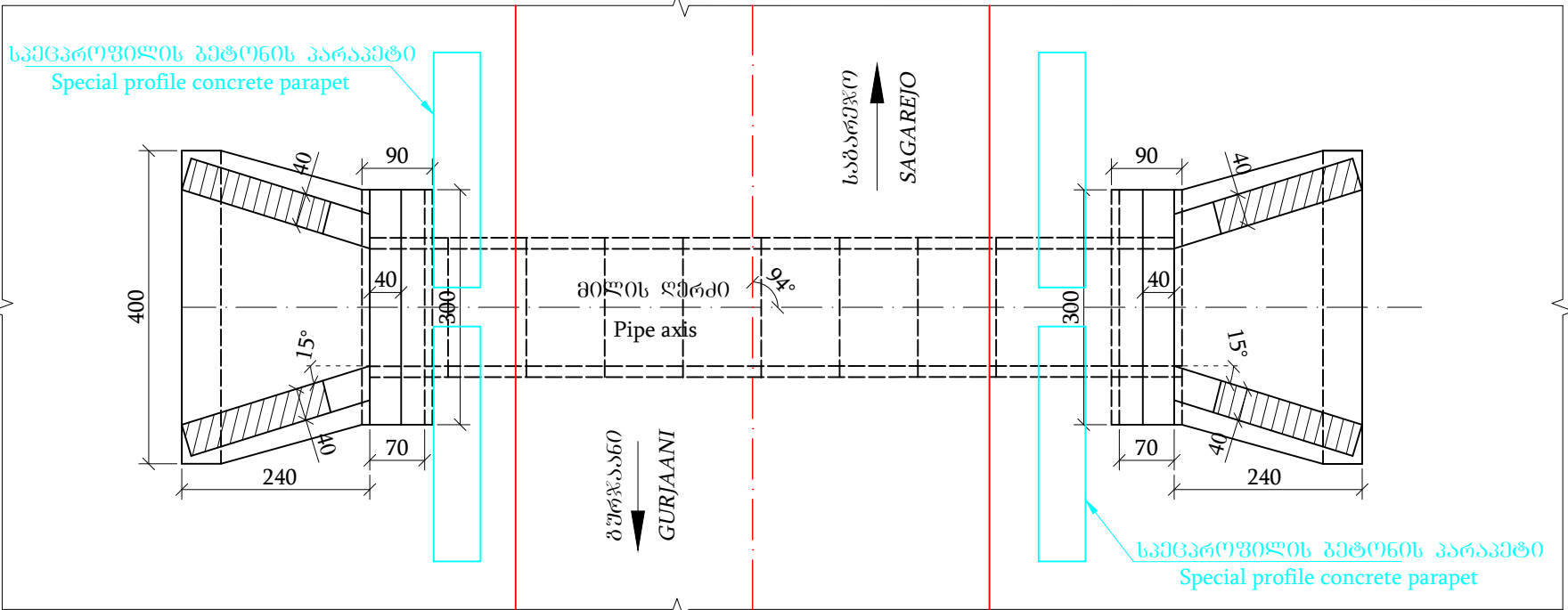
Longitudinal section across the pipe axle ch 67+20



გ ე გ მ ა  
(ჟრილი ნახვენები არ არის)

Plan

(Soil and fill are not shown)



შენიშვნა:

Notes:

1. ნახაზზე ყველა ზომა მოცემულია სმ-ში, სოლო ნიშნულები მ-ში

Dimensions on this drawing are given in cm, elevations in m;

2. მილის მოწყობის სამუშაოთა მოცულობები მოცემულია შესაბამის მუშა უწყისში

Volume of works for the pipe are given in corresponding working report;

3. მილი ღაპროექტებულია ტიპური ალგორითი სერია 3.501.1-144

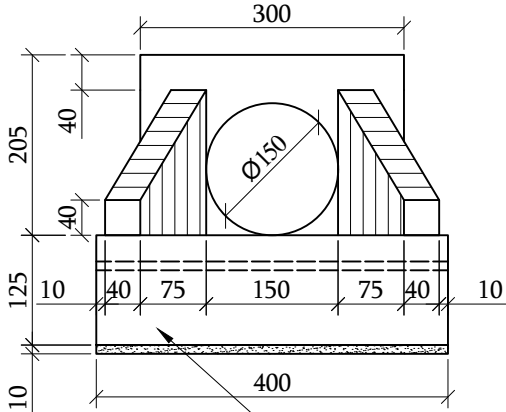
Pipe plan and sections are given in separate drawing, with album 3.50.1-144

კვეთი 1-1

(ჟრილი ნახვენები არ არის)

View 1-1

(Fill are not shown)

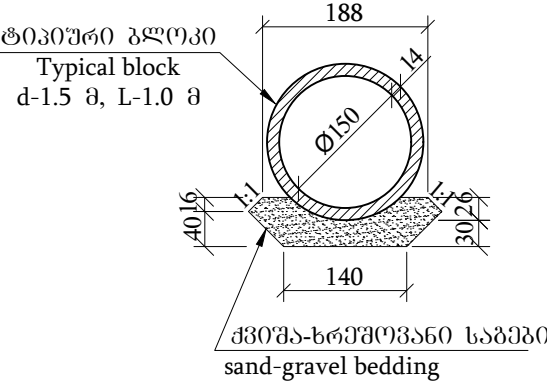


კვეთი 3-3

(ჟრილი ნახვენები არ არის)

View 3-3

(Fill are not shown)

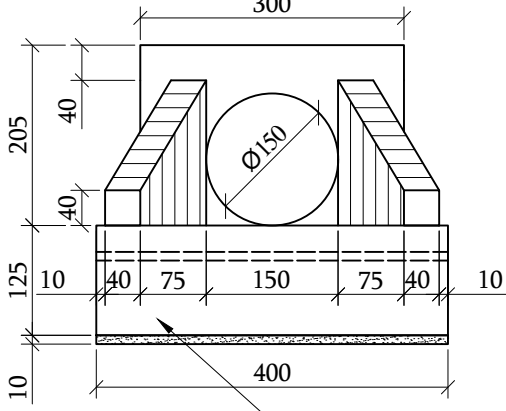


კვეთი 2-2

(ჟრილი ნახვენები არ არის)

View 2-2

(Fill are not shown)



ბეტონის კბილი

Concrete key

გეოლოგია / Geology :

ხრეში კაპარის ჩანარები(0.2-0.5მ), 20%-მდე თიხიანი ქვიშის შემავსებლით,პუნტენიანი -  $\varphi=26^\circ$ ,  $C=0.11$  კგ/სმ<sup>2</sup>,  $\rho=1.89$  გ/სმ<sup>3</sup>,  $R_0=3.9$  კგ/სმ<sup>2</sup>.

Gravel with rubble(0.2-0.5m) inclusions, and up 20% clay sand fill, naturally moist -  $\varphi=26^\circ$ ,  $C=0.11$  kgF/sm<sup>2</sup>,  $\rho=1.89$  g/sm<sup>3</sup>,  $R_0=3.9$  kgF/sm<sup>2</sup>.

შემსრულებელი:

EXECUTOR:

შპს „აბსოლუტ სერვისი“ სპ 205256523

"ABSOLUTE SERVICE" LTD: ID 205256523

დ. თბილისი, ხერგიანის ქ. N-40

Tbilisi, Khergiani Street #40

ტელ/Тел: +995 322 544882

Info@absolutservice.ge;

Infoabsolutservice@gmail.com

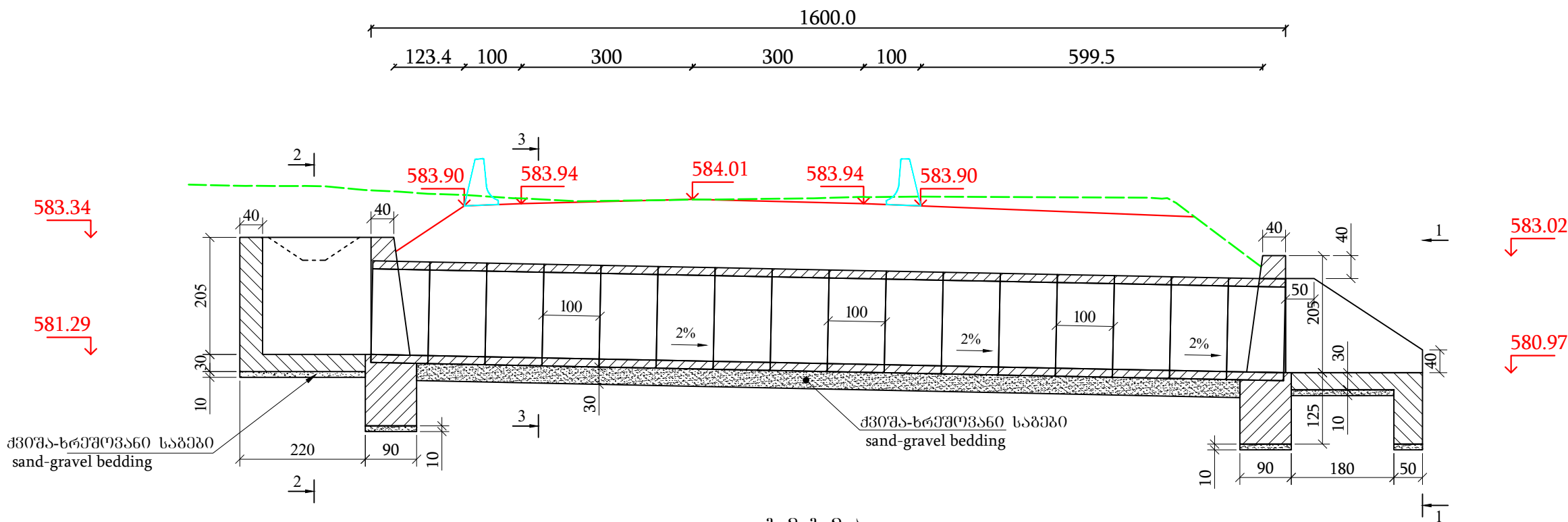


ნახაზის დასახელება:	რკ/ბ Ø1.50 მ მილის მოწყობა პპ 67+20			
DRAWING NAME:	Design R.c Ø1.50 m pipe on ch. 67+20			
მასშტაბი:	1:100	ფურცლის ზომა:	A3	ნახაზი:
SCALE:		FORMAT SIZE:		DRAWING:
				7-12

	დამკვეთი: საპროექტო-მშენებლო განყოფილება	პროექტის დასახელება: მუშაუბრისა და საბაზისის მშენებლობისათვის, ველისციხის სოფ. კაპარეთის (ცენტრალურ მაგისტრალაზე სოფ. პერეხის გავლით) გზის რეაბილიტაციისა და მო. პერეხის ხეობა ორი ახალი სახიფათო გადასასვლელის მოწყობისათვის დატანული საპროექტო-სახანძრო-საინჟინერო ღონისძიებები №GOG/ET/C/045		
	THE CLIENT: Municipal Development Fund of Georgia (MDF)	Project name: Consulting services for working out of detail project and cost estimate documentations for rehabilitation of road from Velistsikhe to the village Kakabeti (till central highway through the village Cheremiskhevi) and construction of two new bridge crossings over the Cheremi River gorge stream in Gurjaani and Sagarejo Municipalities №GOG/ET/C/045		

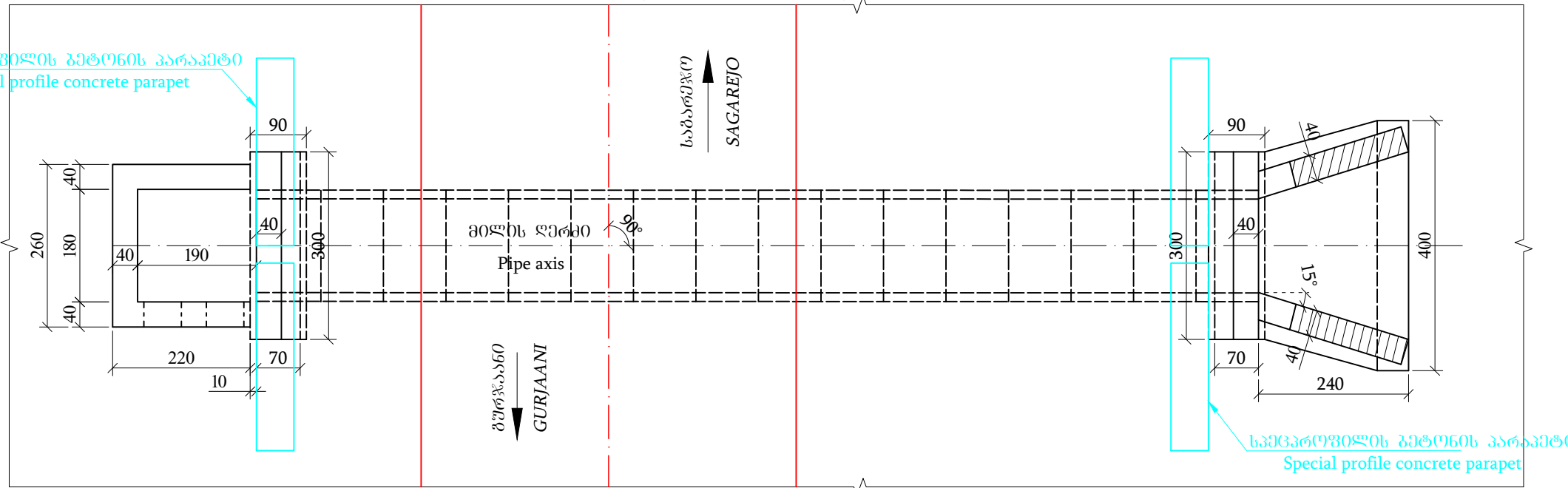


ბრძივი ჰრილი მილის ღერძის გასწვრივ პპ 72+80  
Longitudinal section across the pipe axle ch 72+80

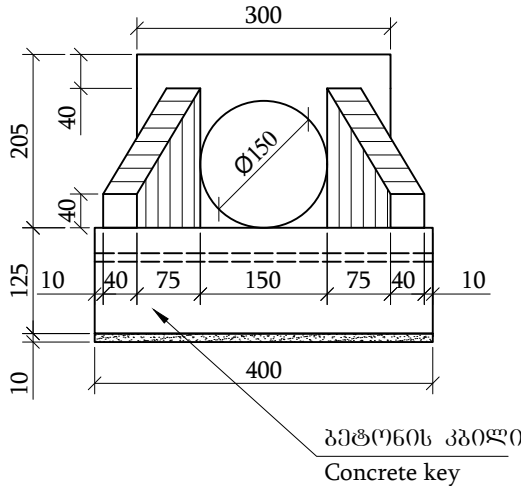


გ ე გ მ ა  
(გრილი ნახვენები არ არის)  
P l a n  
(Soil and fill are not shown)

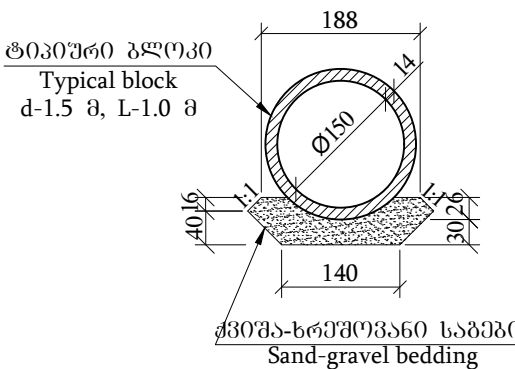
სპეცპროფილის გეტონის პარაპეტი  
Special profile concrete parapet



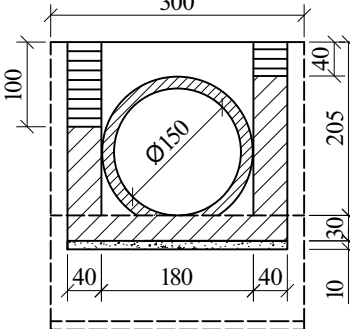
კვეთი 1-1  
(გრილი ნახვენები არ არის)  
View 1-1  
(Fill are not shown)



კვეთი 3-3  
(გრილი ნახვენები არ არის)  
View 3-3  
(Fill are not shown)



კვეთი 2-2  
(გრილი ნახვენები არ არის)  
View 2-2  
(Fill are not shown)



შენიშვნა:

Notes:

- ნახაზზე ყველა ზომა მოცემულია სმ-ში, ხოლო ნიშნულები მ-ში  
Dimensions on this drawing are given in cm, elevations in m;
- მილის მოწყობის სამუშაოების მოცულობები მოცემულია შესაბამის მუშა უწყისში  
Volume of works for the pipe are given in corresponding working report;
- მილი დაკრძალულია ტიპური ალბომით სერიის 3.501.1-144  
Pipe plan and sections are given in separate drawing, with album 3.50.1-144

გეოლოგია / Geology :

ხრეში კაბარის ჩანარები(0.2-0.5მ), 20%-მდე თიხიანი ქვიშის შემავსებლით,პუნ.ტენიანი -  $\phi=23^\circ$ ,  $C=0.13$  კგ/სმ<sup>2</sup>,  $\rho=2.00$  გ/სმ<sup>3</sup>,  $R_0=3.8$  კგ/სმ<sup>2</sup>.  
Gravel with rubble(0.2-0.5m) inclusions, and up 20% clay sand fill, naturally moist -  $\phi=23^\circ$ ,  $C=0.13$  kgF/sm<sup>2</sup>,  $\rho=2.00$  g/sm<sup>3</sup>,  $R_0=3.8$  kgF/sm<sup>2</sup>.

შემსრულებელი:

EXECUTOR:  
შპს „აბსოლუტ სერვისი“ სპ 205256523  
"ABSOLUTE SERVICE" LTD: ID 205256523  
დ. თბილისი, ხერგიანის ქ. #40  
Tbilisi, Khargiani Street #40  
ტელ/ტელ: +995 322 544882  
Info@absolutservice.ge;  
Infoabsolutservice@gmail.com



ნახაზის  
დახაზულობა:

DRAWING  
NAME:  
მასშტაბი:  
SCALE:

რკ/ბ  $\phi 1.50$  მ მილის მოწყობა პპ 72+80

Design R.c  $\phi 1.50$  m pipe on ch. 72+80

1:100  
FORMAT SIZE:

შუბლის ზომა:  
FORMAT SIZE:

A3

ნახაზი:  
DRAWING:

7-13



დამკვეთი:  
საპროექტო-მშენებლო  
განყოფილება

THE CLIENT:  
Municipal Development Fund of Georgia (MDF)

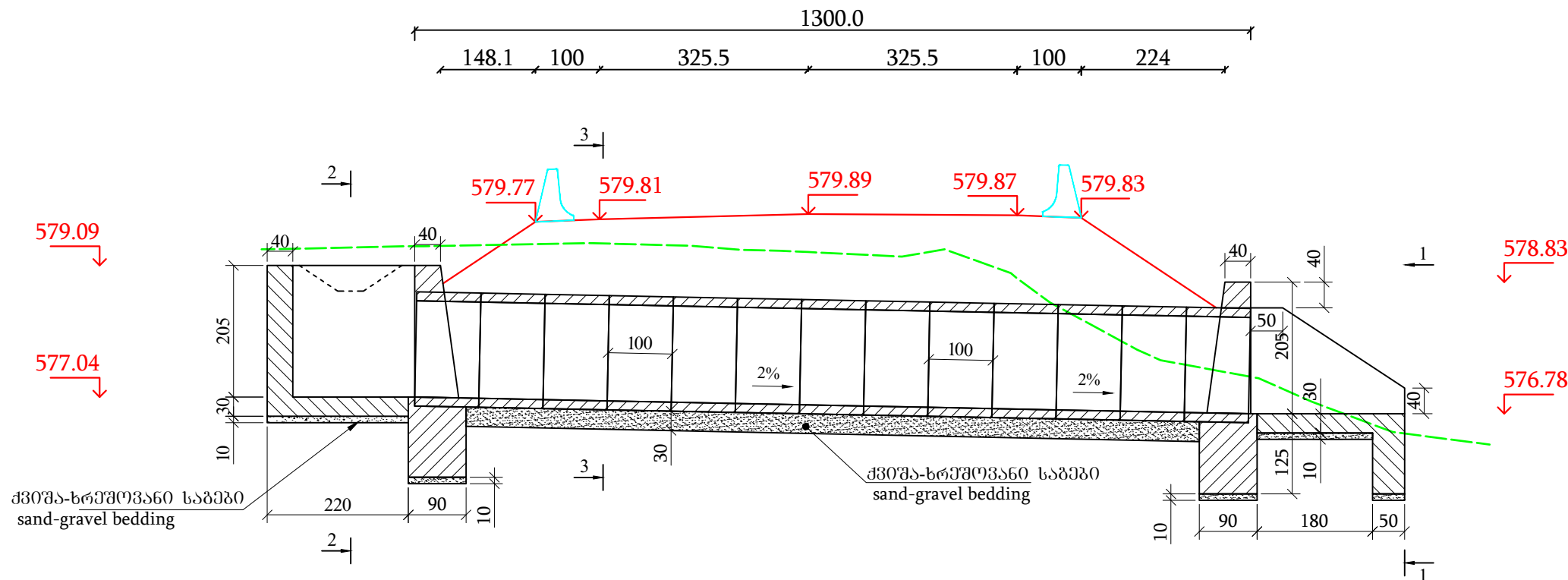
პროექტის დახაზულობა:

გურჯაანისა და საბარკოსო მუნიციპალიტეტებში, ველისკისიდან სოფ. კაკაბეთამდე (ცენტრალურ მაგისტრალაზე) სოფ. პერევის გზის  
გზის რეაბილიტაციისა და მო. პერევის ხეობა ორი ახალი ხაზზე გადისხეობის მოწყობის დაგეგმვა  
საპროექტ-სახარჯთაღრიცხვო დოკუმენტაციის შედგენის მომსახურება №GOG/ET/C/045

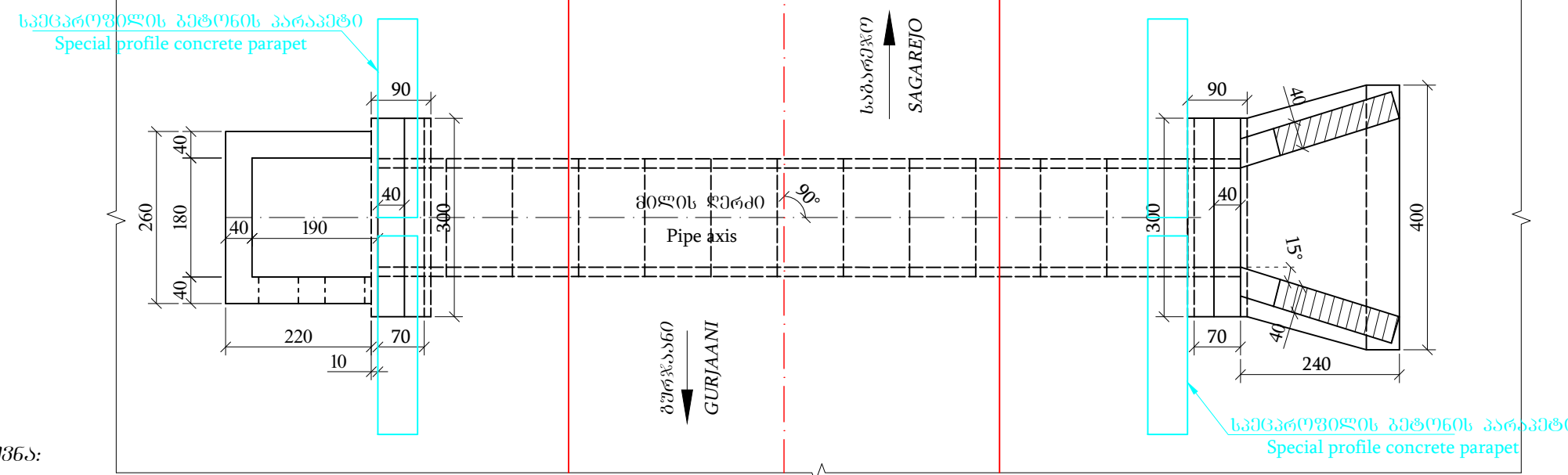
Project name:

Consulting services for working out of detail project and cost estimate documentations for rehabilitation of road from Velistsikhe to the village Kakabeti  
(till central highway through the village Cheremiskhevi) and construction of two new bridge crossings over the Cheremi River gorge stream in Gurjaani and  
Sagarejo Municipalities №GOG/ET/C/045

ბრძოვი ჰრილი მილის ღერძის გასწვრივ პპ 75+80  
Longitudinal section across the pipe axle ch 75+80



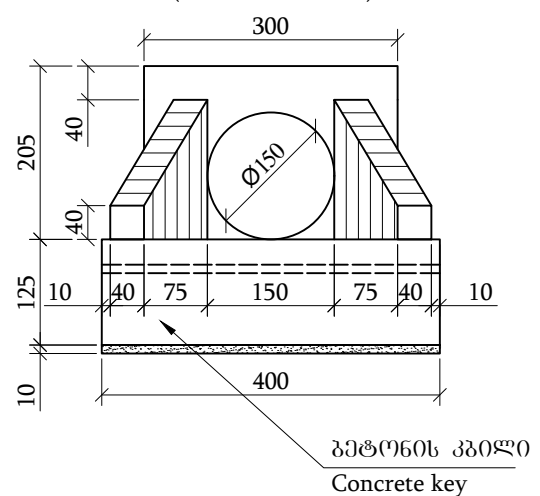
გ ე გ მ ა  
(ქრილი ნაჩვენები არ არის)  
Plan  
(Soil and fill are not shown)



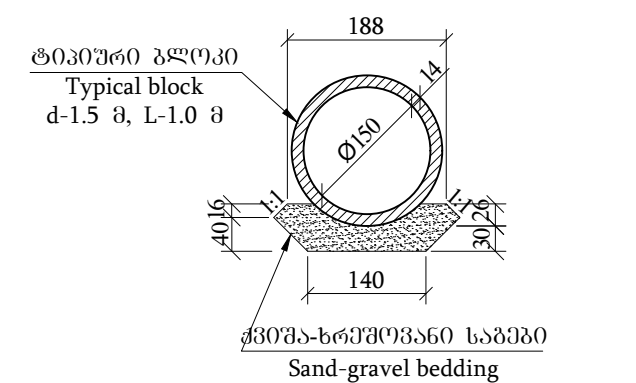
შენიშვნა:  
Notes:

- ნახაზზე ყველა ზომა მოცემულია სმ-ში, ხოლო ნიშნულები მ-ში  
Dimensions on this drawing are given in cm, elevations in m;
- მილის მოწყობის სამუშაოთა მოცულობები მოცემულია შესაბამის მუშა უწყისებში  
Volume of works for the pipe are given in corresponding working report;
- მილი დაკრძალულია ტიპური ალგომით სერი 3.501.1-144  
Pipe plan and sections are given in separate drawing, with album 3.50.1-144

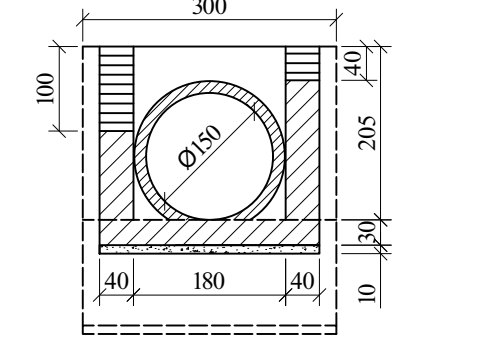
კვეთი 1-1  
(ქრილი ნაჩვენები არ არის)  
View 1-1  
(Fill are not shown)



კვეთი 3-3  
(ქრილი ნაჩვენები არ არის)  
View 3-3  
(Fill are not shown)



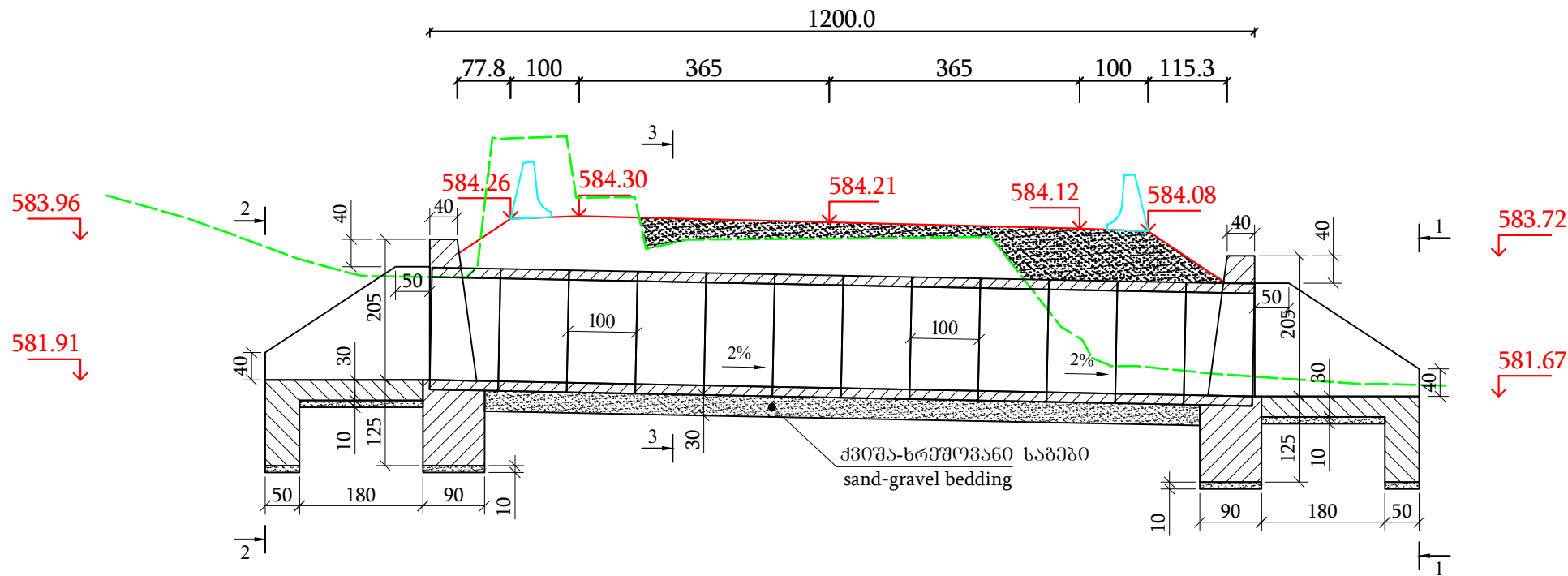
კვეთი 2-2  
(ქრილი ნაჩვენები არ არის)  
View 2-2  
(Fill are not shown)



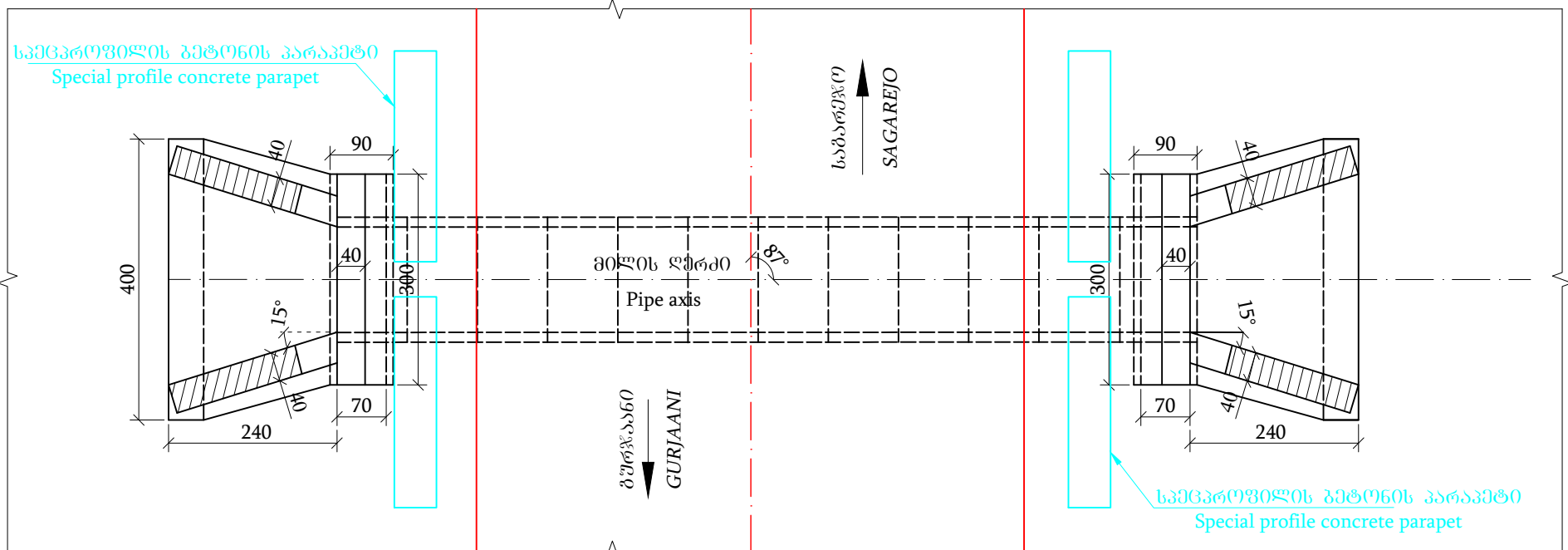
გეოლოგია / Geology :  
ხრქოვი კაპარის ჩანარები(0.2-0.5მ), 20%-მდე თიხიანი ქვიშის შემაღლებით,პუნ.ტენიანი -  $\phi=23^\circ$ ,  $C=0.13$  კგ/სმ<sup>2</sup>,  $\rho=2.00$  გ/სმ<sup>3</sup>,  $R_0=3.8$  კგ/სმ<sup>2</sup>.  
Gravel with rubble(0.2-0.5m) inclusions, and up 20% clay sand fill, naturally moist -  $\phi=23^\circ$ ,  $C=0.13$  kgF/sm<sup>2</sup>,  $\rho=2.00$  g/sm<sup>3</sup>,  $R_0=3.8$  kgF/sm<sup>2</sup>.

	<p>დამკვეთი: საპროექტო-მშენებლო განყოფილება</p> <p>THE CLIENT: Municipal Development Fund of Georgia (MDF)</p>	<p>პროექტის დასახელება: გურჯაანისა და საბარძოვს მუნიციპალიტეტებში, ველისციხიდან სოფ. კაკაბეთამდე (ცენტრალურ მაგისტრალაზე სოფ. პირენის გავლით) გზის რეაბილიტაციისა და მო. პირენის ხეობა ორი ახალი ხაზიზე გადსასვლელის მოწყობის ღონისძიება საპროექტ-მშენებლობითი დოკუმენტაციის შედგენის მომსახურება №GOG/ET/C/045</p> <p>Project name: Consulting services for working out of detail project and cost estimate documentations for rehabilitation of road from Velistsikhe to the village Kakabeti (till central highway through the village Cheremiskhevi) and construction of two new bridge crossings over the Cheremi River gorge stream in Gurjaani and Sagarejo Municipalities №GOG/ET/C/045</p>	<p>შემსრულებელი: EXECUTOR: შპს „აბსოლუტ სერვისი“ სპ 205256523 "ABSOLUTE SERVICE" LTD: ID 205256523 დ. თბილისი, ხერგიანის ქ. №40 Tbilisi, Khergiani Street #40 ტელ/ელ: +995 322 544882 Info@absolutservice.ge; Infoabsolutservice@gmail.com</p>		<p>ნახაზის დასახელება:</p> <p>რ/კ <math>\phi 1.50</math> მ მილის მოწყობა პპ 75+80</p> <p>DRAWING NAME:</p> <p>მასშტაბი: SCALE:</p> <p>1:100</p> <p>ფურცლის ზომა: FORMAT SIZE:</p> <p>A3</p> <p>ნახაზი: DRAWING:</p> <p>7-14</p>
--	--	---	--	--	---

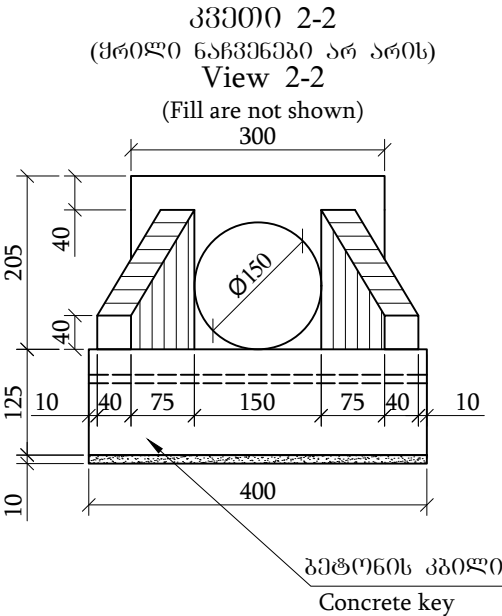
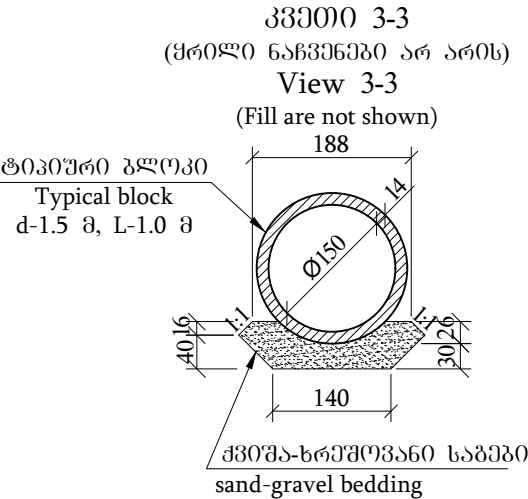
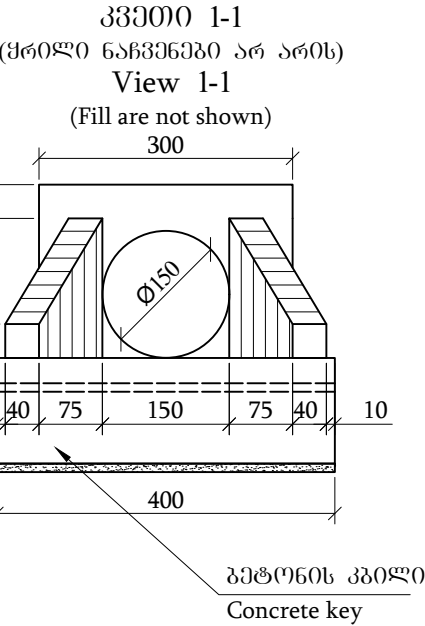
ბრძოვი ჰრილი მილის ღერძის გასწვრივ პპ 76+99  
Longitudinal section across the pipe axle ch 76+99





ბ ე ბ მ ა  
(ქრილი ნახვევები არ არის)  
Plan  
(Soil and fill are not shown)



შენიშვნა:  
Notes:  
1. ნახაზზე ყველა ზომა მოცემულია სმ-ში, ხოლო ნიშნულები მ-ში  
Dimensions on this drawing are given in cm, elevations in m;  
2. მილის მოწყობის სამუშაოთა მოცულობები მოცემულია შესაბამის მუშა უწყისში  
Volume of works for the pipe are given in corresponding working report;  
3. მილი დაკრეპტებულია ტიპური ალგომით სერიის 3.501.1-144  
Pipe plan and sections are given in separate drawing, with album 3.50.1-144

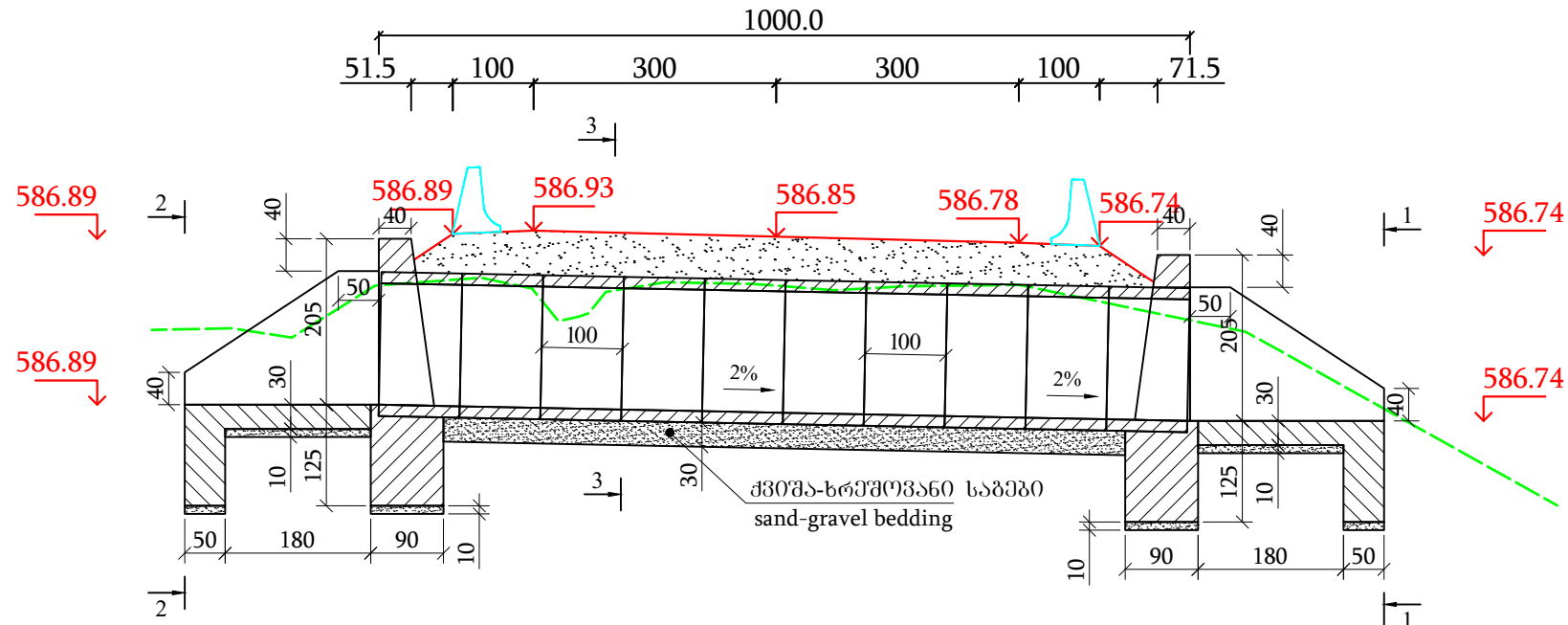


გეოლოგია / Geology :  
ხრეში კაბარის ჩანართები(0.2-0.5მ), 20%-მდე თიხიანი ქვიშის შემაღლებით,პუნტნიანი -  $\phi=23^\circ$ ,  $C=0.13$  კგ/სმ<sup>2</sup>,  $\rho=2.00$  გ/სმ<sup>3</sup>,  $R_0=3.8$  კგ/სმ<sup>2</sup>.  
Gravel with rubble(0.2-0.5m) inclusions, and up 20% clay sand fill, naturally moist -  $\phi=23^\circ$ ,  $C=0.13$  kgF/sm<sup>2</sup>,  $\rho=2.00$  g/sm<sup>3</sup>,  $R_0=3.8$  kgF/sm<sup>2</sup>.

 <div>საპროექტო-მშენებლო განყოფილება</div>	დამკვეთი: საპროექტო-მშენებლო განყოფილება	პროექტის დასახელება: მუშაების და საბარგოს მშენებლობისათვის, ველისკისიდან სოფ. კაკაბეთამდე (ცენტრალურ მაგისტრალაზე სოფ. პერევის გავლით) ზღვის რეაბილიტაციისა და მდ. პერევის ხეობა ორი ახალი ხაზით გადსასვლელის მოწყობისათვის დეტალური საპროექტო-მშენებლო დოკუმენტაციის შედგენის მომსახურება №GOG/ET/C/045		რკ/ბ 1.50 მ მილის მოწყობა პპ 76+99					
	THE CLIENT: Municipal Development Fund of Georgia (MDF)	Project name: Consulting services for working out of detail project and cost estimate documentations for rehabilitation of road from Velistsikhe to the village Kakabeti (till central highway through the village Cheremiskhevi) and construction of two new bridge crossings over the Cheremi River gorge stream in Gurjaani and Sagarejo Municipalities №GOG/ET/C/045		Design R.c Ø1.50 m pipe on ch. 76+99					
	DRAWING NAME:			მასშტაბი:	1:100	ფურცლის ზომა:	A3	ნახაზი:	7-15
	SCALE:			FORMAT SIZE:					



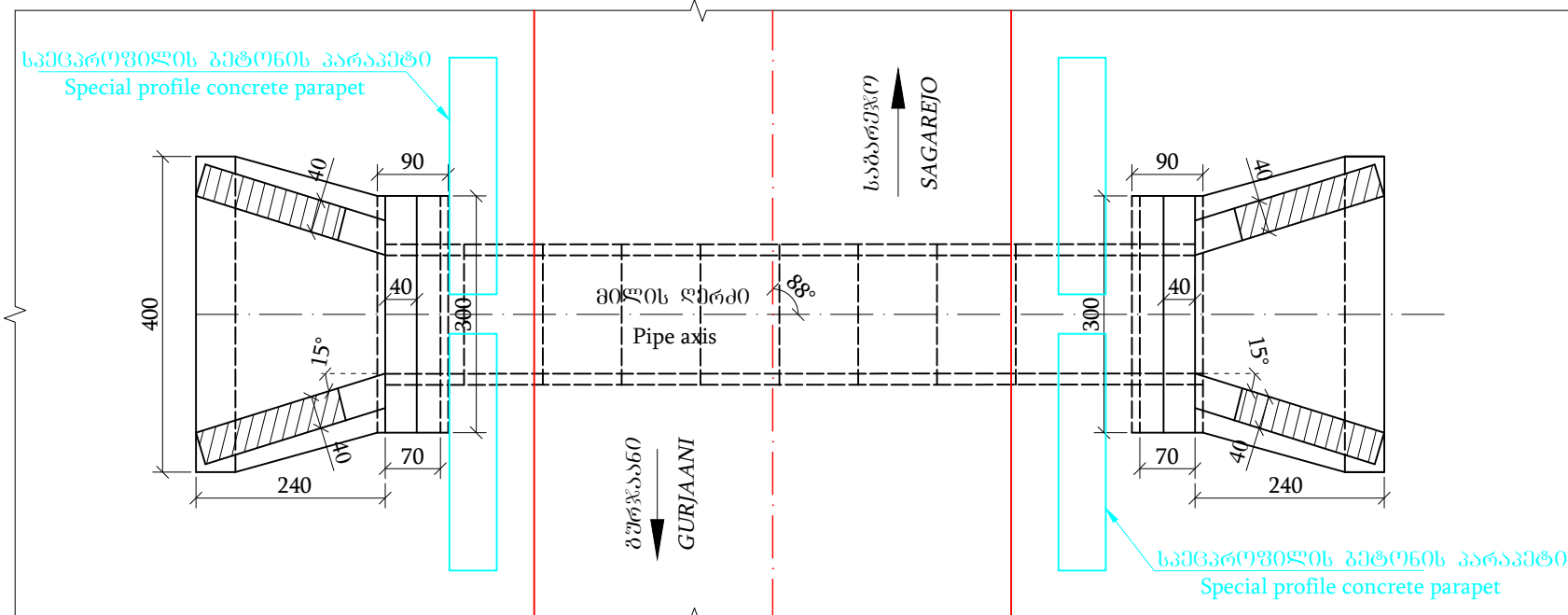
ბრძოვი ჰრილი მილის ღერძის გასწვრივ კვ 77+58  
Longitudinal section across the pipe axle ch 77+58



ბ ე ბ მ ა  
(ყრილი ნახვენები არ არის)

## Plan

(Soil and fill are not shown)



შპს-ს:

*Notes:*

1. ნახაზზე ყველა ზომა მოცემულია სმ-ში, ხოლო ნიშნულები მ-ში

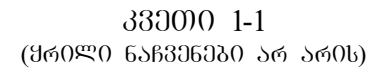
Dimensions on this drawing are given in cm, elevations in m;

2. მიწის მოწყობის სამუშაოთა მოცულობები მოცემულია შესაბამის მუშა უწყისში

Volume of works for the pipe are given in corresponding working report;

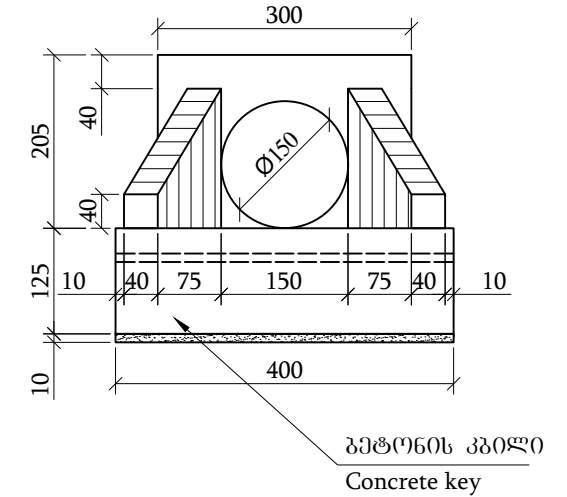
3. მილი დარეგისტრირებულა ტიპიური ავტომობილ სერია 3.501.1-144

Pipe plan and sections are given in separate drawing, with album 3.50.1-144



View 1-1

(Fill are not shown)

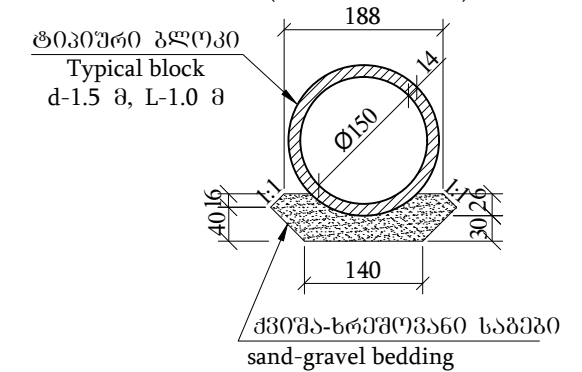


33000 3-3

(ყრილი ნაჩვენები არ არის)

View 3-3

(Fill are not shown)

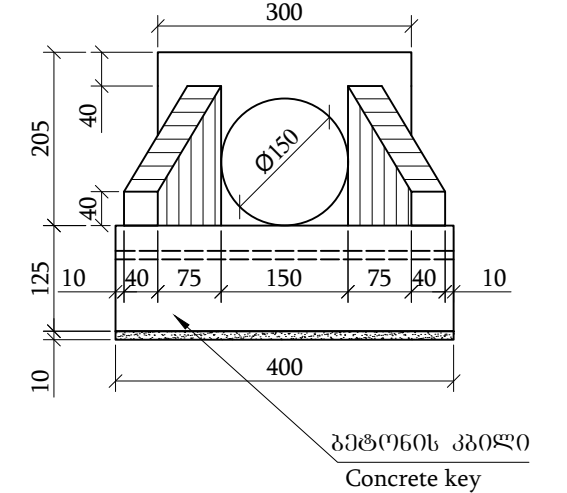


33000 2-2

(**ყრილი ნაჩვენები არ არის**)

View 2-2

(Fill are not shown)



გეოლოგია / Geology :

ბრეშტის კაპარის ნანართუბით(0.2-0.5მ), 20%-მდე თიხიანი ქვიშის შემავსებლით,გუნ.ტენიანი -  $\varphi=23^\circ$ ,  $C=0.13$  კგ/მ<sup>2</sup>,  $\rho=2.00$  გ/მ<sup>3</sup>,  $R_0=3.8$  კგ/მ<sup>2</sup>.

Gravel with rubble(0.2-0.5m) inclusions, and up 20% clay sand fill, naturally moist -  $\varphi=23^\circ$ ,  $C=0.13 \text{ kgF/sm}^2$ ,  $\rho=2.00 \text{ g/sm}^3$ ,  $R_0=3.8 \text{ kgF/sm}^2$ .


**შემოსრულებელი:**

EXECUTOR:

შპს „აბსოლუტ სერვისი“ სპ 205256523  
"ABSOLUTE SERVICE" LTD. ID 205256523

დ. თბილისი, ხეობიანი

Tbilisi, Khergiani Street #40



დასახელება:

	ҚАЗАҚСТАН РЕСПУБЛИКАСЫНЫҢ БІЛІМ ЖӘНЕ ҒЫЛЫМ МИНИСТРЛІГІ
---	---

## DRAWING

NAME: \_\_\_\_\_

რკ/ბ  $\phi 1.50$  მ მიწის მოწყობა პპ 77+58

Design R.c Ø1.50 m pipe on ch. 77+58

1:100

ფურცლის ზომა:

---

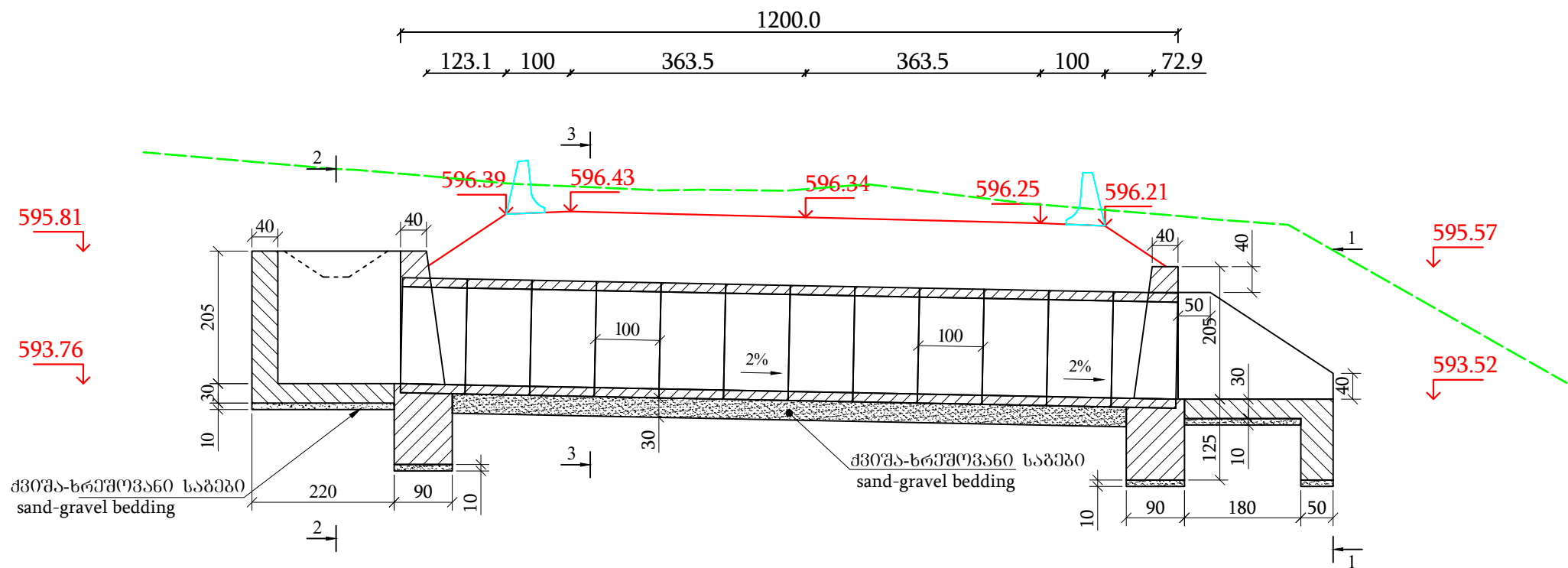
42

ፍልፍል፡
-------

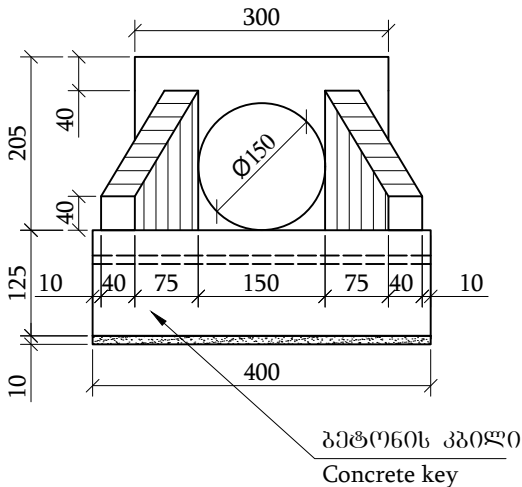
7.16



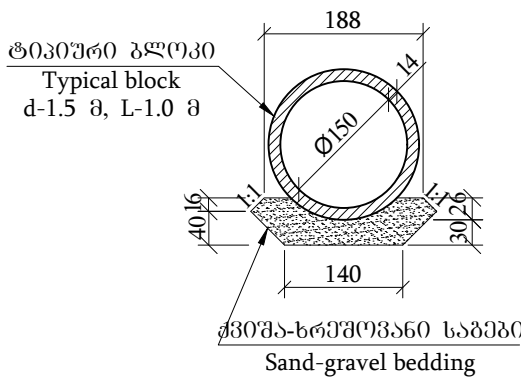
გრძივი ჰორიზონტალური მონტაჟის გეგმა პპ 83+40  
Longitudinal section across the pipe axle ch 83+40



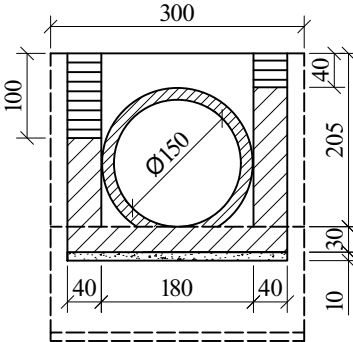
პროექტი 1-1  
(ფილი ნაჩვენებია არ არის)  
View 1-1  
(Fill are not shown)



პროექტი 3-3  
(ფილი ნაჩვენებია არ არის)  
View 3-3  
(Fill are not shown)

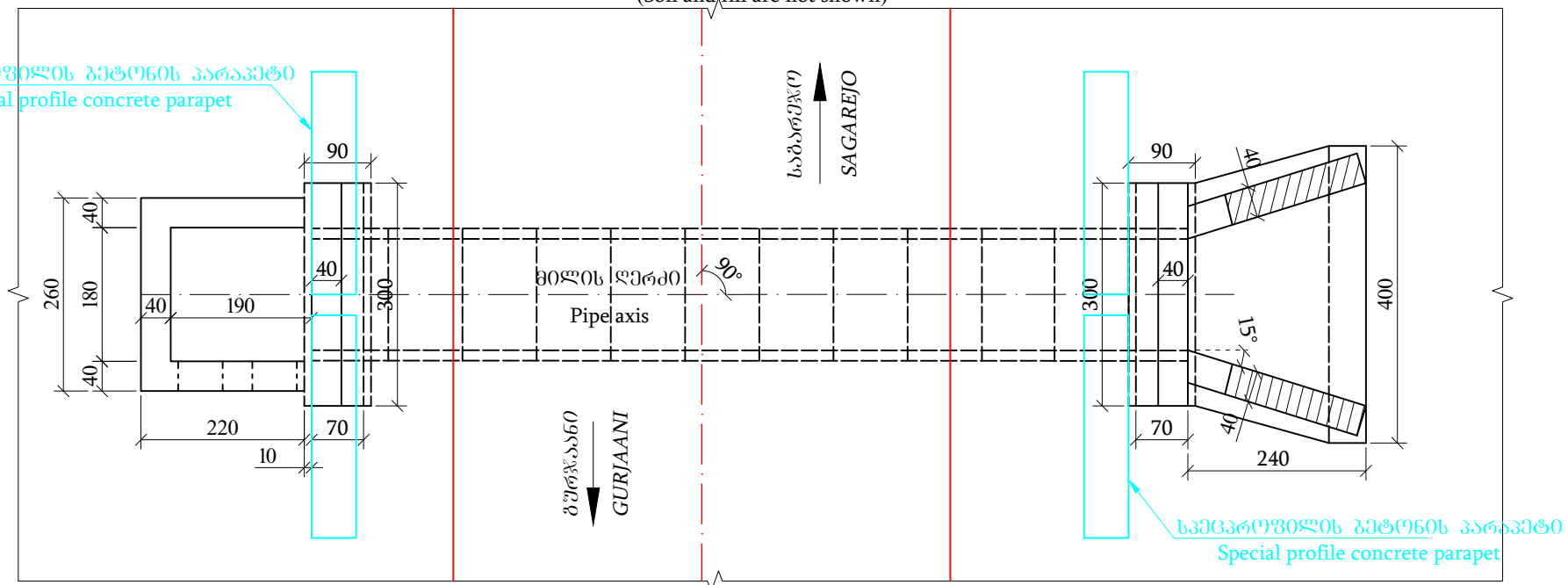


პროექტი 2-2  
(ფილი ნაჩვენებია არ არის)  
View 2-2  
(Fill are not shown)



გ ე გ მ ა  
(ფილი ნაჩვენებია არ არის)  
Plan  
(Soil and fill are not shown)

სპეციალური გეგმის პარამეტრი  
Special profile concrete parapet



შენიშვნა:

Notes:

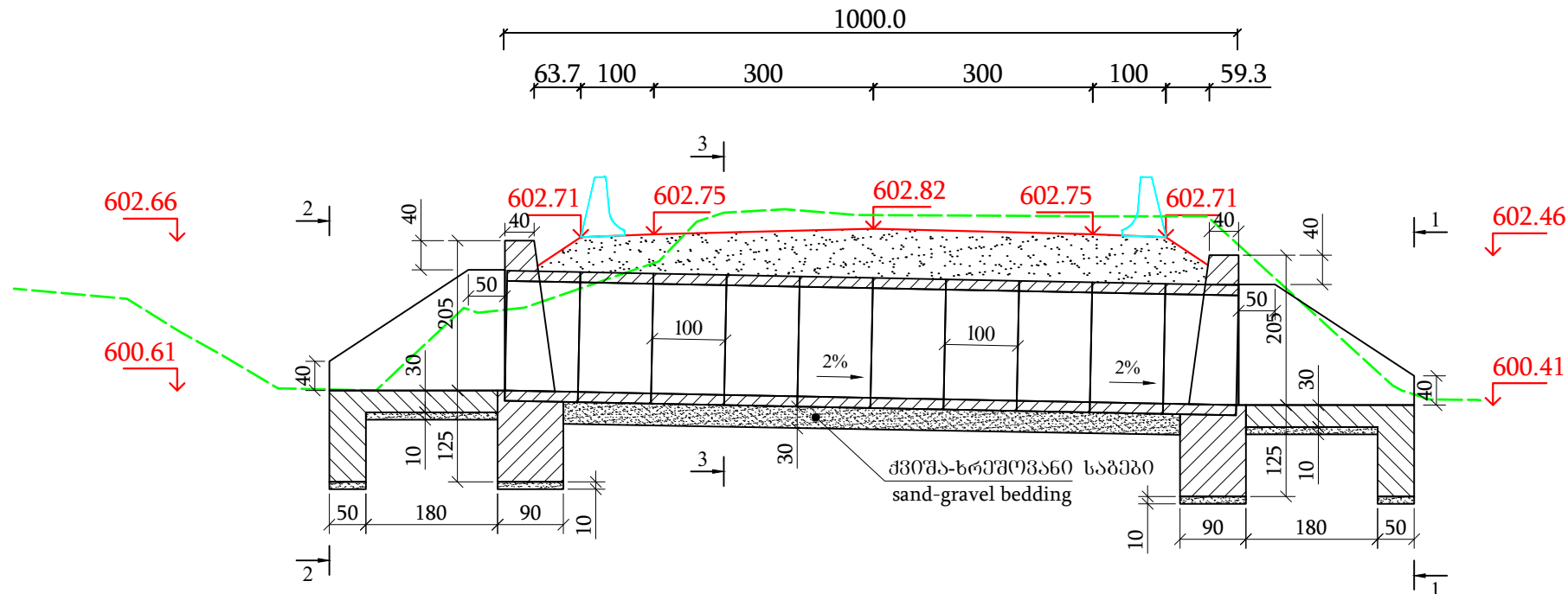
- ნახაზზე ყველა ზომა მოცემულია სმ-ში, ხოლო ნიშნულები მ-ში
  - მილის მოწყობის სამუშაოთა მოცულობები მოცემულია შესაბამის მუშა უწყისში
  - მილი დაპროექტებულია ტიპური ალბომით სერია 3.501.1-144
- Pipe plan and sections are given in separate drawing, with album 3.50.1-144

გეოლოგია / Geology :

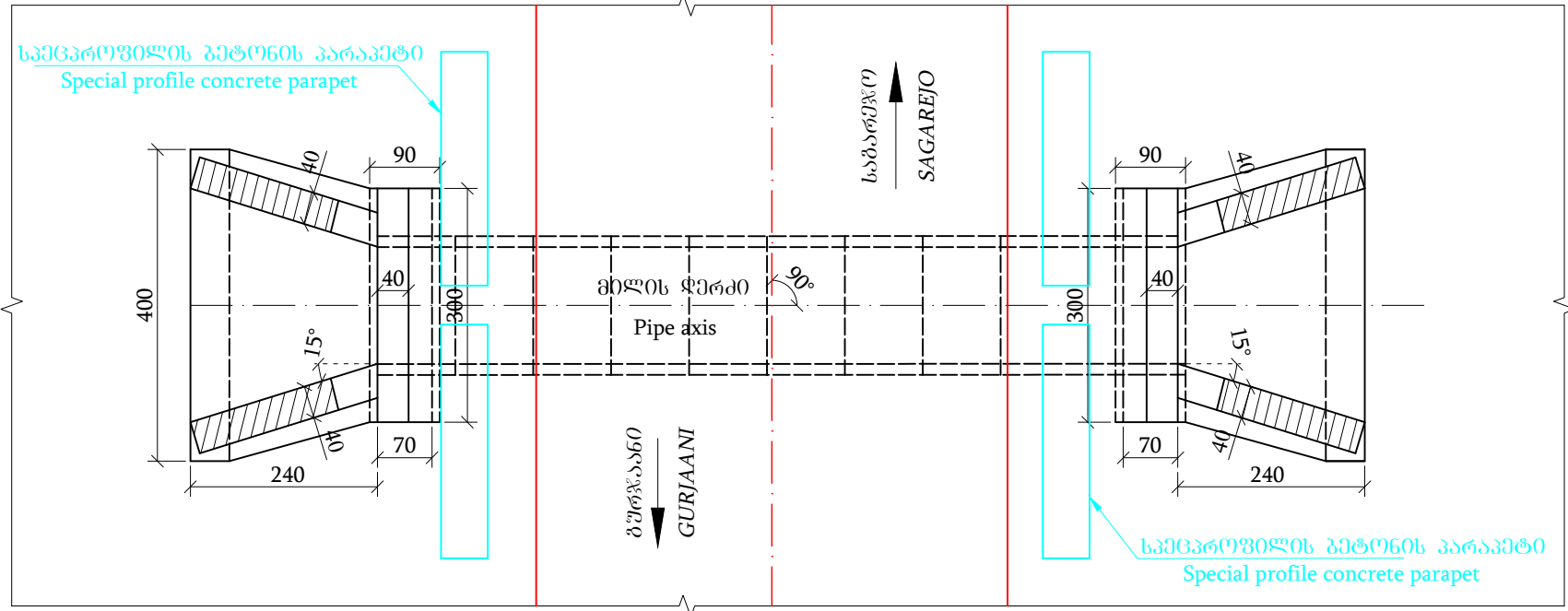
თიხა უმუშავლესტი, მუშავლესტი, ფილი, ფილის ნაწარმები (გამოყენებული, გამოყენებული არაა) -  $\varphi=26^\circ$ ,  $C=0.28$  კგ/სმ<sup>2</sup>,  $\rho=2.01$  გ/სმ<sup>3</sup>,  $R_0=3.5$  კგ/სმ<sup>2</sup>.  
Clay of low plasticity, bluish, with crushed rock inclusions ( weathered, clayed argillite with sandstone) -  $\varphi=26^\circ$ ,  $C=0.28$  kgF/sm<sup>2</sup>,  $\rho=2.01$  g/sm<sup>3</sup>,  $R_0=3.5$  kgF/sm<sup>2</sup>..

	<p>დამკვეთი: საპროექტო-მშენებლო განყოფილება</p> <p>THE CLIENT: Municipal Development Fund of Georgia (MDF)</p>	<p>პროექტის დასახელება: გეგმვა-პროექტი მუშა-პროექტი</p> <p>Project name: Consulting services for working out of detail project and cost estimate documentations for rehabilitation of road from Velistsikhe to the village Kakabeti (till central highway through the village Chermiskhevi) and construction of two new bridge crossings over the Cheremi River gorge stream in Gurjaani and Sagarejo Municipalities №GOG/ET/C/045</p>	<p>შემსრულებელი: EXECUTOR: შპს "ABSOLUTE SERVICE" LTD: ID 205256523 "ABSOLUTE SERVICE" LTD: ID 205256523 დ. თბილისი, ხერგიანის ქ. №40 Tbilisi, Khergiani Street #40 ტელ/ელ: +995 322 544882 Info@absoluteservice.ge; Infoabsoluteservice@gmail.com</p>		<p>ნახაზის დასახელება:</p> <p>რკ/პ 1.50 მ მილის მოწყობა პპ 83+40</p> <p>Design R.c Ø1.50 m pipe on ch. 83+40</p> <p>DRAWING NAME:</p> <p>მასშტაბი: SCALE:</p> <p>1:100</p> <p>ფურცლის ფორმატი:</p> <p>A3</p> <p>ნახაზი: DRAWING:</p> <p>7-17</p>
--	--	--	--	--	--

ბრძოვი ჭრილი მილის ღერძის გასწვრივ კპ 85+28  
Longitudinal section across the pipe axle ch 85+28

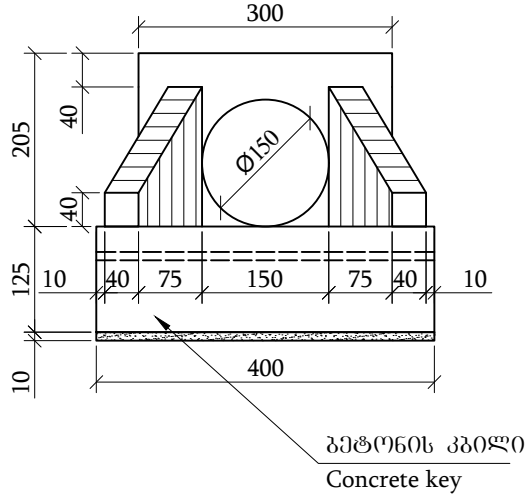


გ ე გ მ ა  
(ჟრილი ნაჩვენები არ არის)  
P l a n  
(Soil and fill are not shown)

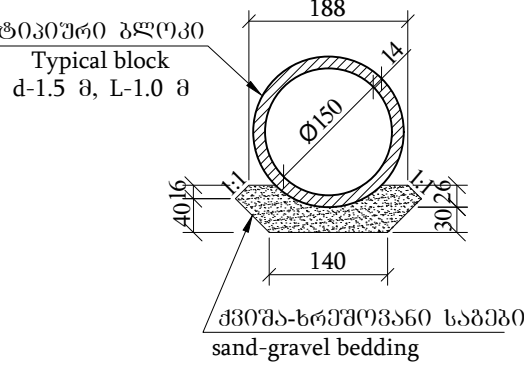


შენიშვნა:  
Notes:  
1. ნახაზზე ყველა ზომა მოცემულია სმ-ში, სიღრმეები მ-ში  
Dimensions on this drawing are given in cm, elevations in m;  
2. მილის მოწყობის სამუშაოთა მოცულობები მოცემულია შესაბამის მუშა უწყობში  
Volume of works for the pipe are given in corresponding working report;  
3. მილი დაკრძმებულია ტიპური ალგოთმით სერია 3.501.1-144  
Pipe plan and sections are given in separate drawing, with album 3.50.1-144

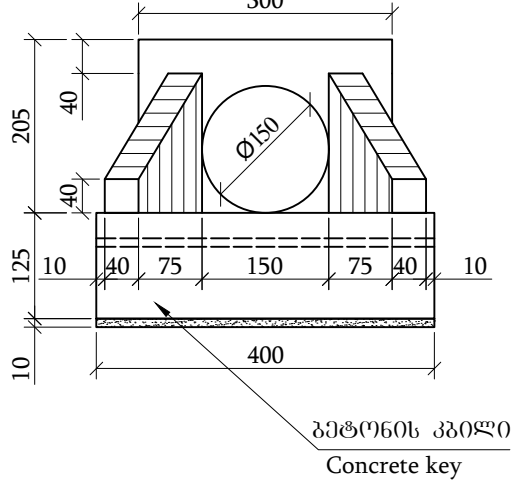
კვეთი 1-1  
(ჟრილი ნაჩვენები არ არის)  
View 1-1  
(Fill are not shown)





კვეთი 3-3  
(ჟრილი ნაჩვენები არ არის)  
View 3-3  
(Fill are not shown)



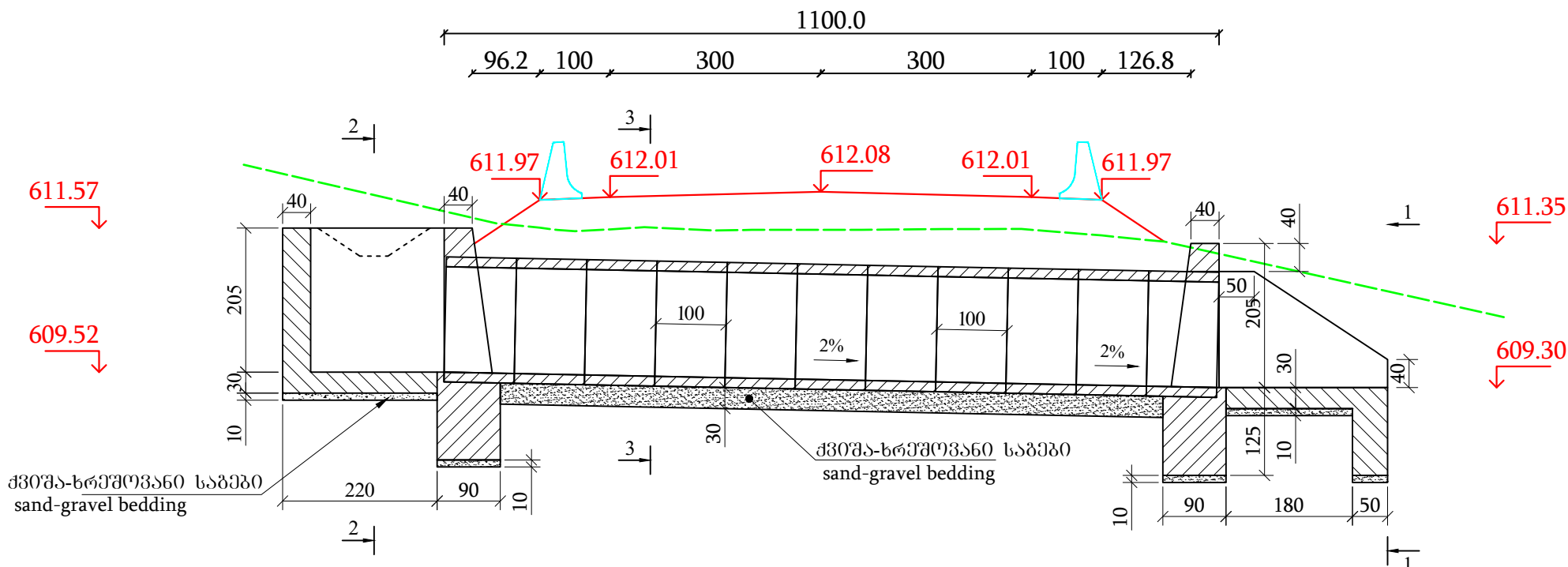
კვეთი 2-2  
(ჟრილი ნაჩვენები არ არის)  
View 2-2  
(Fill are not shown)



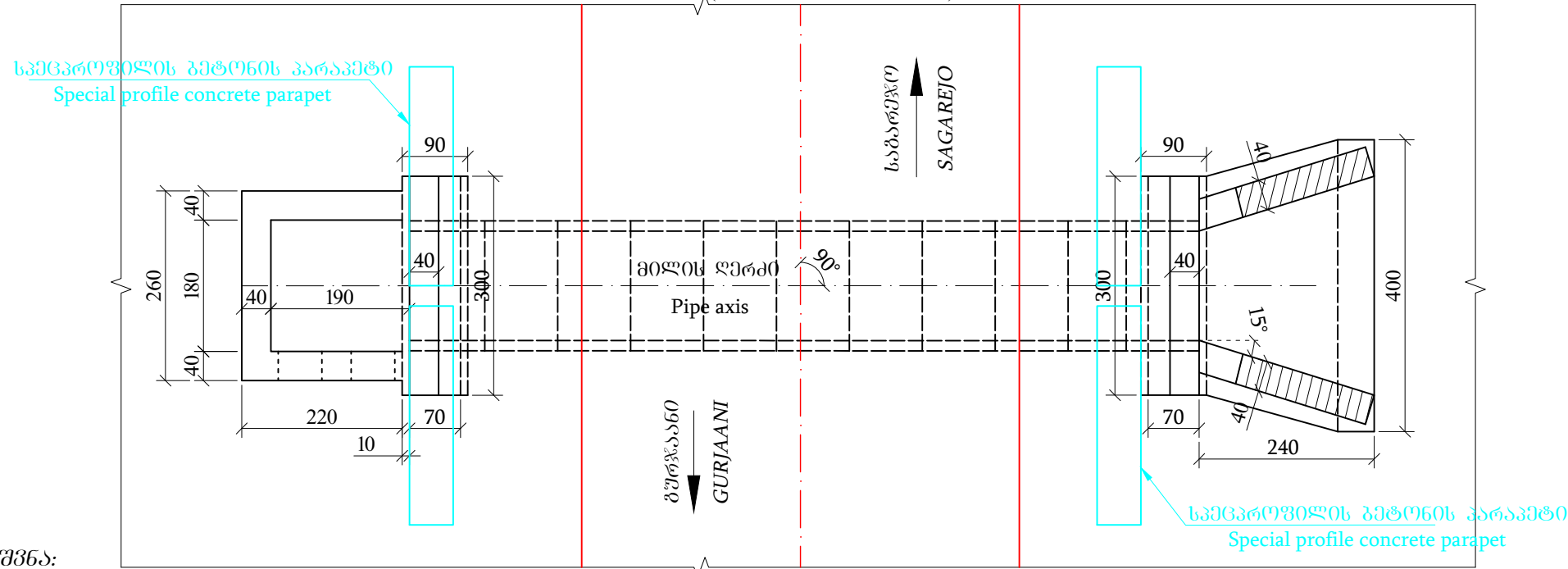
გეოლოგია / Geology :  
თიხა უხვკლასტური,მრუდოვანი ფერის, ღორღის ჩანართებით (გამოყვითული,გათიხებული არბილიტი ძვრამკვებით) -  $\phi=26^\circ$ ,  $C=0.28$  კგ/სმ<sup>2</sup>,  $\rho=2.01$  გ/სმ<sup>3</sup>,  $R_0=3.5$  კგ/სმ<sup>2</sup>.  
Clay of low plasticity, bluish, with crushed rock inclusions ( weathered, clayed argillite with sandstone) -  $\phi=26^\circ$ ,  $C=0.28$  kgF/ sm<sup>2</sup>,  $\rho=2.01$  g/sm<sup>3</sup>,  $R_0=3.5$  kgF/ sm<sup>2</sup>..

	დამკვეთი: საპროექტო-მშენებლო განყოფილება ურელო	პროექტის დასახელება: მუშაებისა და სამუშაოების შედეგად აღმოჩენილი, ველისციხიდან სოფ. კაკაბეთამდე (ცენტრალურ მაგისტრალაზე სოფ. პერევის გავლით) გზის რეაბილიტაციისა და მდ. პერევის ხეობაში ორი ახალი ხაზიზე გადსასვლელის მოწყობის ღონისძიება საპროექტო-სახანძრო-საინჟინერო ღონისძიებების შედეგის მომსახურება №GOG/ET/C/045		შემსრულებელი: EXECUTOR: შპს „ABSOLUTE SERVICE“ სპ 205256523 "ABSOLUTE SERVICE" LTD: ID 205256523 დ. თბილისი, ხერგიანის ქ. №40 Tbilisi, Khergiani Street #40 ტელ/თელ: +995 322 544882 Info@absolutservice.ge; Infoabsolutservice@gmail.com	რკ/პ 1.50 მ მილის მოწყობა კპ 85+28				
	THE CLIENT: Municipal Development Fund of Georgia (MDF)	Project name: Consulting services for working out of detail project and cost estimate documentations for rehabilitation of road from Velistsikhe to the village Kakabeti (till central highway through the village Cheremiskhevi) and construction of two new bridge crossings over the Cheremi River gorge stream in Gurjaani and Sagarejo Municipalities №GOG/ET/C/045		DRAWING NAME: მასშტაბი: SCALE:	1:100	ფურცლის ზომა: FORMAT SIZE:	A3	ნახაზი: DRAWING:	7-18

ბრძოვი ჭრილი მილის ღერძის გასწვრივ პპ 87+52  
Longitudinal section across the pipe axle ch 87+52



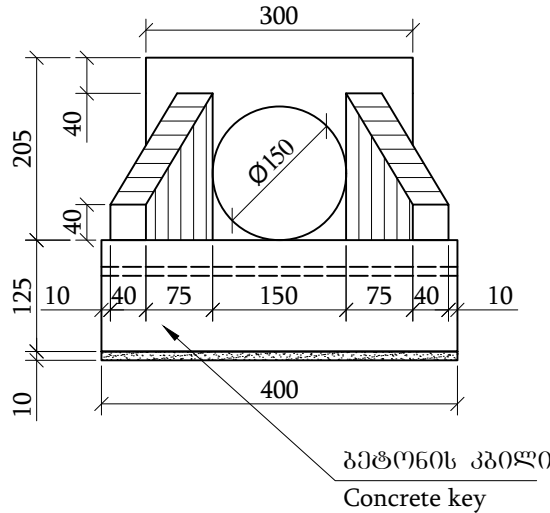
გ ე გ მ ა  
(ქრილი ნაჩვენები არ არის)  
P l a n  
(Soil and fill are not shown)



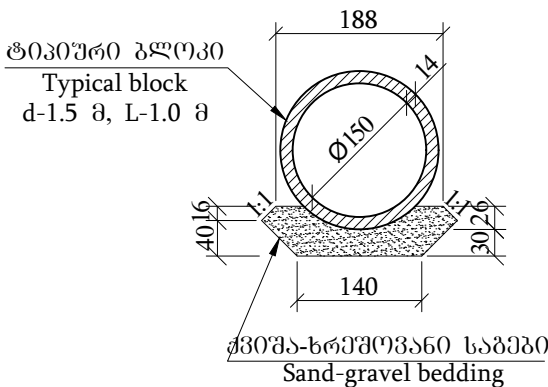
შენიშვნა:

- Notes:
- ნახაზზე ყველა ზომა მოცემულია სმ-ში, სიღრმეები მ-ში  
Dimensions on this drawing are given in cm, elevations in m;
  - მილის მოწყობის სამუშაოთა მოცულობები მოცემულია შესაბამის მუშა უწყისში  
Volume of works for the pipe are given in corresponding working report;
  - მილი დაპროექტებულია ტიპური ალგომით სერიის 3.501.1-144  
Pipe plan and sections are given in separate drawing, with album 3.50.1-144

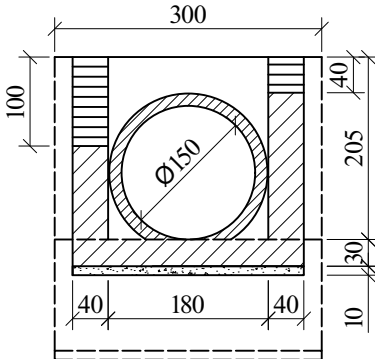
კვეთი 1-1  
(ქრილი ნაჩვენები არ არის)  
View 1-1  
(Fill are not shown)



კვეთი 3-3  
(ქრილი ნაჩვენები არ არის)  
View 3-3  
(Fill are not shown)



კვეთი 2-2  
(ქრილი ნაჩვენები არ არის)  
View 2-2  
(Fill are not shown)

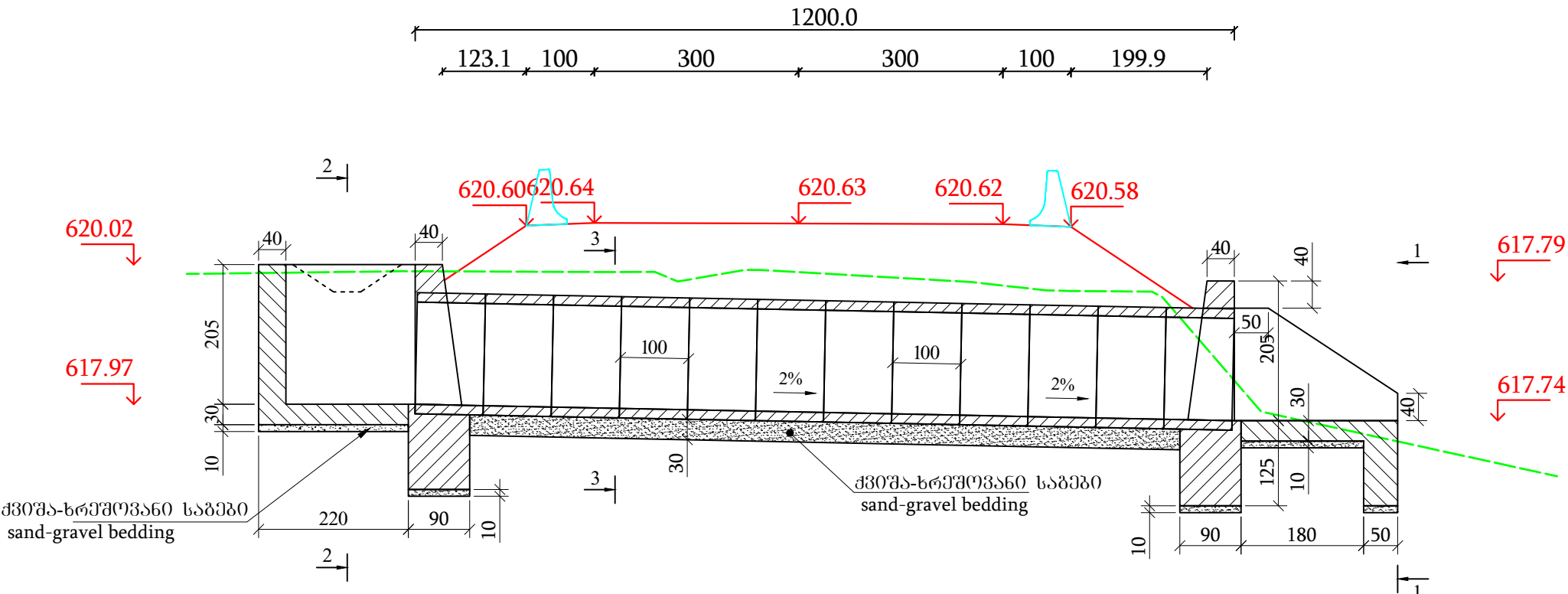


გეოლოგია / Geology :  
თიხა უხეშკლასტური, მოლურჯო-მწვანო, ღორღის ჩანართებით (გამოყვითულები, დათიხებული არბილიტი ძვრამქვებით) -  $\phi=26^\circ$ ,  $C=0.28$  კგ/სმ<sup>2</sup>,  $\rho=2.01$  გ/სმ<sup>3</sup>,  $R_0=3.5$  კგ/სმ<sup>2</sup>.  
Clay of low plasticity, bluish, with crushed rock inclusions ( weathered, clayed argillite with sandstone) -  $\phi=26^\circ$ ,  $C=0.28$  kgF/sm<sup>2</sup>,  $\rho=2.01$  g/sm<sup>3</sup>,  $R_0=3.5$  kgF/sm<sup>2</sup>.

	<p>დამკვეთი: საპროექტო-მშენებლო განყოფილება</p> <p>THE CLIENT: Municipal Development Fund of Georgia (MDF)</p>	<p>პროექტის დასახელება: ბუფარისა და საბარჯოს მუნიციპალიტეტებში, ველისციხიდან სოფ. კაკაბეთამდე (ცენტრალურ მაგისტრალაზე) სოფ. პერევის გავლით) გზის რეაბილიტაციისა და მო. პერევის ხეობა ორი ახალი ხაზიზე გასასვლელის მოწყობის დაგეგმვა საპროექტ-სახანაო-ტექნიკური დოკუმენტაციის შედგენის მომსახურება №GOG/ET/C/045</p> <p>Project name: Consulting services for working out of detail project and cost estimate documentations for rehabilitation of road from Velistsikhe to the village Kakabeti (till central highway through the village Chermiskhevi) and construction of two new bridge crossings over the Cheremi River gorge stream in Gurjaani and Sagarejo Municipalities №GOG/ET/C/045</p>	<p>შემსრულებელი: EXECUTOR: შპს „აბსოლუტ სერვისი“ სპ 205256523 "ABSOLUTE SERVICE" LTD: ID 205256523 დ. თბილისი, ხერგიანის ქ. №40 Tbilisi, Khergiani Street #40 ტელ/თელ: +995 322 544882 Info@absolutservice.ge; Infoabsolutservice@gmail.com</p>		<p>ნახაზის დასახელება:</p> <p>DRAWING NAME:</p> <p>მასშტაბი: SCALE:</p>	<p>რკ/პ 1.50 მ მილის მოწყობა პპ 87+52</p> <p>Design R.c Ø1.50 m pipe on ch. 87+52</p> <p>1:100</p> <p>ფურცლის ზომა: FORMAT SIZE:</p> <p>A3</p> <p>ნახაზი: DRAWING:</p> <p>7-19</p>
--	--	--	---	--	---	--

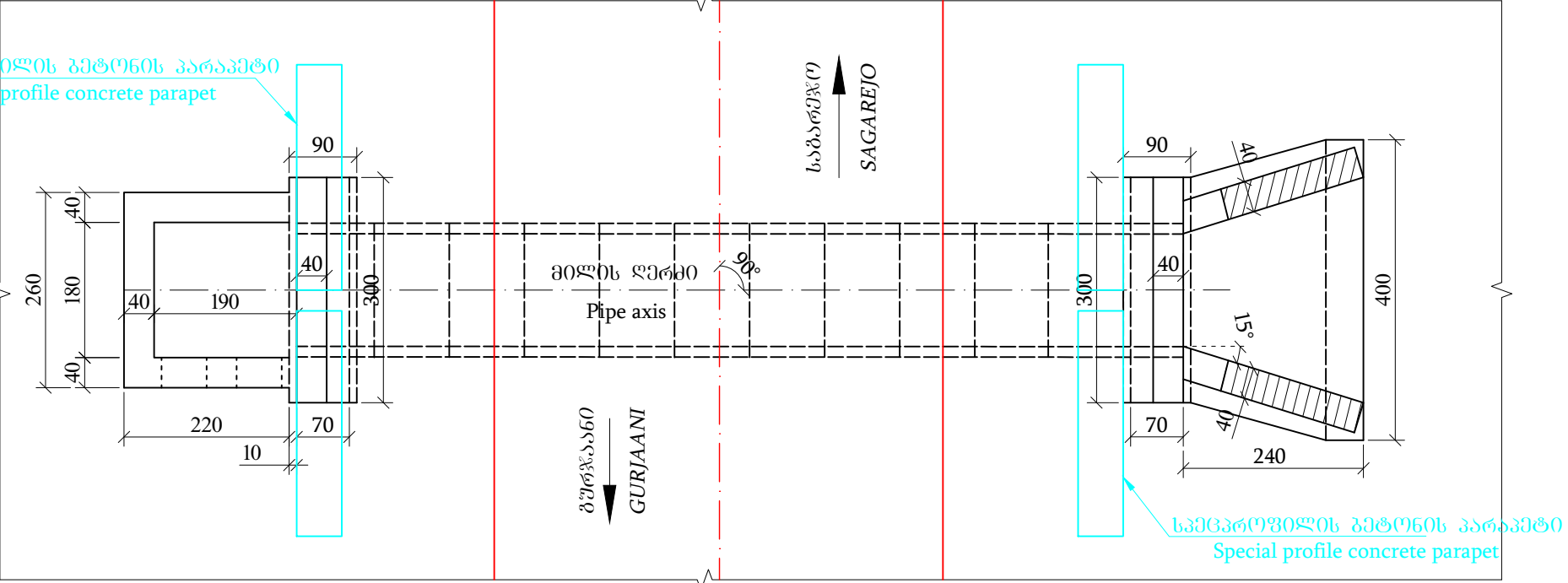


ბრძოვი ჰერილი მილის ღერძის გასწვრივ პპ 90+62  
Longitudinal section across the pipe axle ch 90+62



გ ე გ მ ა  
(ყრილი ნახვენები არ არის)  
Plan  
(Soil and fill are not shown)

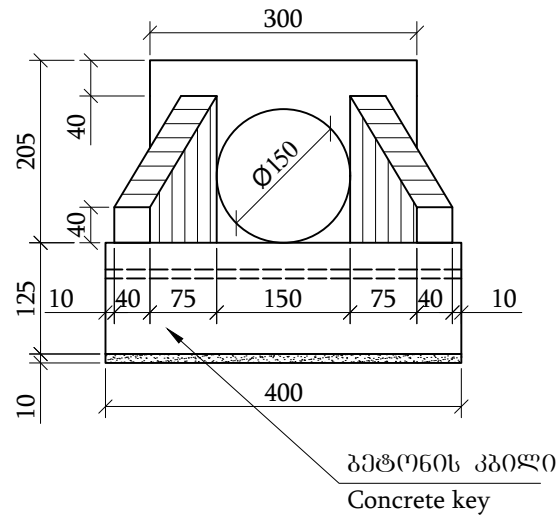
სპეცპროფილის ბეტონის პარაპეტი  
Special profile concrete parapet



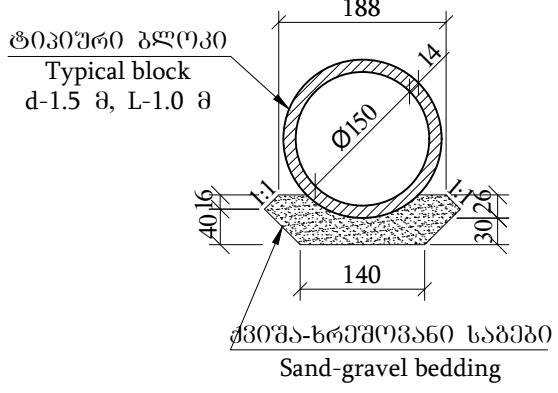
შენიშვნა:  
Notes:

- ნახაზზე ყველა ზომა მოცემულია სმ-ში, ხოლო ნიშნულები მ-ში  
Dimensions on this drawing are given in cm, elevations in m;
- მილის მოწყობის სამუშაოთა მოცულობები მოცემულია შესაბამის მუშა უწყისში  
Volume of works for the pipe are given in corresponding working report;
- მილი დაკრძალულია ტიპური ალგომით სერია 3.501.1-144  
Pipe plan and sections are given in separate drawing, with album 3.501-144

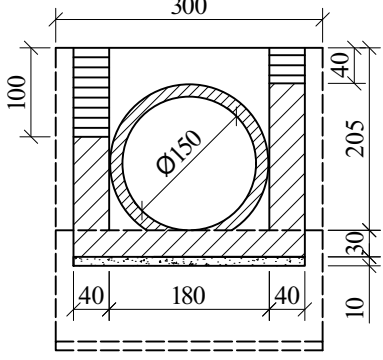
კვეთი 1-1  
(ყრილი ნახვენები არ არის)  
View 1-1  
(Fill are not shown)





კვეთი 3-3  
(ყრილი ნახვენები არ არის)  
View 3-3  
(Fill are not shown)



კვეთი 2-2  
(ყრილი ნახვენები არ არის)  
View 2-2  
(Fill are not shown)

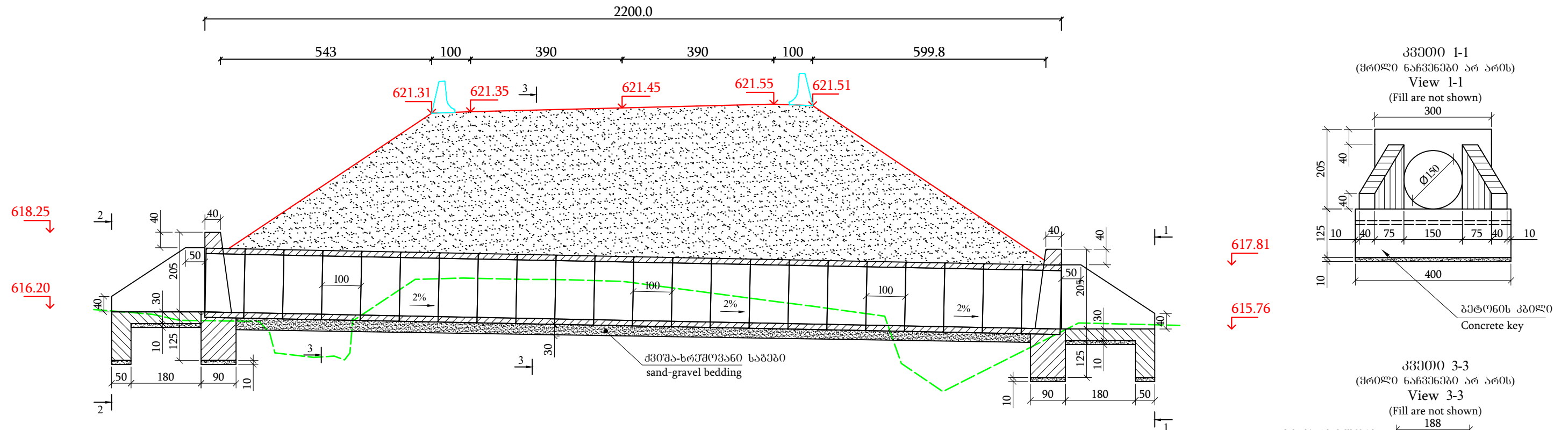


გეოლოგია / Geology :  
მიხა ნახევრად მადარი, მოყვანისფრო, ლურჯის ჩანარებით 10-15% -  $\phi=22^\circ$ ,  $C=0.15$  კგ/სმ<sup>2</sup>,  $\rho=1.91$  გ/სმ<sup>3</sup>,  $R_0=3.0$  კგ/სმ<sup>2</sup>.  
Clay semihard, brownish, with inclusions of crushed rock 10-15%-  $\phi=22^\circ$ ,  $C=0.15$  kgF/sm<sup>2</sup>,  $\rho=1.91$  g/sm<sup>3</sup>,  $R_0=3.0$  kgF/sm<sup>2</sup>.

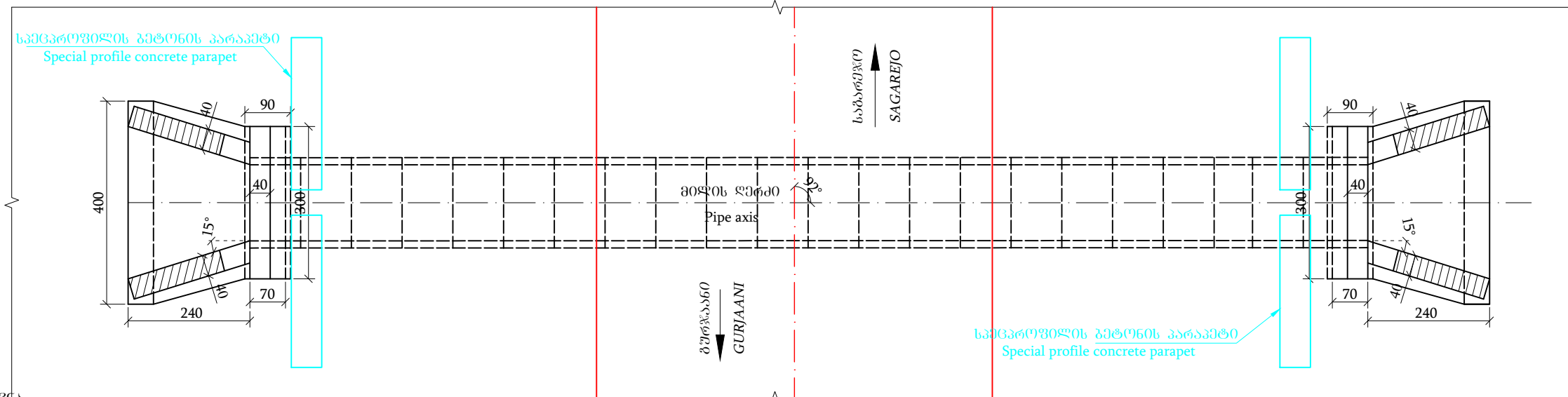
 <div>საპროექტო-მშენებლო განყოფილება</div>	დამკვეთი: საპროექტო-მშენებლო განყოფილება	პროექტის დასახელება: მუშაობის და საბაზისის მშენებლობისათვის, ველისციხიდან სოფ. პაპაშეთამდე (ცენტრალურ მაგისტრალაზე სოფ. პერევის გავლით) ზღვის დონიდან 100 მ-ზე მაღალი სიმაღლეზე მდებარეობს მდ. ჰერილის ნაპირზე საპროექტ-სახარჯთაღრიცხვო დოკუმენტაციის შედგენის მომსახურება №GOG/ET/C/045		რკ/ბ 1.50 მ მილის მოწყობა პპ 90+62				
	THE CLIENT: Municipal Development Fund of Georgia (MDF)	Project name: Consulting services for working out of detail project and cost estimate documentations for rehabilitation of road from Velistsikhe to the village Kakabeti (till central highway through the village Chermiskhevi) and construction of two new bridge crossings over the Cheremi River gorge stream in Gurjaani and Sagarejo Municipalities №GOG/ET/C/045		მასშტაბი: SCALE:	1:100	ფურცლის ზომა: FORMAT SIZE:	A3	ნახაზი: DRAWING:



გრძოვი ზედა მხრის ღრმის გაწვევით კვ 91+27  
Longitudinal section across the pipe axle ch 91+27



გ ე ბ მ ა  
(ყრილი ნაწვენი არ არის)  
P l a n  
(Soil and fill are not shown)



၁၁၆၀၁၁၆၁:



*Notes:*

1. ნახაზზე მკვლას ზომა მოცემულია სმ-ში, ხოლო ნიშნულები მ-ში  
Dimensions on this drawing are given in cm, elevations in m;  
2. მილის მოწყობის საშუალოთა მოცულობები მოცემულია შენაბამის მუშა უწყისში  
Volume of works for the pipe are given in corresponding working report;  
3. მილი დაპროექტებულია ტიპური ალბომით სერიას 3.50.1-144  
Pipe plan and sections are given in separate drawing, with album 3.50.1-144

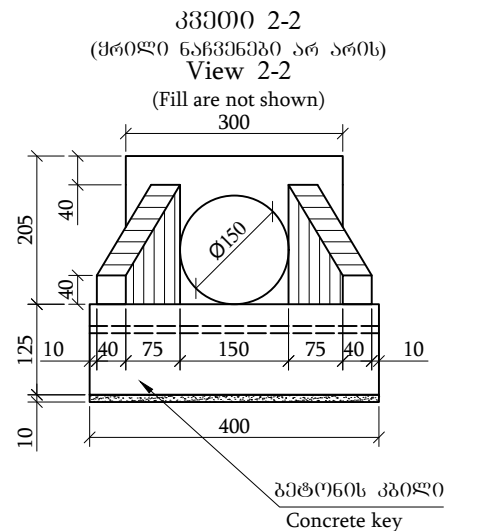
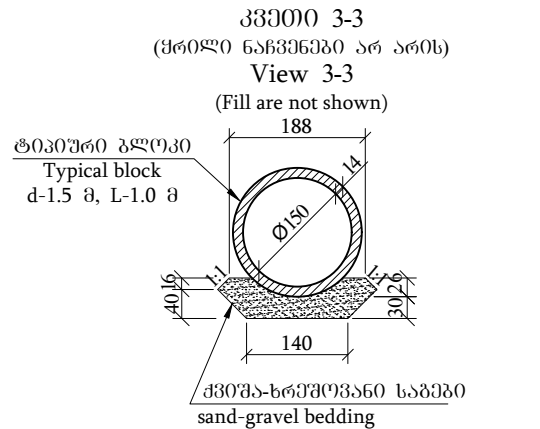
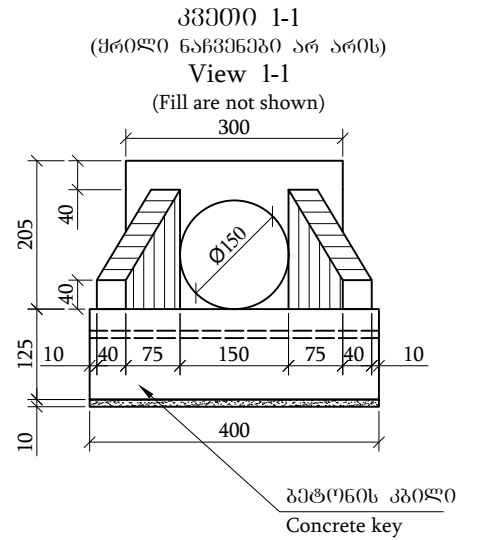
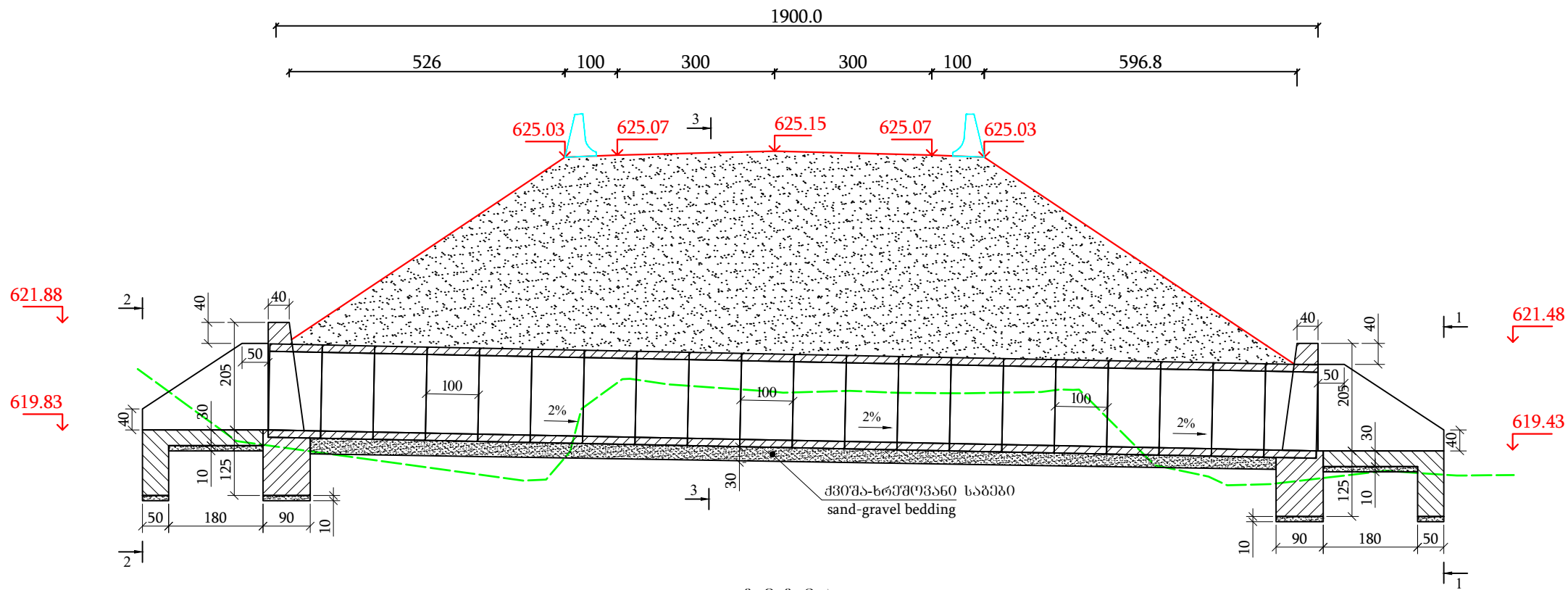
**გეოლოგია / Geology :**

თიხა ნახევრად მამარი, მრეშავის შრო, ლორღის ჩანართებით 10-15% -  $\varphi=22^\circ$ ,  $C=0.15$  კგ/მ<sup>2</sup>,  $\rho=1.91$  გ/მ<sup>3</sup>,  $R_0=3.0$  კგ/მ<sup>2</sup>.

Clay semihard, brownish, with inclusions of crushed rock 10-15%-  $\varphi=22^\circ$ ,  $C=0.15 \text{ kgF/sm}^2$ ,  $\rho=1.91 \text{ g/sm}^3$ ,  $R_0=3.0 \text{ kgF/sm}^2$ .

 <div>საქართველოს მშენებლობის ფონდი Municipal Development Fund of Georgia</div>	<div>დაგეგმილი: საქართველოს მშენებლობის ფონდი მანკიშვილის ქუჩის 90-62</div>	<div>პროექტის დასახელება: პროექტი სახელმწიფო გზის რეაბილიტაციის, ხიდების აღდგენის, გზის სარემონტო სამუშაოების შესრულების მიზნით. პროექტი სახელმწიფო გზის რეაბილიტაციის, ხიდების აღდგენის, გზის სარემონტო სამუშაოების შესრულების მიზნით.</div>	<div>შენიშვნები: EXECUTOR: შპს „ABSOLUTE SERVICE“ LTD: ID 205256523 „ABSOLUTE SERVICE“ LTD: ID 205256523 A. თბილისი, ხერემისკევის ქ. N-40 Tbilisi, Khmerikskv's Street #40 ფონი/Tel.: +995 322 544882 Info@absolutservice.ge Infoabsolutservice@gmail.com</div>		რკ/პ Ø1.50 მ 80წლის მღვწობის პპ 90+62			
	<div>THE CLIENT: Municipal Development Fund of Georgia (MDF)</div>	<div>Project name: Consulting services for working out of detail project and cost estimate documentations for rehabilitation of road from Velistsikhe to the village Kakabeti (till central highway through the village Cheremiskhevi) and construction of two new bridge crossings over the Cheremi River gorge stream in Gurjaani and Sagareio Municipalities . N.GOG/ET/C/045</div>	<div>შენიშვნები: DRAWING NAME: Design R.c Ø1.50 m pipe on ch. 90+62</div>		<div>შენიშვნები: SCALE: 1:100</div>	<div>შენიშვნები: FORMAT SIZE: A3</div>	<div>შენიშვნები: DRAWING: 7-21</div>	

ბრძოვი ჭრილი მილის ღერძის გასწვრივ პპ 94+25  
Longitudinal section across the pipe axle ch 94+25



შენიშვნა:

Notes:

- ნახაზზე ყველა ზომა მოცემულია სმ-ში, ხოლო ნიშნულები მ-ში  
Dimensions on this drawing are given in cm, elevations in m;
- მილის მოწყობის სამუშაოთა მოცულობები მოცემულია შესაბამის გუჯა უწყისში  
Volume of works for the pipe are given in corresponding working report;

- მილი დაკრეპებულია ტიპური ალგოშით სერიის 3.501.1-144  
Pipe plan and sections are given in separate drawing, with album 3.50.1-144

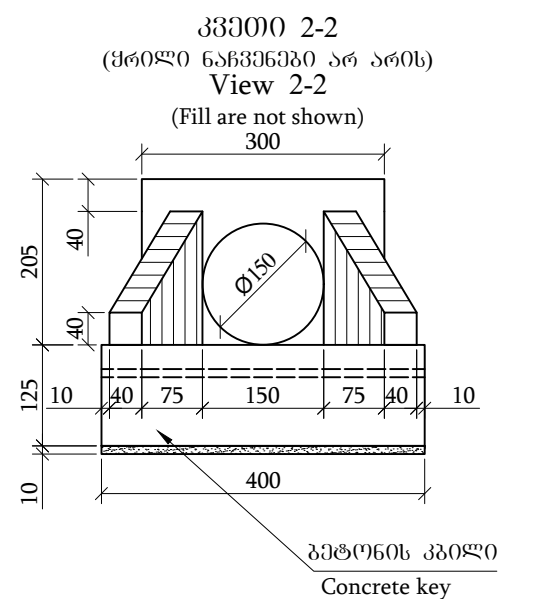
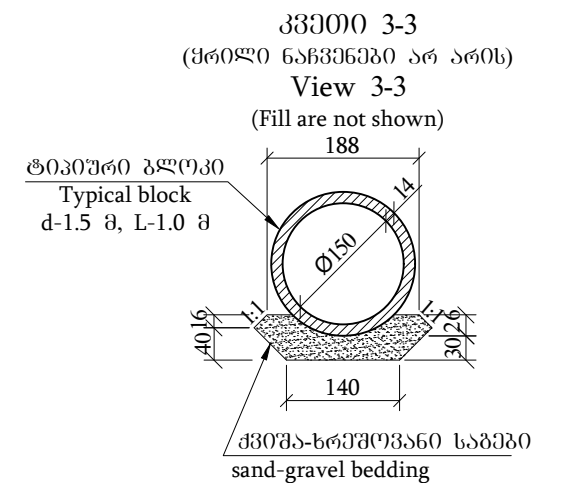
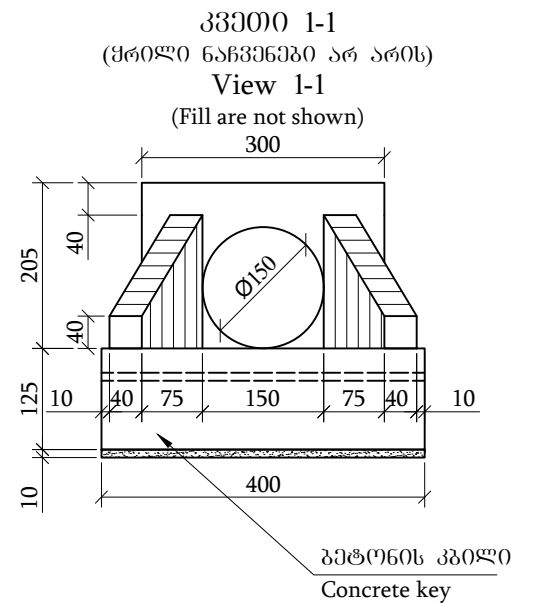
გეოლოგია / Geology :

მიწა ნახევრად მკაფიო, მოყვითალო-წითელი ნაწარმებით 10-15% -  $\phi=22^\circ$ ,  $C=0.15$  კგ/სმ<sup>2</sup>,  $\rho=1.91$  გ/სმ<sup>3</sup>,  $R_0=3.0$  კგ/სმ<sup>2</sup>.

Clay semihard, brownish, with inclusions of crushed rock 10-15%-  $\phi=22^\circ$ ,  $C=0.15$  kgF/sm<sup>2</sup>,  $\rho=1.91$  g/sm<sup>3</sup>,  $R_0=3.0$  kgF/sm<sup>2</sup>.

	<p>დამკვეთი: საპროექტო-მშენებლო განყოფილება</p> <p>THE CLIENT: Municipal Development Fund of Georgia (MDF)</p>	<p>პროექტის დასახელება: გუგუნი-საბურთის მუნიციპალიტეტში, ველისიკის სოფ. პარკის გზის (ცენტრალური მაგისტრალის) სოფ. პერევის გზის გზის რეაბილიტაციისა და მდ. პერევის ხეობაში ორი ახალი ხაზიზე გარსახელების მოწყობის ღირებულება საპროექტო-მშენებლო ღირებულება №GOG/ET/C/045</p> <p>Project name: Consulting services for working out of detail project and cost estimate documentations for rehabilitation of road from Velistsikhe to the village Kakabeti (till central highway through the village Cheremiskhevi) and construction of two new bridge crossings over the Cheremi River gorge stream in Gurjaani and Sagarejo Municipalities №GOG/ET/C/045</p>	<p>შემსრულებელი: EXECUTOR: შპს „აბსოლუტ სერვისი“ სპ 205256523 "ABSOLUTE SERVICE" LTD: ID 205256523 დ. თბილისი, ხერგიანის ქ. №40 Tbilisi, Khergiani Street #40 ტელ/თელ: +995 322 544882 Info@absolutservice.ge; Infoabsolutservice@gmail.com</p>		<p>ნახაზის დასახელება:</p> <p>DRAWING NAME:</p> <p>მასშტაბი: SCALE:</p>	<p>რკ/ბ 1.50 მ მილის მოწყობა პპ 94+25</p> <p>Design R.c Ø1.50 m pipe on ch. 94+25</p> <p>1:100</p> <p>ფურცლის ზომა: FORMAT SIZE:</p> <p>A3</p> <p>ნახაზი: DRAWING:</p> <p>7-22</p>
--	--	---	---	--	---	--

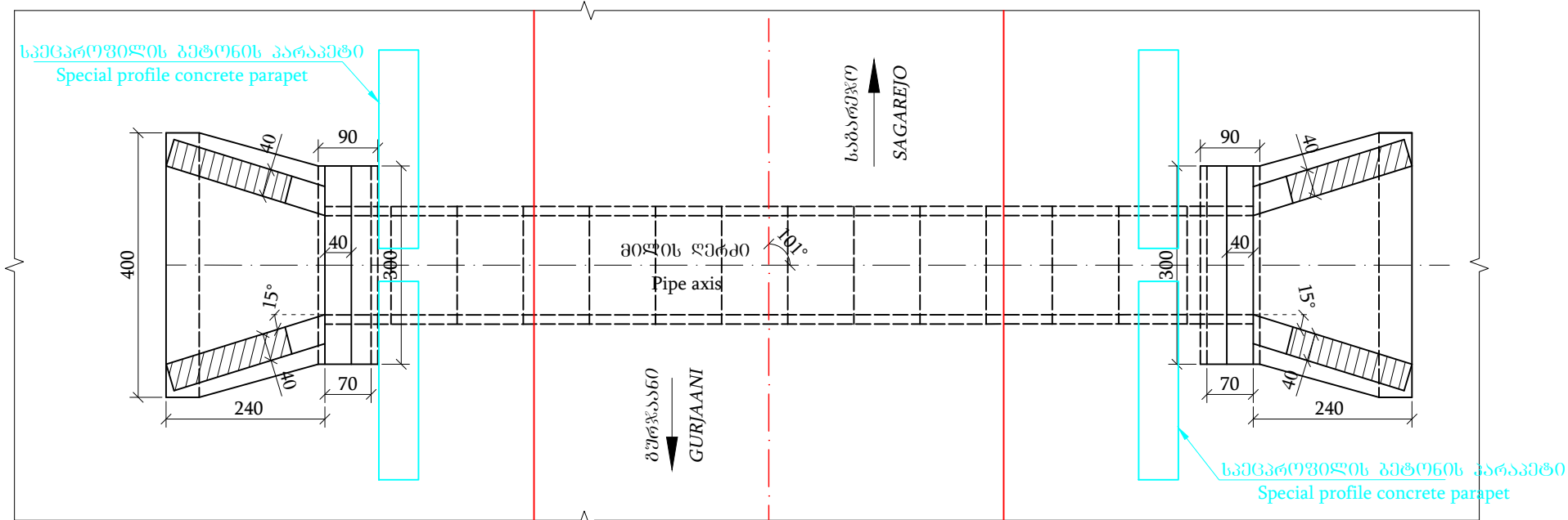
Longitudinal section across the pipe axle ch 97+27



(ყრილი ნაჩვენები არ არის)

## Plan

(Soil and fill are not shown)



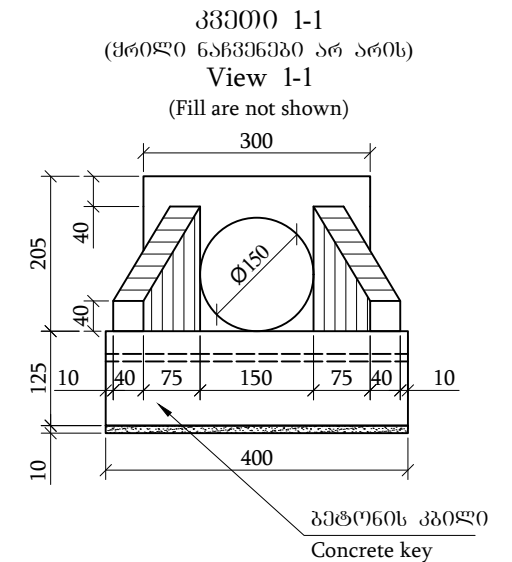
Pipe plan and sections are given in separate drawing, with album 3.50.1-144

Clay semihard, brownish, with inclusions of crushed rock 10-15%-  $\varphi=22^\circ$ ,  $C=0.15 \text{ kgF/sm}^2$ ,  $\rho=1.91 \text{ g/sm}^3$ ,  $R_0=3.0 \text{ kgF/sm}^2$ .

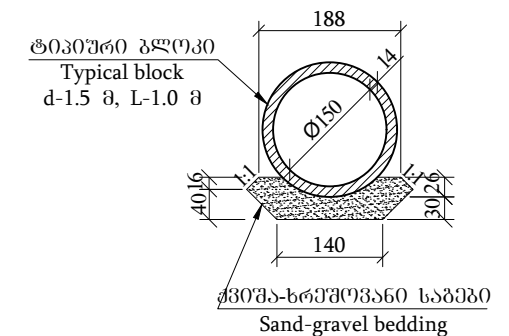
[illegible]



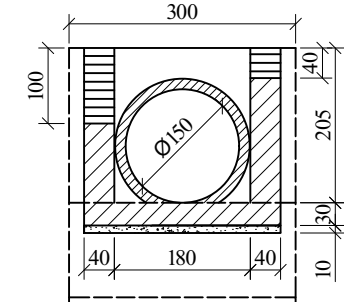
Longitudinal section across the pipe axle ch 99+00



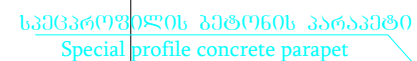
კვეთი 3-3  
(გრძელი ნაჩვენები არ არის)  
View 3-3  
(Fill are not shown)



ვერტიკული 2-2  
(ქვემოთ ნაჩვენებები არ არის)  
View 2-2  
(Fill are not shown)



გ ე მ მ ა  
(გრძელი ნახევრები არ არის)  
P l a n  
(Soil and fill are not shown)



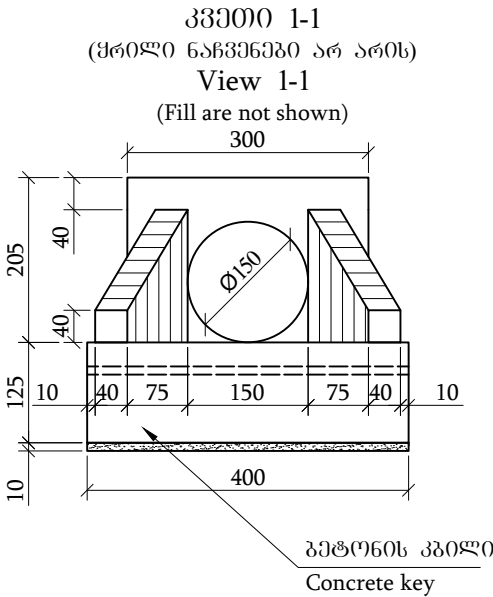
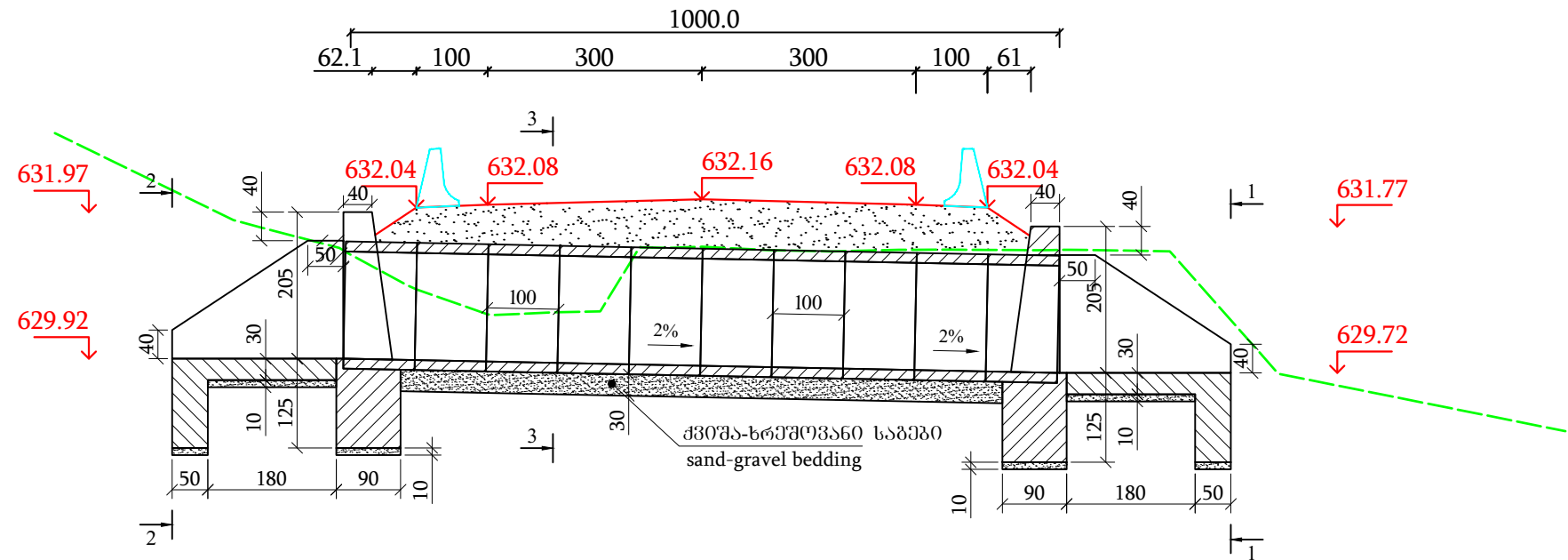
Pipe plan and sections are given in separate drawing, with album 3.50.1-144

Clay semihard, brownish, with inclusions of crushed rock 10-15%-  $\varphi=22^\circ$ ,  $C=0.15 \text{ kgF/sm}^2$ ,  $\rho=1.91 \text{ g/sm}^3$ ,  $R_0=3.0 \text{ kgF/sm}^2$ .

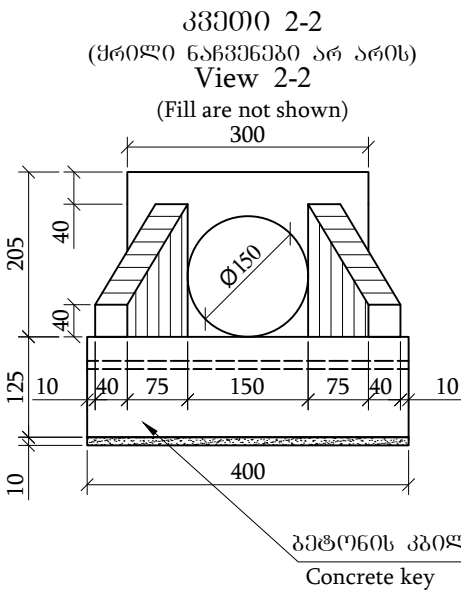
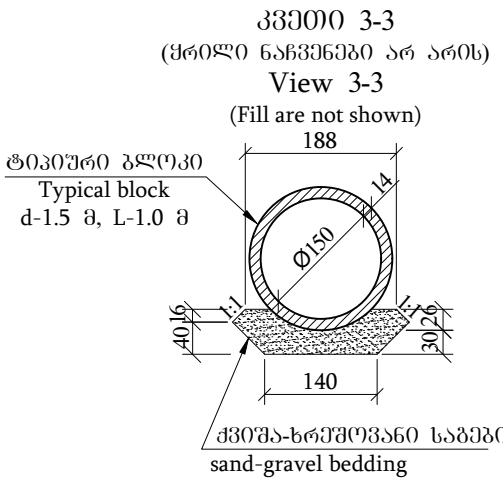
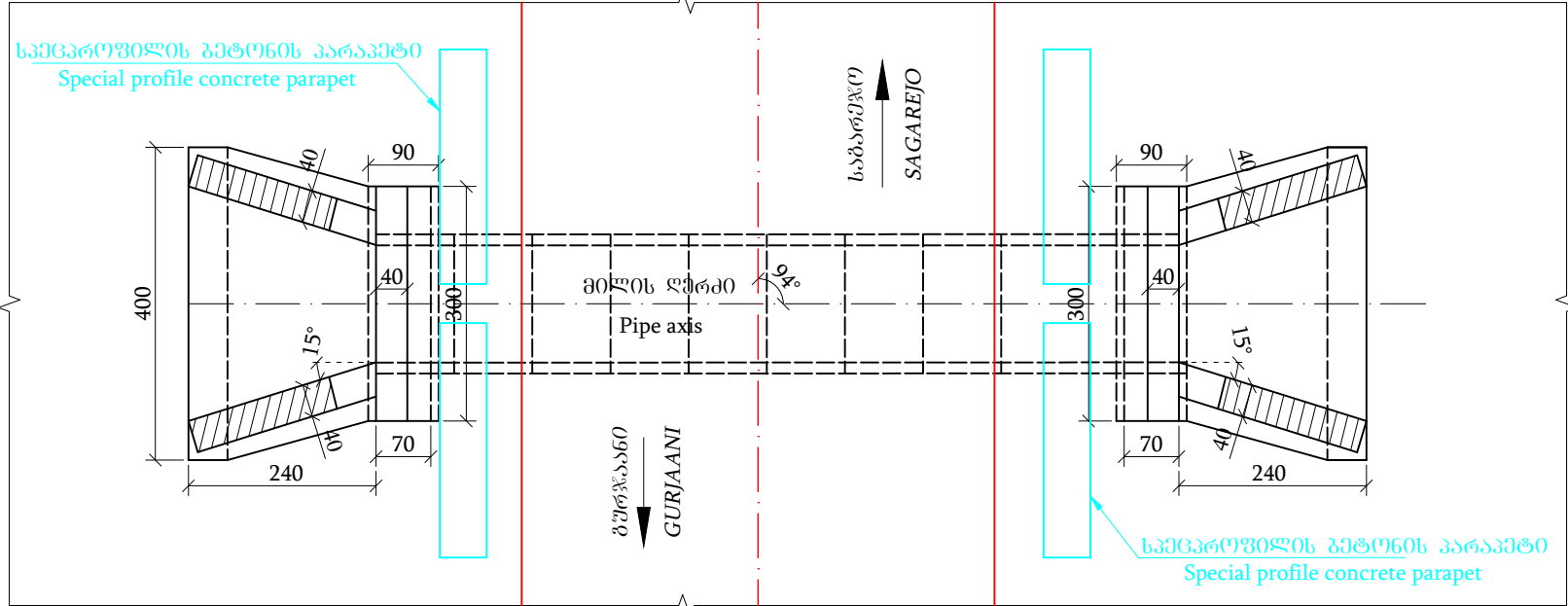
[illegible]



ბრძივი ზრილი მილის ღერძის გასწვრივ პპ 99+37  
Longitudinal section across the pipe axle ch 99+37





გ ე გ მ ა  
(მრილი ნახვენები არ არის)  
Plan  
(Soil and fill are not shown)



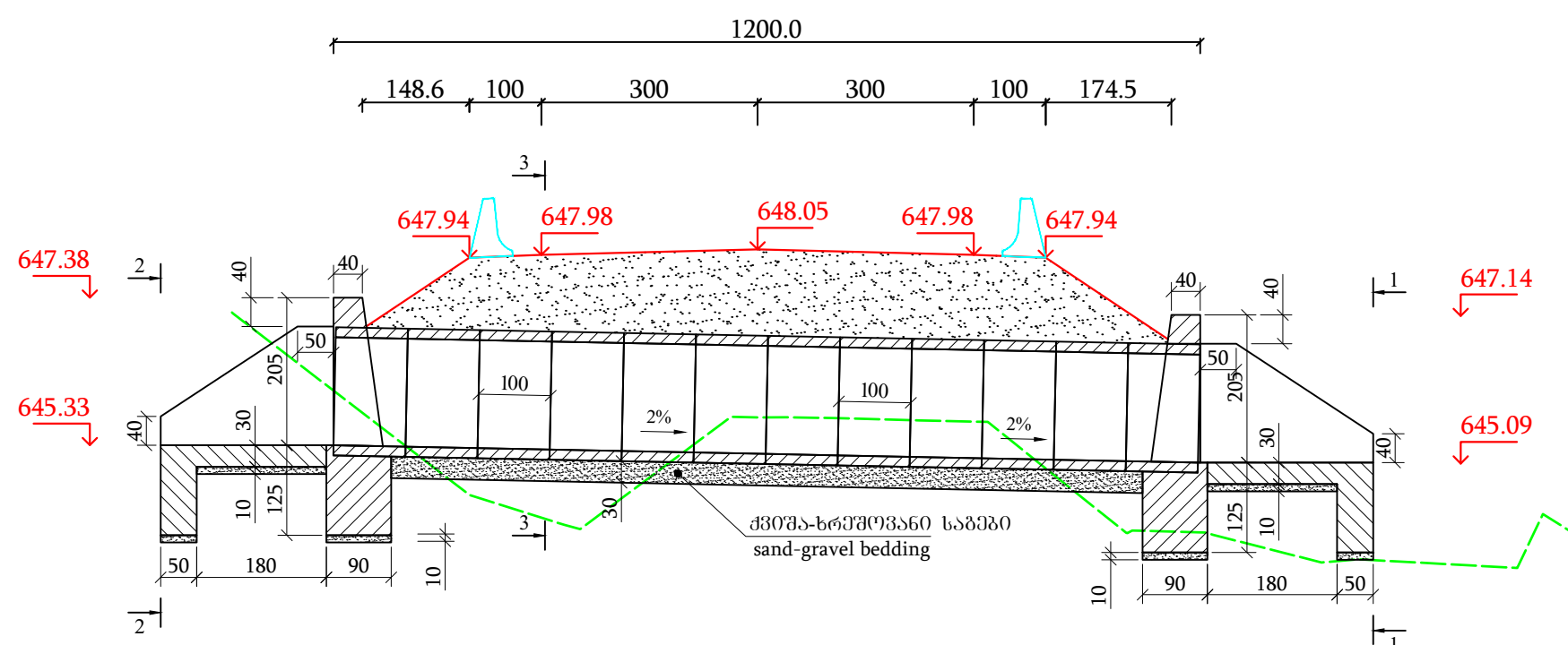
შენიშვნა:

- Notes:
- ნახაზზე ყველა ზომა მოცემულია სმ-ში, ხოლო ნიშნულები მ-ში  
Dimensions on this drawing are given in cm, elevations in m;
  - მილის მოწყობის სამუშაოთა მოცულობები მოცემულია შესაბამის მუშა უწყისში  
Volume of works for the pipe are given in corresponding working report;
  - მილი დაპროექტებულია ტიპური ალგომით სერიის 3.501.1-144  
Pipe plan and sections are given in separate drawing, with album 3.50.1-144

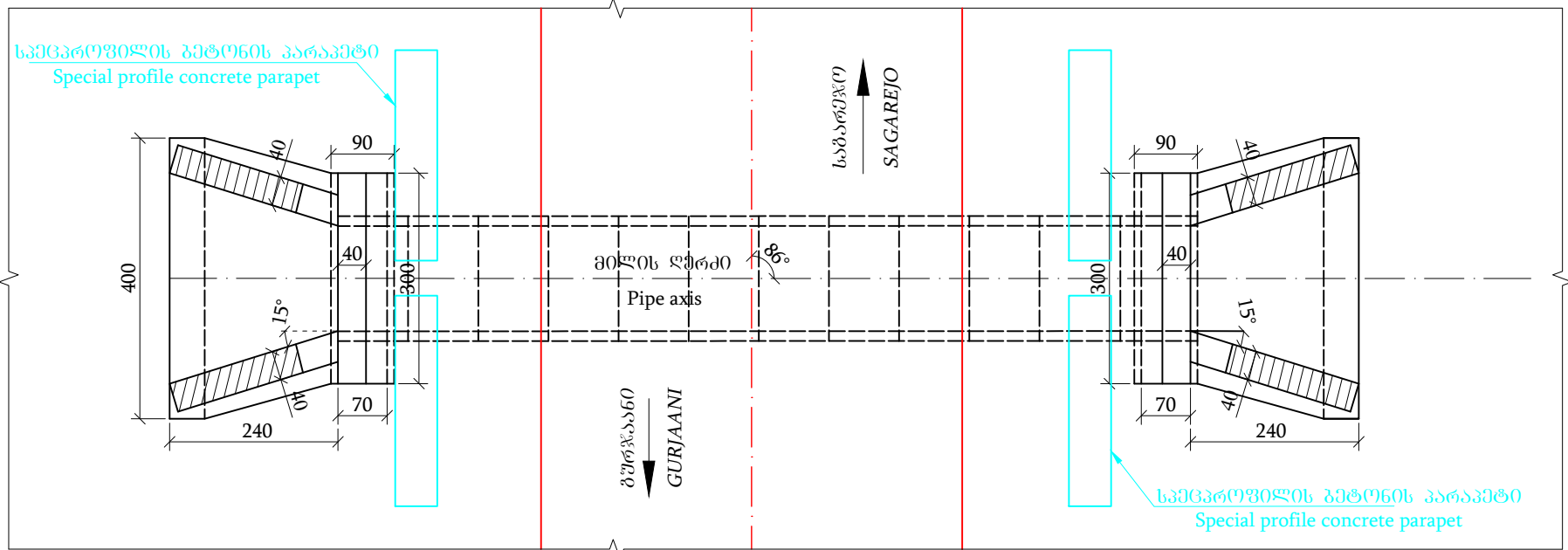
გეოლოგია / Geology :  
მიწა ნახევრად მკვრივი, მოყვითალო-წითელი ჩანარებით 10-15% -  $\varphi=22^\circ$ ,  $C=0.15$  კგ/სმ<sup>2</sup>,  $\rho=1.91$  გ/სმ<sup>3</sup>,  $R_0=3.0$  კგ/სმ<sup>2</sup>.  
Clay semihard, brownish, with inclusions of crushed rock 10-15%-  $\varphi=22^\circ$ ,  $C=0.15$  kgF/sm<sup>2</sup>,  $\rho=1.91$  g/sm<sup>3</sup>,  $R_0=3.0$  kgF/sm<sup>2</sup>.

 <div>საპროექტო-მშენებლო განვითარების ფონდი Municipal Development Fund of Georgia</div>	დამკვეთი: საპროექტო-მშენებლო განვითარების ფონდი	პროექტის დასახელება: გურჯაანისა და საბარეჯოს მუნიციპალიტეტებში, ველისიკისიდან სოფ. კაკაბეთამდე (ცენტრალურ მაგისტრალაზე) სოფ. პირეხის გავლით) ზოგადი რეაბილიტაციისა და მო. პირეხის ხეობა ორი ახალი სახიფათო გადასასვლელის მოწყობის მიზნით საპროექტო-სახანძრო-საინჟინერო ღონისძიებების შედეგების მომზადება №GOG/ET/C/045		რკ/პ 1.50 მ მილის მოწყობა პპ 99+37				
	THE CLIENT: Municipal Development Fund of Georgia (MDF)	Project name: Consulting services for working out of detail project and cost estimate documentations for rehabilitation of road from Velistsikhe to the village Kakabeti (till central highway through the village Chermiskhevi) and construction of two new bridge crossings over the Cheremi River gorge stream in Gurjaani and Sagarejo Municipalities №GOG/ET/C/045		Design R.c Ø1.50 m pipe on ch. 99+37				
				მასშტაბი: SCALE:	1:100	ფურცლის ზომა: FORMAT SIZE:	A3	ნახაზი: DRAWING:

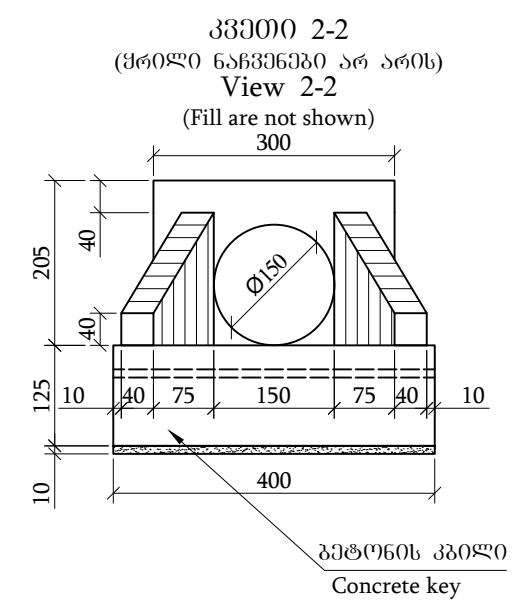
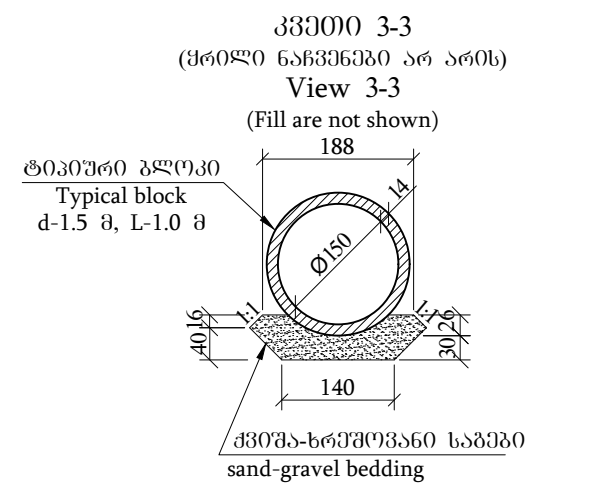
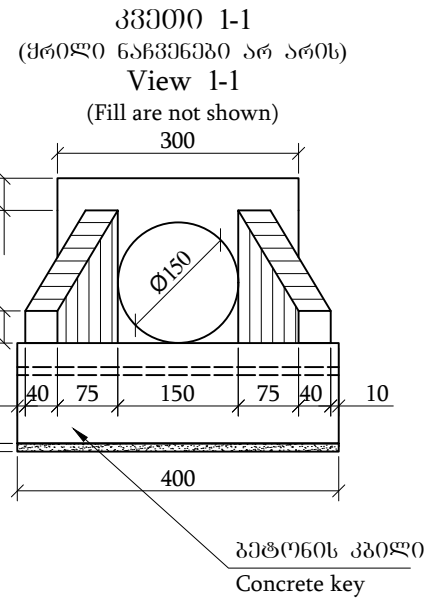
ბრძოვი ჰრილი მილის ღერძის გასწვრივ პპ 101+75  
Longitudinal section across the pipe axle ch 101+75




გ ე გ მ ა  
(ქრილი ნახვევები არ არის)  
P l a n  
(Soil and fill are not shown)



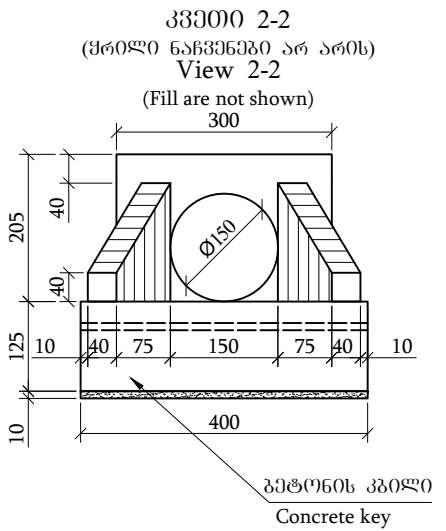
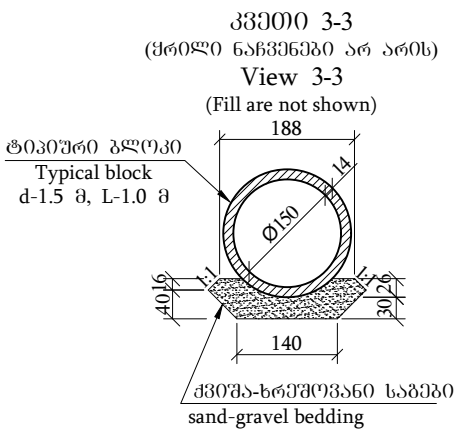
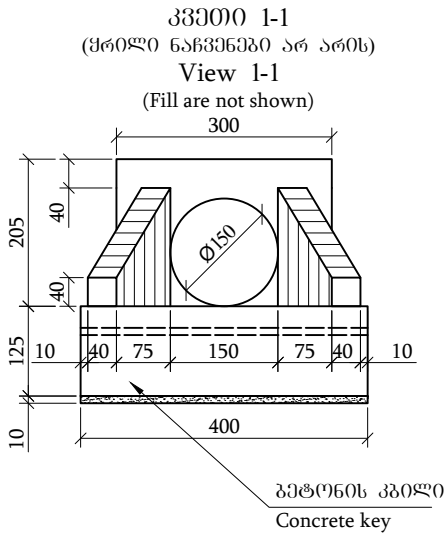
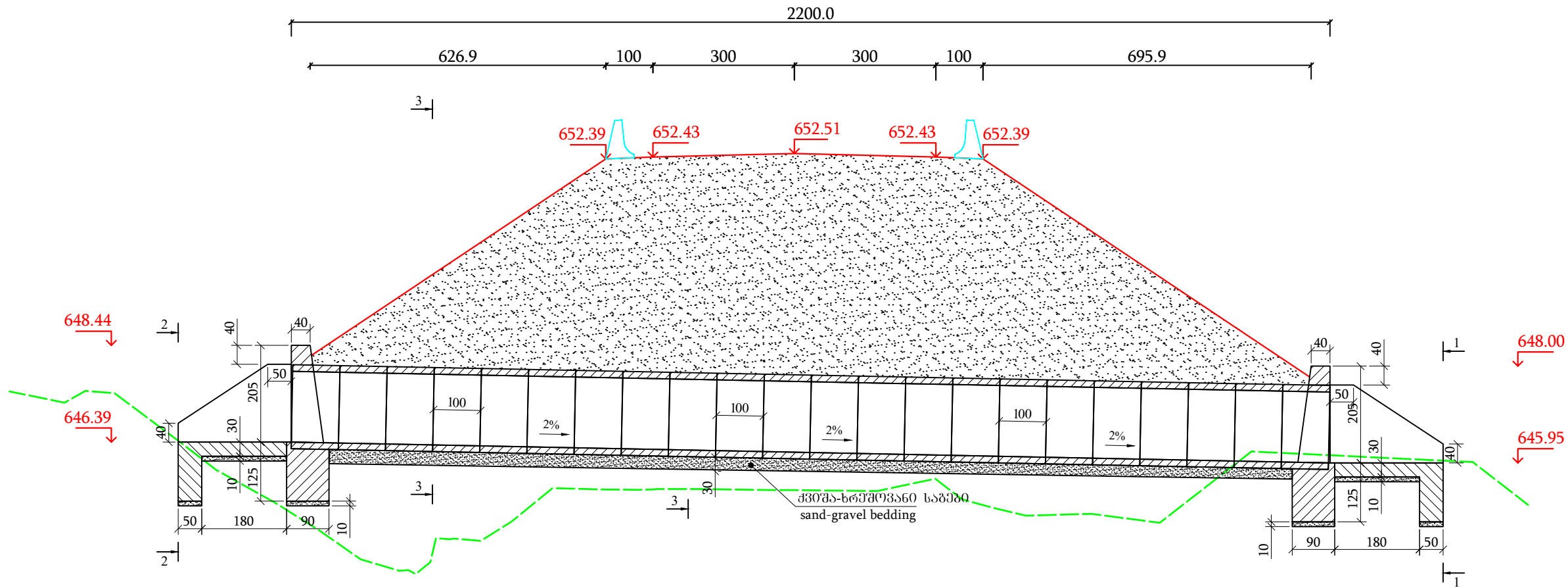
შენიშვნა:  
Notes:  
1. ნახაზზე ყველა ზომა მოცემულია სმ-ში, ხოლო ნიშნულები მ-ში  
Dimensions on this drawing are given in cm, elevations in m;  
2. მილის მოწყობის სამუშაოთა მოცულობები მოცემულია შესაბამის მუშა უწყისში  
Volume of works for the pipe are given in corresponding working report;  
3. მილი დაკრეპტებულია ტიპური ალგოთით სერია 3.501.1-144  
Pipe plan and sections are given in separate drawing, with album 3.50.1-144



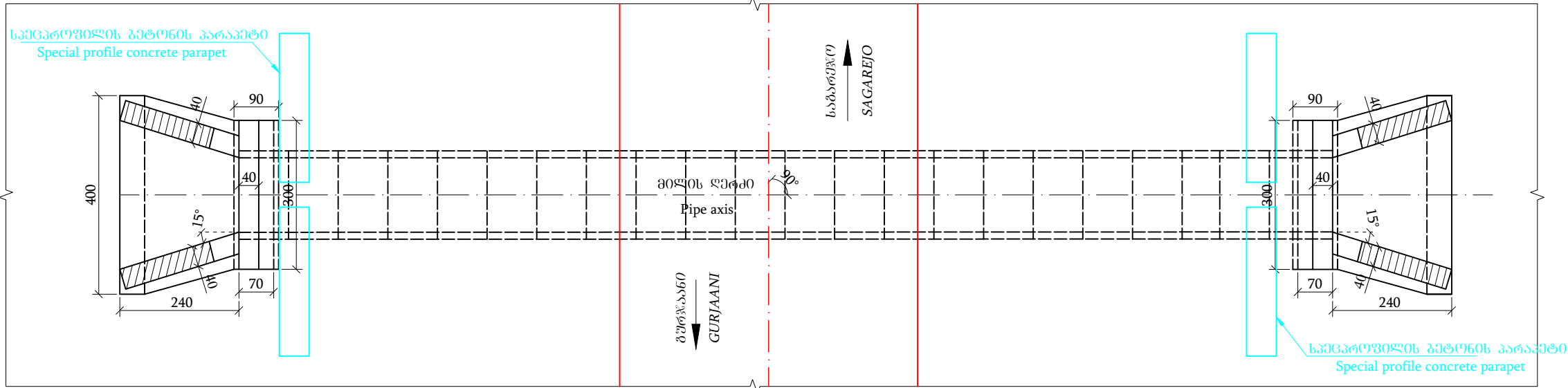
გეოლოგია / Geology :  
თიხა ნახევრად მკვრივი, ქვიშა-ხრშოვანი ნაწარმით 5% -  $\phi=19^\circ$ ,  $C=0.12$  კგ/სმ<sup>2</sup>,  $\rho=1.88$  გ/სმ<sup>3</sup>,  $R_0=2.4$  კგ/სმ<sup>2</sup>.  
Semi-hard clay, brown, with pebble inclusions 5% -  $\phi=19^\circ$ ,  $C=0.12$  kgF/sm<sup>2</sup>,  $\rho=1.88$  g/sm<sup>3</sup>,  $R_0=2.4$  kgF/sm<sup>2</sup>.

 საპროექტო-მშენებლო განყოფილება
---

ბრძოზი ჰრილი მილის ღერძის გასწვრივ პპ 102+41  
Longitudinal section across the pipe axle ch 102+41





გ ე გ მ ა  
(ქრილი ნაწილები არ არის)  
P l a n  
(Soil and fill are not shown)



- შენიშვნა:  
Notes:
- ნახაზზე ყველა ზომა მოცემულია სმ-ში, სიღრმეები მ-ში  
Dimensions on this drawing are given in cm, elevations in m;
  - მილის მოწყობის სამუშაოთა მოცულობები მოცემულია შესაბამის მუშა უწყობში  
Volume of works for the pipe are given in corresponding working report;
  - მილი დაკონსოლიდირებულია ტიპური ალგოთით სერიის 3.501.1-144  
Pipe plan and sections are given in separate drawing, with album 3.50.1-144

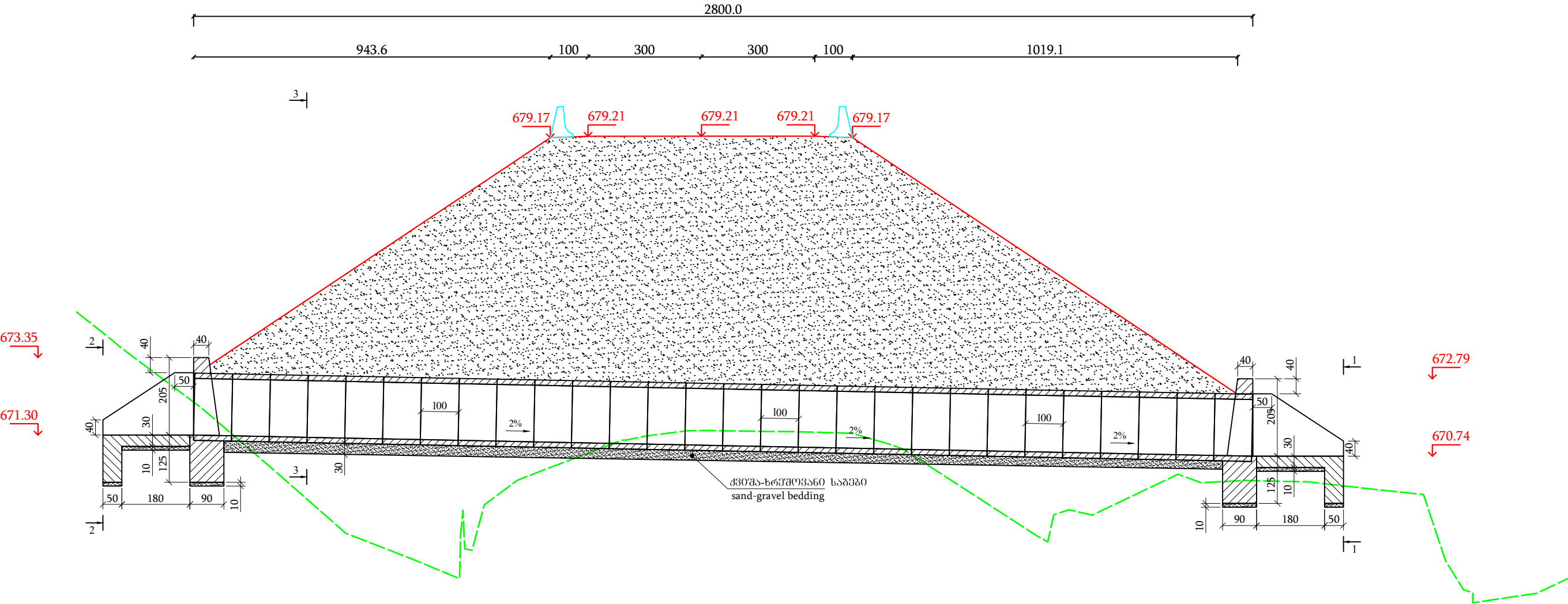
გეოლოგია / Geology :  
თიხა ნახევრად მკვრივი, ქვიშაგამოტანილი ნაწარმებით 5% -  $\varphi=19^\circ$ ,  $C=0.12$  კგ/სმ<sup>2</sup>,  $\rho=1.88$  გ/სმ<sup>3</sup>,  $R_0=2.4$  კგ/სმ<sup>2</sup>.  
Semihard clay, brown, with pebble inclusions 5% -  $\varphi=19^\circ$ ,  $C=0.12$  kgF/sm<sup>2</sup>,  $\rho=1.88$  g/sm<sup>3</sup>,  $R_0=2.4$  kgF/sm<sup>2</sup>.

	დამკვეთი: საპროექტო-კონსტრუქციული განყოფილება	პროექტის დასახელება: მუშაობის და საბარგოს მშენებლობისათვის, ველისკიდან სოფ. კაკაბეთამდე (ცენტრალურ მაგისტრალაზე სოფ. პერეხის გავლით) ზღვის დონიდან 100 მ სიღრმეზე მდებარეობს მშენებლობის დასაწყისი საპროექტო-კონსტრუქციული დოკუმენტაციის შედგენის მომსახურება №GOG/ET/C/045		რკ/პ 1.50 მ მილის მოწყობა პპ 102+41						
	THE CLIENT: Municipal Development Fund of Georgia (MDF)	Project name: Consulting services for working out of detail project and cost estimate documentations for rehabilitation of road from Velistsikhe to the village Kakabeti (till central highway through the village Chermiskhevi) and construction of two new bridge crossings over the Cheremi River gorge stream in Gurjaani and Sagarejo Municipalities №GOG/ET/C/045		Design R.c Ø1.50 m pipe on ch. 102+41						
	DRAWING NAME:			მასშტაბი:		1:100	ფურცლის ზომა:	A3	ნახაზი:	7-27
	SCALE:			FORMAT SIZE:						

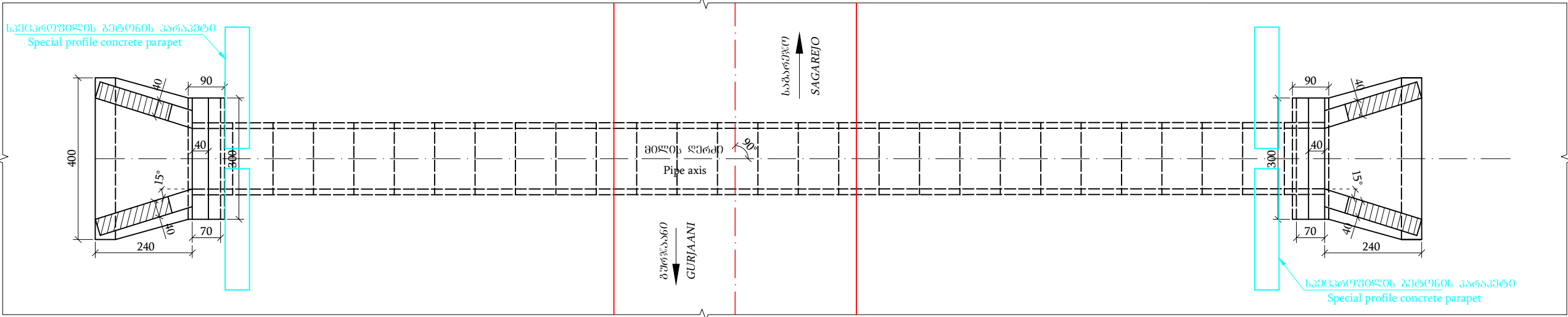




ბრძოვი ჰრილი მილის ღერძის გასწვრივ კპ 107+34  
Longitudinal section across the pipe axle ch 107+34



ბ ბ ბ ა  
(მიწი ნახევარი არ არის)  
P l a n  
(Soil and fill are not shown)



შენიშვნა:  
Notes:  
1. ნახაზზე ყველა ზომა მოცემულია სმ-ში, სიღრმეები მ-ში  
Dimensions on this drawing are given in cm, elevations in m;  
2. მილის მოწყობის სამუშაოთა მოცულობები მოცემულია შესაბამის მუშა უწყისში  
Volume of works for the pipe are given in corresponding working report;  
3. მილი დაკრეპებულია ტიპური ალბომით სერიის 3.501.1-144  
Pipe plan and sections are given in separate drawing, with album 3.501.1-144

გეოლოგია / Geology :  
მიწა ნახევრად მკვრივი, ქვიშაღებოვანი ნანარტეხით 5% -  $\varphi=19^\circ$ ,  $C=0.12$  კგ/სმ<sup>2</sup>,  $\rho=1.88$  გ/სმ<sup>3</sup>,  $R_0=2.4$  კგ/სმ<sup>2</sup>.  
Semihard clay, brown, with pebble inclusions 5% -  $\varphi=19^\circ$ ,  $C=0.12$  kgF/sm<sup>2</sup>,  $\rho=1.88$  g/sm<sup>3</sup>,  $R_0=2.4$  kgF/sm<sup>2</sup>.

	ღამკვეთი: საპროექტო-მშენებლო განყოფილება	პროექტის დასახელება: მუშაუბრისა და საბაზისის მშენებლობისათვის, ველისკიხის სოფ. კაპაბეთისა და (ცენტრალურ მაგისტრალაზე სოფ. პერეხის გავლით) გზის რეაბილიტაციისა და მო. პერეხის ხეობა ორი ახალი ხაზი და გადამკვეთის მშენებლობის დაგეგმვა საპროექტ-სახანაპო-დოკუმენტი №GOG/ET/C/045		ნახაზის დასახელება:	რკ/ბ Ø1.50 მ მილის მოწყობა კპ 107+34				
	THE CLIENT: Municipal Development Fund of Georgia (MDF)	Project name: Consulting services for working out of detail project and cost estimate documentations for rehabilitation of road from Velistsikhe to the village Kakabeti (till central highway through the village Cheremiskhevi) and construction of two new bridge crossings over the Cheremi River gorge stream in Gurjaani and Sagarejo Municipalities №GOG/ET/C/045		DRAWING NAME:	Design R.c Ø1.50 m pipe on ch. 107+34				
				მასშტაბი: SCALE:	1:100	ფურცლის ზომა: FORMAT SIZE:	A3	ნახაზი: DRAWING:	7-29

Longitudinal section across the pipe axle ch 109+37



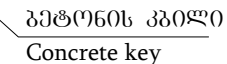
## Plan

(Soil and fill are not shown)



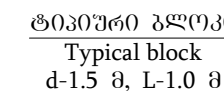
*Notes:*

1. ნახაზზე ყველა ზომა მოცემულია სმ-ში, ხოლო ნიშნულები მ-ში  
Dimensions on this drawing are given in cm, elevations in m;
2. მილის მოწყობის სამუშაოთა მოცულობები მოცემულია შესაბამის მუშა უწყისში  
Volume of works for the pipe are given in corresponding working report;
3. მილი დაპროექტებულია ტიპური ალბომით სერია 3.501.1-144  
Pipe plan and sections are given in separate drawing, with album 3.50.1-144



View 3-3

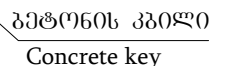
(Fill are not shown)



ქვიშა-ბრეშოვანი ლაბი  
sand-gravel bedding

View 2-2

(Fill are not shown)

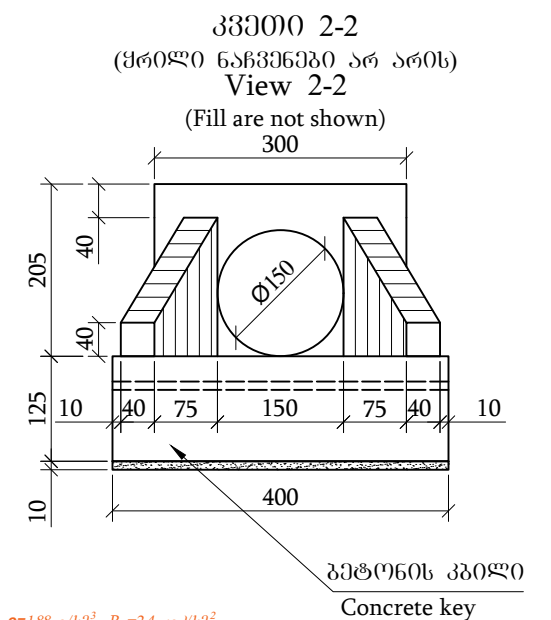
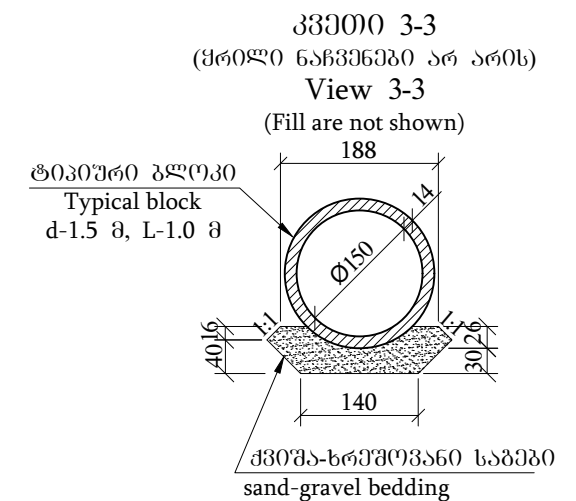
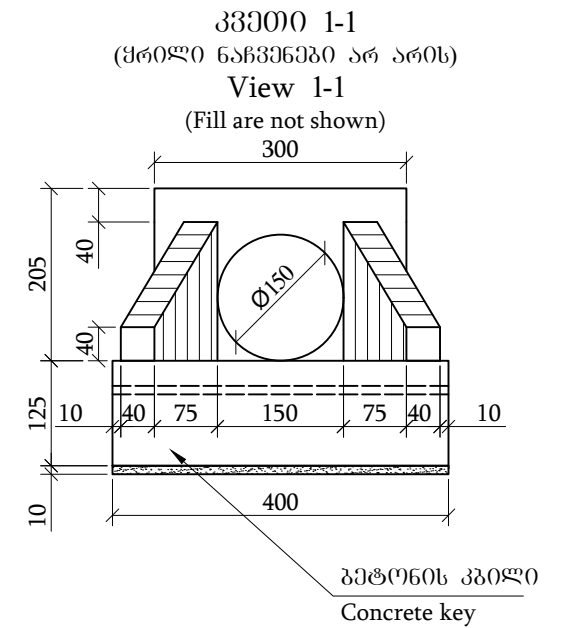


შიხარ ნახვრელ მამარი, მკანის ფერით, კვანძების ჩანარით 5% -  $\varphi=19^\circ$ ,  $C=0.12$  კგ/მ<sup>2</sup>,  $\rho=1.88$  გ/მ<sup>3</sup>,  $R_0=2.4$  კგ/მ<sup>2</sup>.  
Semihard clay, brown, with pebble inclusions 5% -  $\varphi=19^\circ$ ,  $C=0.12$  kgF/sm<sup>2</sup>,  $\rho=1.88$  g/sm<sup>3</sup>,  $R_0=2.4$  kgF/sm<sup>2</sup>.

	<p>დაგეგმვის:</p> <p>საქართველოს მუნიციპალური მდებარეობის ფონდი</p>	<p>პროექტის დახატვმა:</p> <p>პროექტის დახატვის შემოწმების შემდეგ, პროექტის დახატვა ხორციელდება (ანუ, პროექტის დახატვა ხორციელდება პროექტის დახატვის შემდეგ)</p> <p>პროექტის დახატვის შემდეგ, პროექტის დახატვა ხორციელდება (ანუ, პროექტის დახატვა ხორციელდება პროექტის დახატვის შემდეგ)</p> <p>პროექტის დახატვის შემდეგ, პროექტის დახატვა ხორციელდება (ანუ, პროექტის დახატვა ხორციელდება პროექტის დახატვის შემდეგ)</p>	<p>შემოწმების:</p> <p>EXECUTOR:</p> <p>შპს "აბსოლუტ სერვისი" სპ 205256523</p> <p>"ABSOLUTE SERVICE" LTD. ID 205256523</p> <p>ა. თბილისი, ხერმისკის ქ. №40</p> <p>ტელ: +995 322 544882</p> <p>Info@absolutservice.ge</p> <p>Info@absolutservice@gmail.com</p>		<p>სახანაოს დახატვა:</p> <p>DRAWING NAME:</p> <p>მასშტაბი:</p> <p>SCALE:</p> <p>1:100</p> <p>შენიშვნის ზომა:</p> <p>FORMAT SIZE:</p> <p>A3</p> <p>სახანაოს დახატვა:</p> <p>DRAWING:</p> <p>7-30</p>					
	<p>THE CLIENT:</p> <p>Municipal Development Fund of Georgia (MDF)</p>	<p>Project name:</p> <p>Consulting services for working out detail project and cost estimate documentations for rehabilitation of road from Velistsikhe to the village Kakabeti (till central highway through the village Cheremiskhevi) and construction of two new bridge crossings over the Cheremi River gorge stream in Gurjaani and Sagarejo Municipalities. №GOG/ET/C/045</p>								



Longitudinal section across the pipe axle ch 110+55



სპეცპროფილის გეტონის პარაპეტი  
Special profile concrete parapet

300-ის ღერძი  
Pipe axis


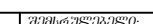
გურჯაანი  
GURJANI

საგარეშო  
SAGAREJO

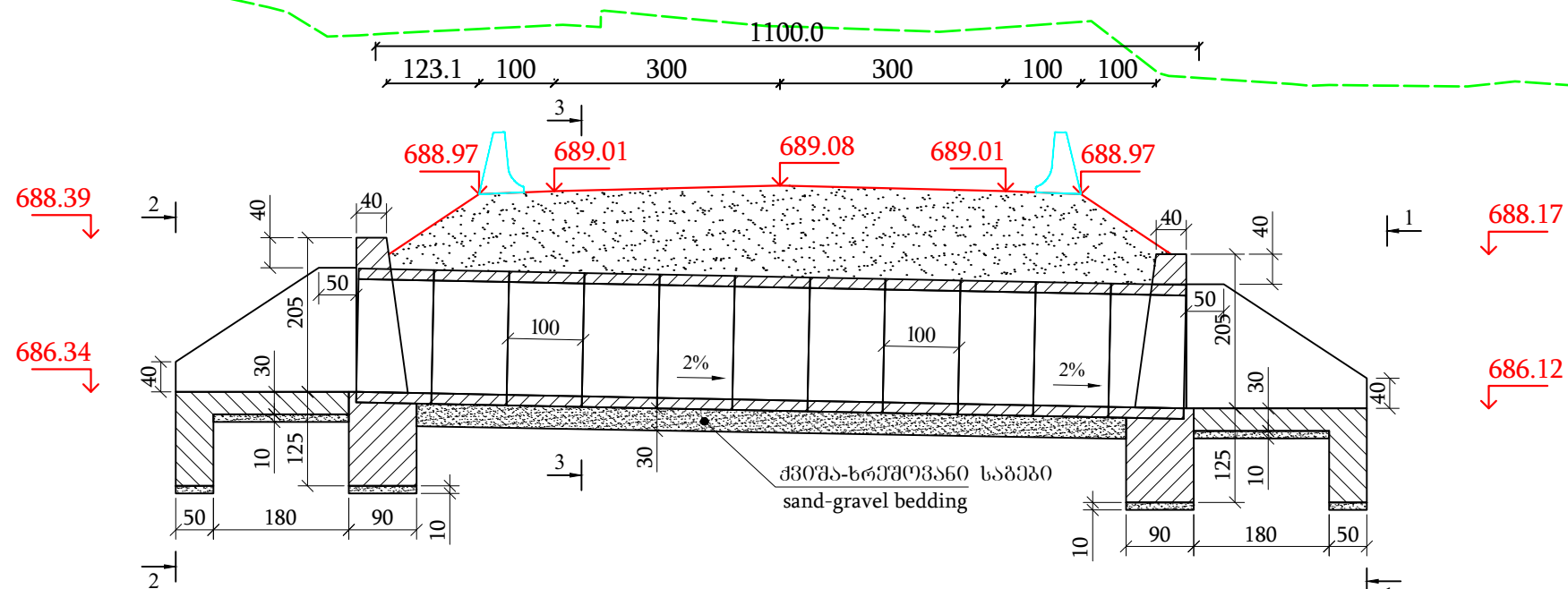
სპეცპროფილის გეტონის პარაპეტი  
Special profile concrete parapet

Pipe plan and sections are given in separate drawing, with album 3.50.1-144

Semihard clay, brown, with pebble inclusions 5% -  $\varphi=19^\circ$ ,  $C=0.12 \text{ kgF/sm}^2$ ,  $\rho=1.88 \text{ g/sm}^3$ ,  $R_0=2.4 \text{ kgF/sm}^2$ .

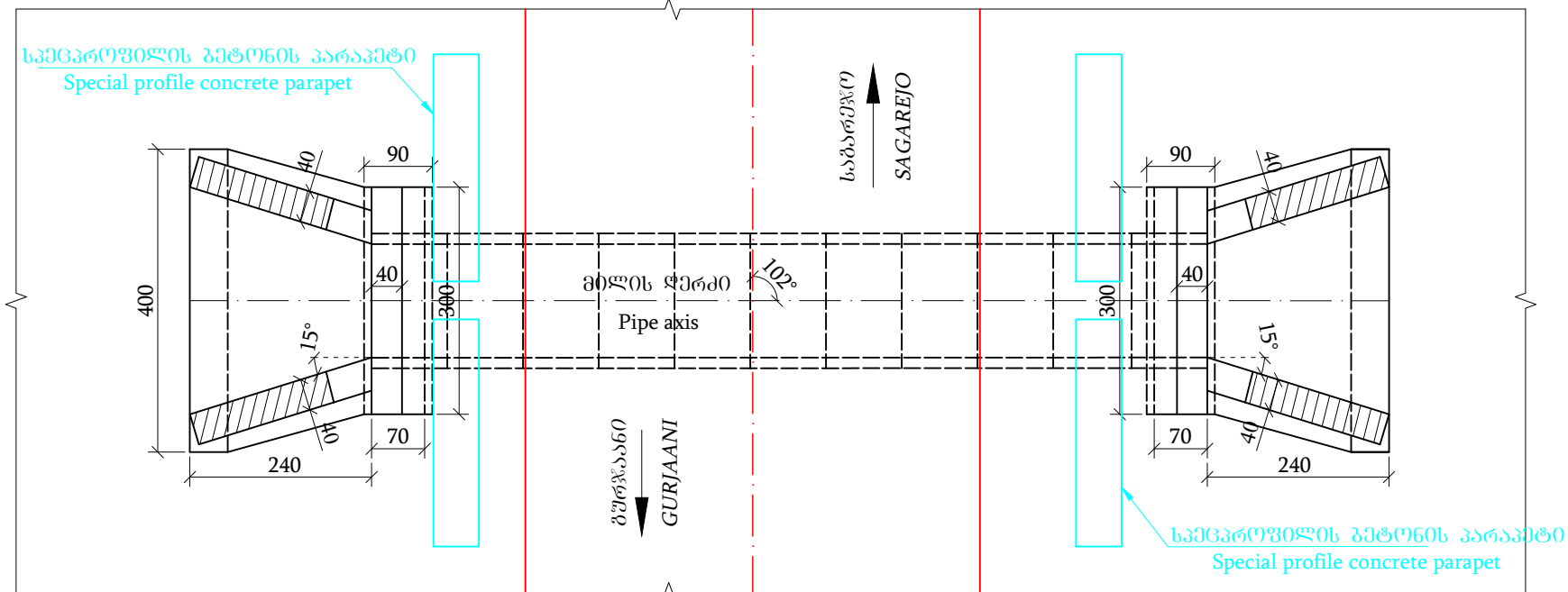
 <div>მშპ/MDF საქართველოს მუნიციპალიტეტების განვითარების ფონდი Municipal Development Fund of Georgia</div>	<div>დაამკვეთი: საქართველოს მუნიციპალიტეტები ბანგოკში არსებითი უფლებით</div>	<div>პროექტის დასახელება: პროექტი "A" და საბურთალოს გზის რეაბილიტაციის პროექტი, ველისტის ქუჩის სერიული გადაკვეთის მოწყობის მიზნით. პროექტი მოიცავს ცენტრალური გზის რეაბილიტაციას და ორ ახალ ხიდზე გადართვის მოწყობას ჩერემის ნაკადის ხეობაში. საპროექტო-საპროექტორისათვის მოცემული ინფორმაცია მომზადებულია N°GOG/ET/C/045</div>	<div>შენიშვნა: EXECUTOR: შპს „აბსოლუტ სერვისი“ სპ. 205256523 "ABSOLUTE SERVICE" LTD: ID 205256523 d. თბილისი, ხერგიანი ქ. N-40 Tbilisi, Khergiani Street #40 საქს/ტელ.: +995 322 544882 Info@absoluteservice.ge SCALE: Info@absoluteservice@gmail.com</div>		<div>ნახაზის დასახელება:</div> <div>DRAWING NAME:</div> <div>მაშშაბი:</div> <div>FORMAT SIZE:</div>	<div>რკ/პ Ø1.50 მ 80წმის მიწვევა პპ 110+55</div> <div>Design R.c Ø1.50 m pipe on ch. 110+55</div>	<div>1:100</div>	<div>შენიშვნის ზომა:</div> <div>A3</div>	<div>ნახაზი:</div> <div>DRAWING:</div>	<div>7-31</div>
	<div>THE CLIENT: Municipal Development Fund of Georgia (MDF)</div>	<div>Project name: Consulting services for working out of detail project and cost estimate documentation for rehabilitation of road from Velistsikhe to the village Kakabeti (till central highway through the village Cheremiskhevi) and construction of two new bridge crossings over the Cheremi River gorge stream in Gurjaani and Sagarejo Municipalities. №GOG/ET/C/045</div>								

Longitudinal section across the pipe axle ch 111+76



## Plan

(Soil and fill are not shown)

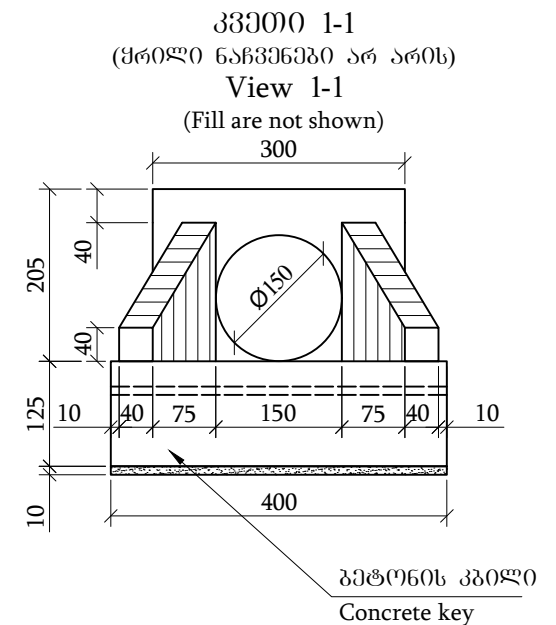


*Notes:*

3. მიწის დაპროექტების ტიპური ალგორითმის სერია 3.501.1-144

**გეოლოგია / Geology :**

Semihard clay, brown, with pebble inclusions 5% -  $\varphi=19^\circ$ ,  $C=0.12 \text{ kgF/sm}^2$ ,  $\rho=1.88 \text{ g/sm}^3$ ,  $R_0=2.4 \text{ kgF/sm}^2$ .

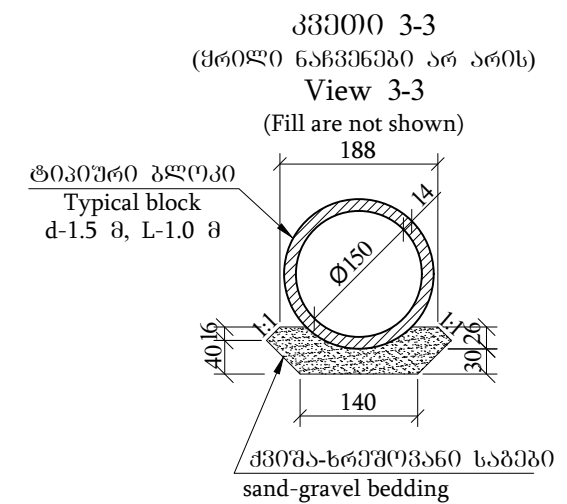


33000 1-1

(ყრილი ნაჩვენები არ არის)

View 1-1

(Fill are not shown)



333000 3-3

(**ყრილი ნაჩვენები არ არის**)

View 3-3

(Fill are not shown)

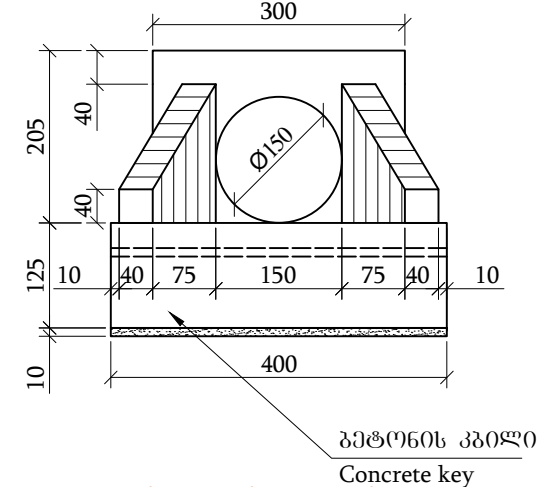
ტიპური ბლოკი  
Typical block  
d-1.5 მ, L-1.0 მ

333000 2-2

(ყრილი ნაჩვენები არ არის)

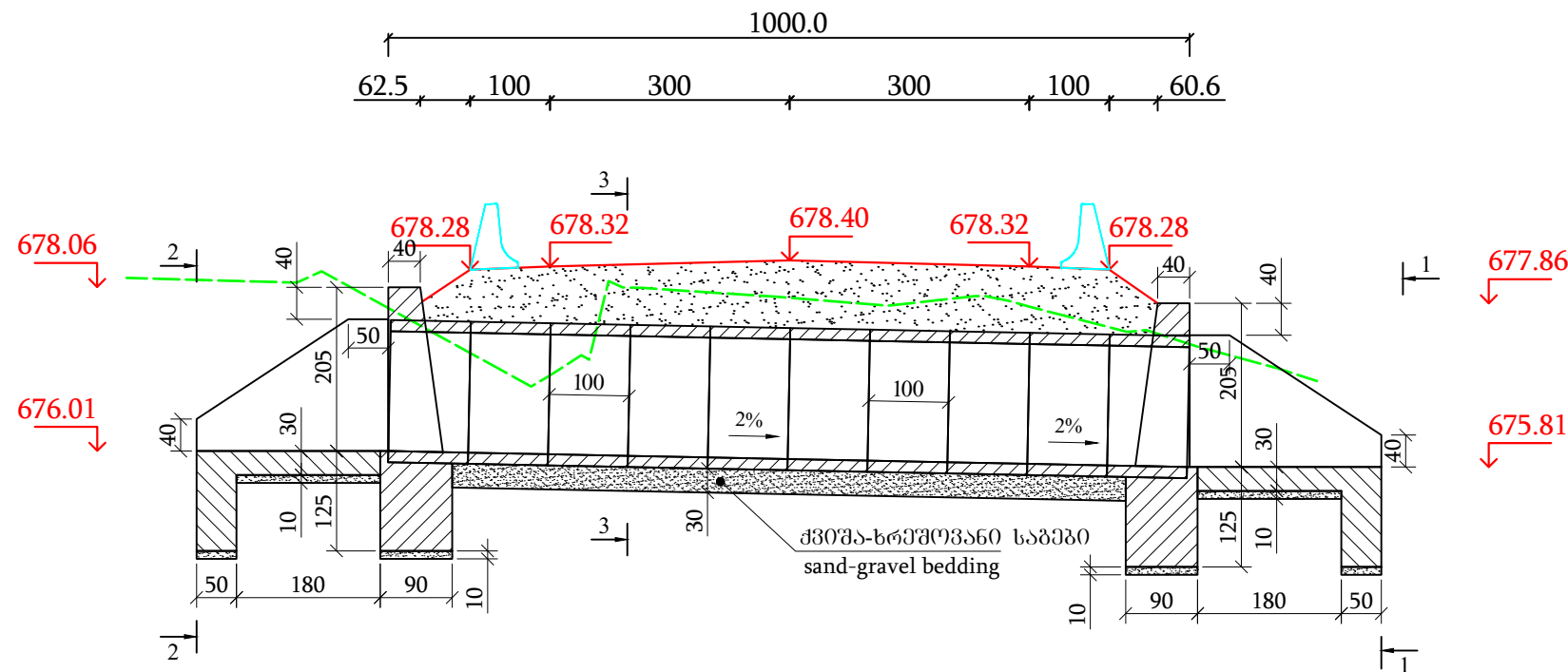
View 2-2

(Fill are not shown)

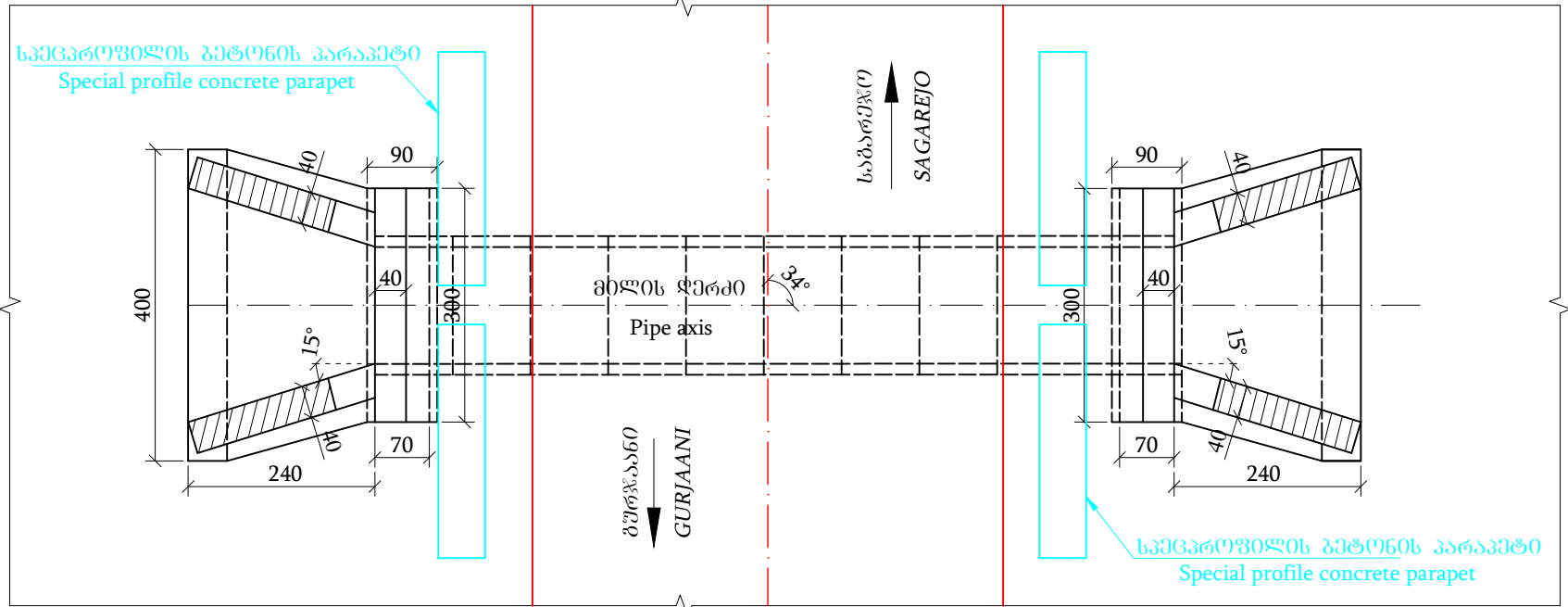
[illegible]

ბრძივი ზრდილი მილის ღერძის გასწვრივ პპ 113+62

Longitudinal section across the pipe axle ch 113+62



ბ ე ბ მ ა  
(ფრთხილი ნახევრები არ არის)  
Plan  
(Soil and fill are not shown)



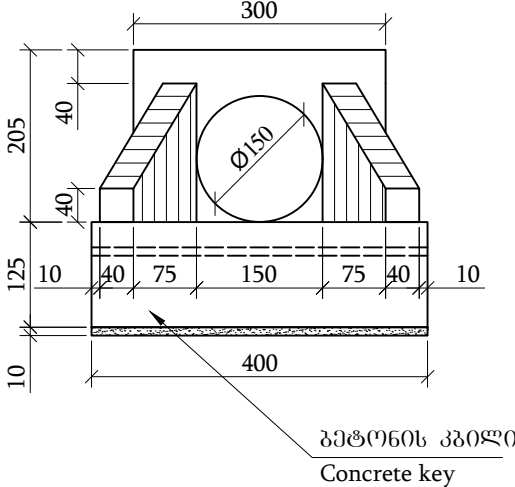
შენიშვნა:

Notes:

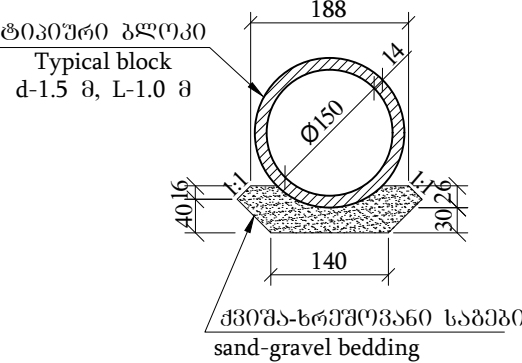
- ნახაზზე ყველა ზომა მოცემულია სმ-ში, ხოლო ნიშნულები მ-ში
  - მილის მოწყობის სამუშაოების მოცულობები მოცემულია შესაბამის მუშა უწყისში
  - მილი დაკრძალულია ტიპური ალბომით სერია 3.501.1-144
- Pipe plan and sections are given in separate drawing, with album 3.50.1-144

გეოლოგია / Geology :  
მიწა ნახევრად მკვრივი, ქვიშა-ხრეშოვანი, ნარევიანობა 5% -  $\varphi=19^\circ$ ,  $C=0.12$  კგ/სმ<sup>2</sup>,  $\rho=1.88$  გ/სმ<sup>3</sup>,  $R_0=2.4$  კგ/სმ<sup>2</sup>.  
Semi-hard clay, brown, with pebble inclusions 5% -  $\varphi=19^\circ$ ,  $C=0.12$  kgF/sm<sup>2</sup>,  $\rho=1.88$  g/sm<sup>3</sup>,  $R_0=2.4$  kgF/sm<sup>2</sup>.

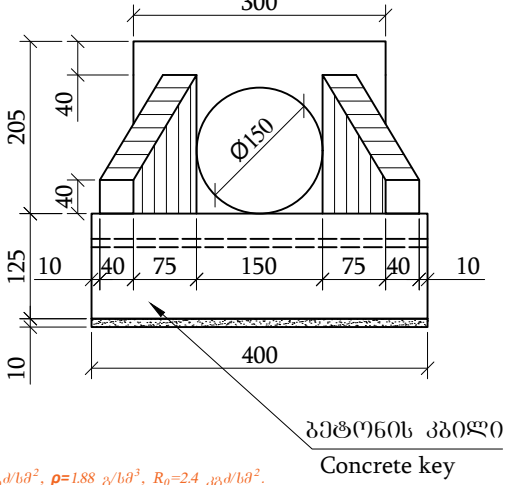
კვეთი 1-1  
(ფრთხილი ნახევრები არ არის)  
View 1-1  
(Fill are not shown)



კვეთი 3-3  
(ფრთხილი ნახევრები არ არის)  
View 3-3  
(Fill are not shown)



კვეთი 2-2  
(ფრთხილი ნახევრები არ არის)  
View 2-2  
(Fill are not shown)



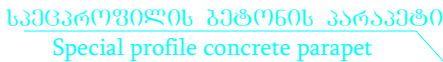
	<p>დამკვეთი: საპროექტო-მშენებლო განყოფილება</p> <p>THE CLIENT: Municipal Development Fund of Georgia (MDF)</p>	<p>პროექტის დასახელება: გზის რეაბილიტაციის და მ. ზედაპირის მოწყობის პროექტი (გზის რეაბილიტაციის და მ. ზედაპირის მოწყობის პროექტი) სერია 3.501.1-144</p> <p>Project name: Consulting services for working out of detail project and cost estimate documentations for rehabilitation of road from Velitsikhe to the village Kakabeti (till central highway through the village Cheremikhevi) and construction of two new bridge crossings over the Cheremi River gorge stream in Gurjaani and Sagarejo Municipalities №GOG/ET/C/045</p>	<p>შემსრულებელი: EXECUTOR: შპს "აბსოლუტ სერვისი" სპ 205256523 "ABSOLUTE SERVICE" LTD: ID 205256523 მ. თბილისი, ხერგიანის ქ. №40 Tbilisi, Khergiani Street #40 ტელ/ელ: +995 322 544882 Info@absolutservice.ge; Infoabsolutservice@gmail.com</p>		<p>ნახაზის დასახელება:</p> <p>DRAWING NAME:</p> <p>მასშტაბი: SCALE:</p>	<p>რკ/პ 1.50 მ მილის მოწყობა პპ 113+62</p> <p>Design R.c Ø1.50 m pipe on ch. 113+62</p> <p>1:100</p> <p>ფურცლის ზომა: FORMAT SIZE:</p> <p>A3</p> <p>ნახაზი: DRAWING:</p> <p>7-33</p>
--	--	---	--	--	---	--



Longitudinal section across the pipe axle ch 113+62



## Plan

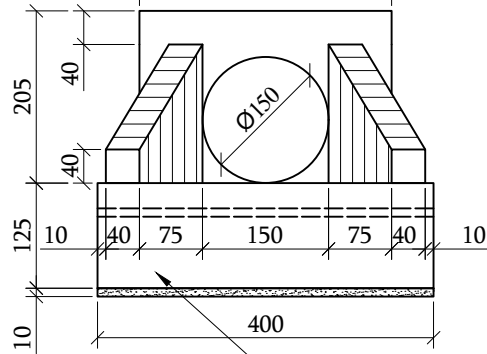


*Notes:*

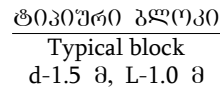
- Dimensions on this drawing are given in cm, elevations in m;

Volume of works for the pipe are given in corresponding working report;

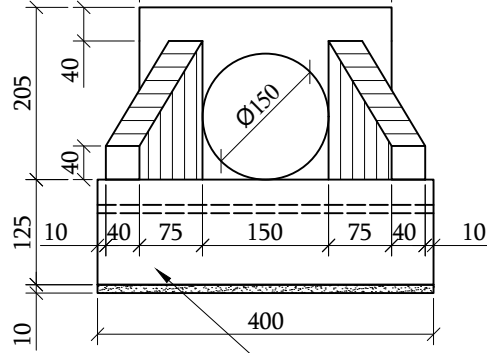
Pipe plan and sections are given in separate drawing, with album 3.50.1-144



(ყრილი ნაჩვენები არ არის)



(ყრილი ნაჩვენები არ არის)



გეოლოგია / Geology :

Semihard clay, brown, with pebble inclusions 5% -  $\varphi=19^\circ$ ,  $C=0.12$  კგ/სმ<sup>2</sup>,  $\rho=1.88$  გ/სმ<sup>3</sup>,  $R_0=2.4$  კგ/სმ<sup>2</sup>.

**მშპ/МДФ**  
საპროექტო და მშენებლობის  
სამსახური  
Municipal Development Fund of Georgia


**THE CLIENT:**  
Municipal Development Fund of Georgia (MDF)

პროექტის დასახელება:

Project name: Consulting services for working out of detail project and cost estimate documentations for rehabilitation of road from Velistsikhe to the village Kakabeti (till central highway through the village Cheremiskhevi) and construction of two new bridge crossings over the Cheremi River gorge stream in Gurjaani and Sagarejo Municipalities N:GOG/ET/C/045

შემოსრ უღებელი

EXECUTOR:  
შპს „აბსოლუტ სერვისი“ სპ 205256523  
"ABSOLUTE SERVICE" LTD: ID 205256523  
დ. თბილისი, ხერგიანის ქ. №40  
Tbilisi, Kherghiani Street #40  
ტელ/Tel: +995 322 544882  
Info@absoluteservice.ge;  
Infoabsoluteservice@gmail.com



ნახაზის  
დასახელება:

DRAWING  
NAME:

**მასშტაბი:**

რკ/ზ Ø1.50 მ მიწის მოწმობა პპ 120+56

Design R.c Ø1.50 m pipe on ch. 120+56

	3766
--	------

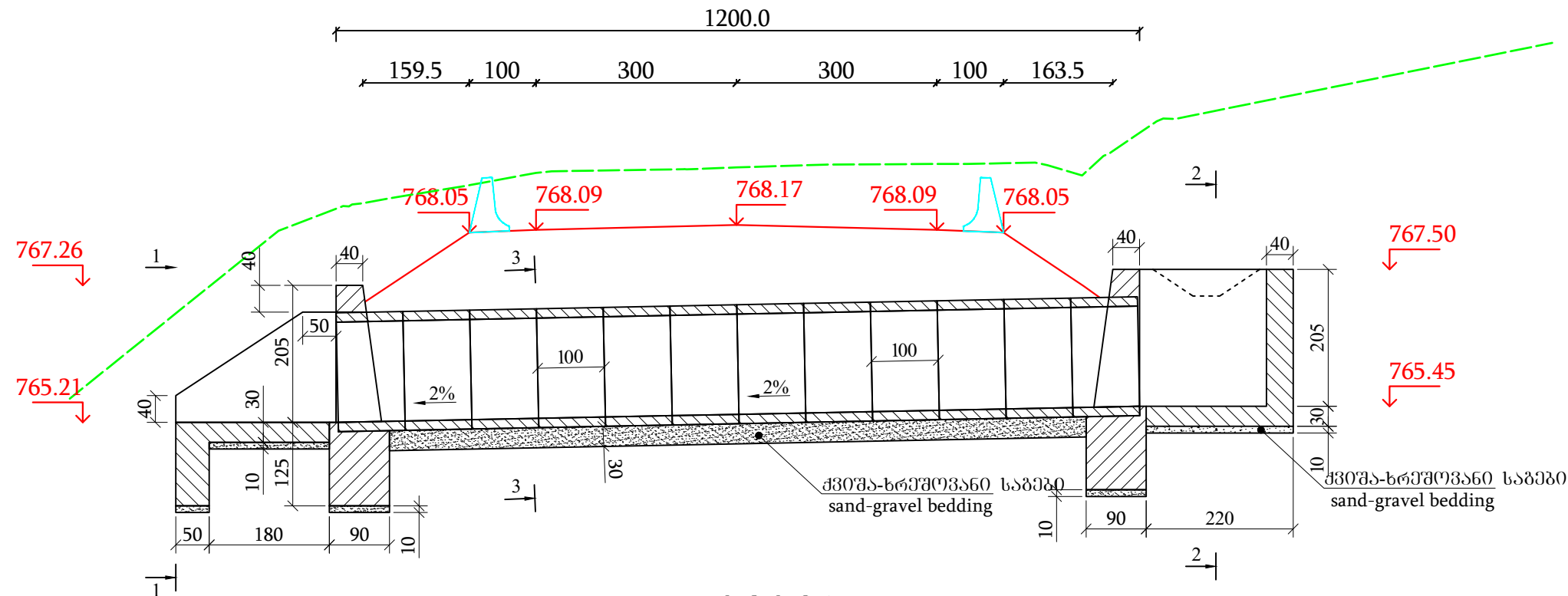
**FORMAT SIZE:**

43

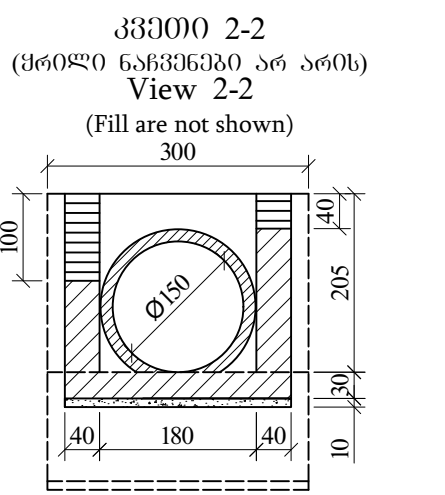
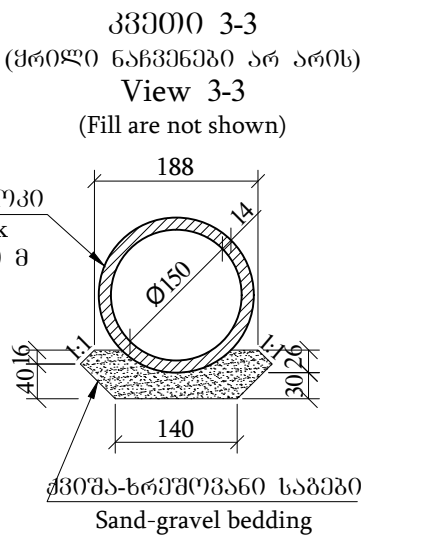
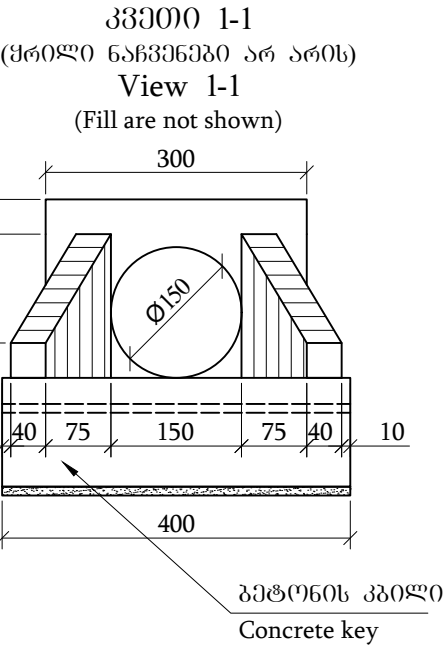
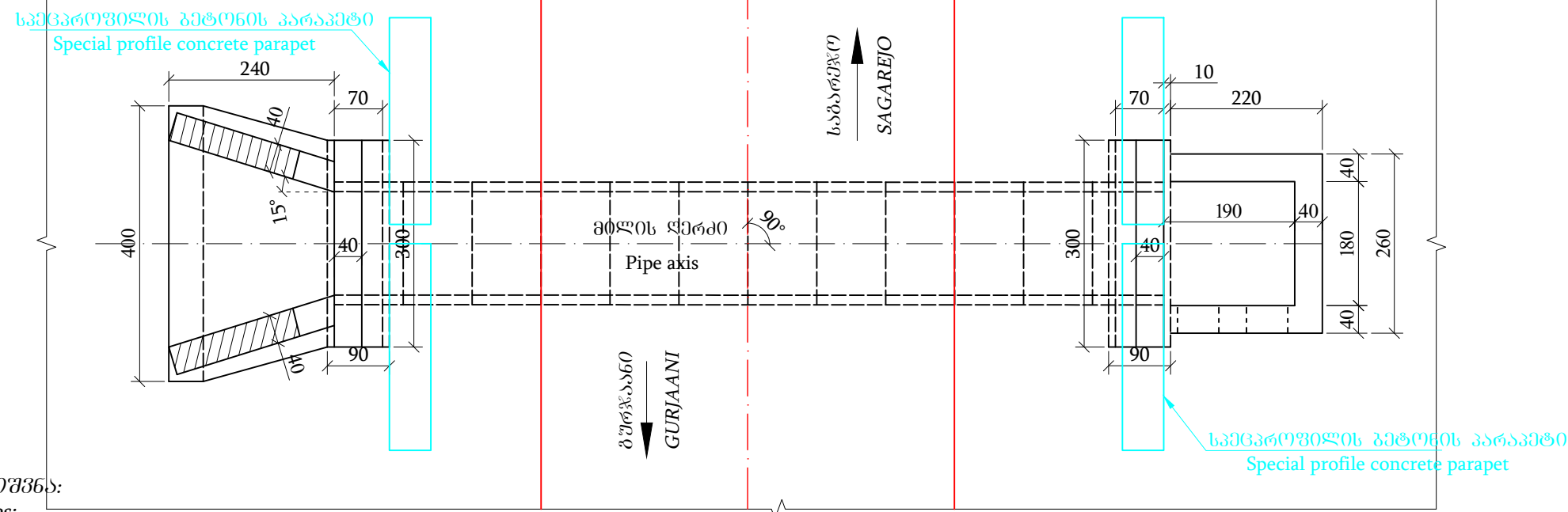
*DRAWING:*

54

ბრძოვი ჭრილი მილის ღერძის გასწვრივ პპ 132+40  
Longitudinal section across the pipe axle ch 132+40




გ ე გ მ ა  
(ყრილი ნაწვენები არ არის)  
P l a n  
(Soil and fill are not shown)

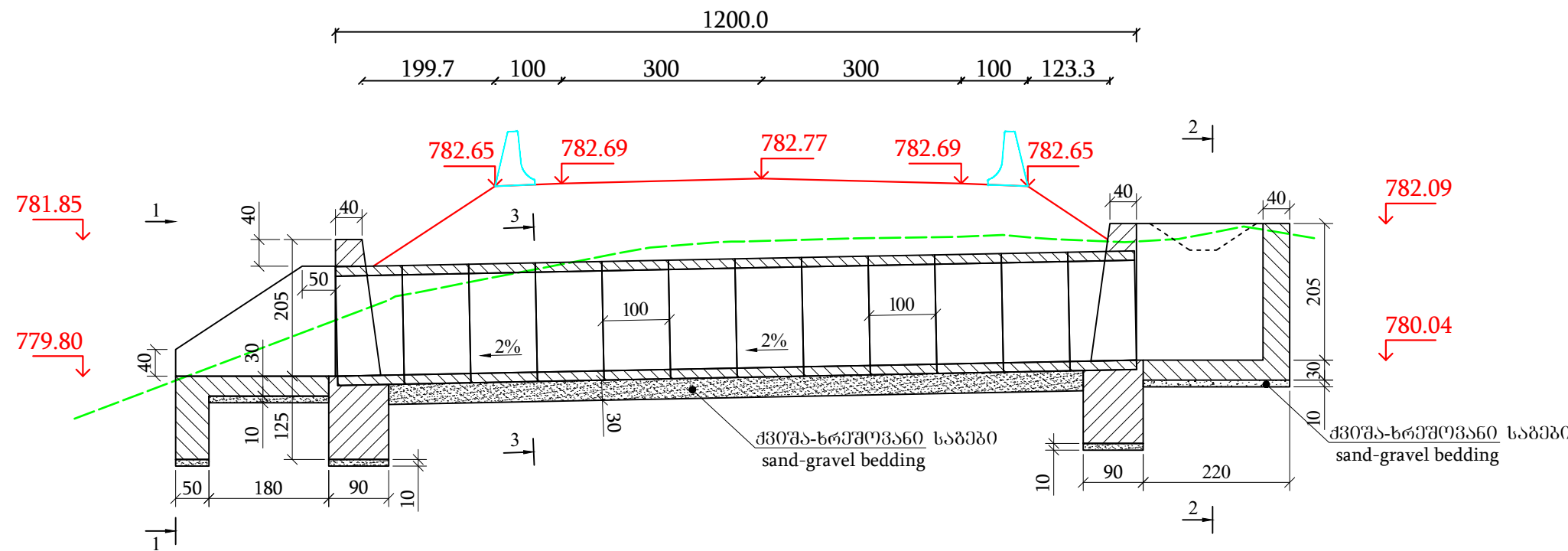


შენიშვნა:  
Notes:  
1. ნახაზზე ყველა ზომა მოცემულია სმ-ში, სიღრმეები მ-ში  
Dimensions on this drawing are given in cm, elevations in m;  
2. მილის მოწყობის სამუშაოთა მოცულობები მოცემულია შესაბამის მუშა უწყისში  
Volume of works for the pipe are given in corresponding working report;  
3. მილი დაარეგისტრირებულია ტიპური ალგორითმით სერია 3.501.1-144  
Pipe plan and sections are given in separate drawing, with album 3.50.1-144

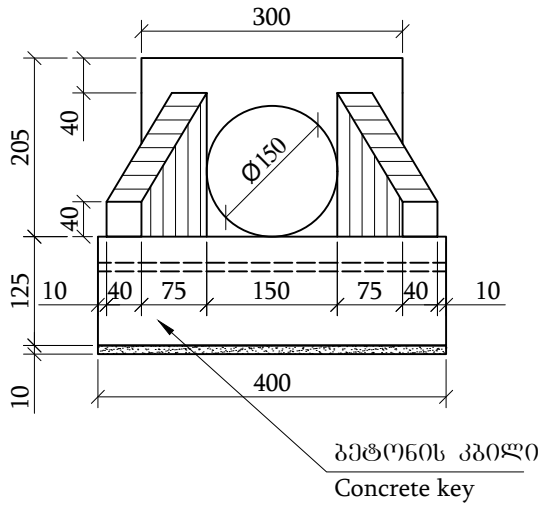
გეოლოგია / Geology :  
თიხა ნახევრად მკაფიო, ქვიშის შემცვენი, კვანძების ჩანართებით 5% -  $\varphi=19^\circ$ ,  $C=0.12$  კგ/სმ<sup>2</sup>,  $\rho=1.88$  გ/სმ<sup>3</sup>,  $R_0=2.4$  კგ/სმ<sup>2</sup>.  
Semi-hard clay, brown, with pebble inclusions 5% -  $\varphi=19^\circ$ ,  $C=0.12$  kgF/sm<sup>2</sup>,  $\rho=1.88$  g/sm<sup>3</sup>,  $R_0=2.4$  kgF/sm<sup>2</sup>.

 საპროექტო-მშენებლო განყოფილება საპროექტო-მშ
---

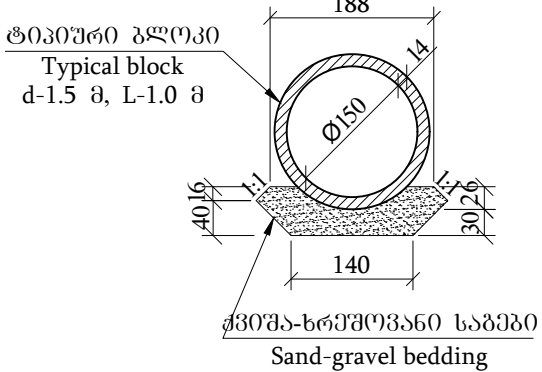
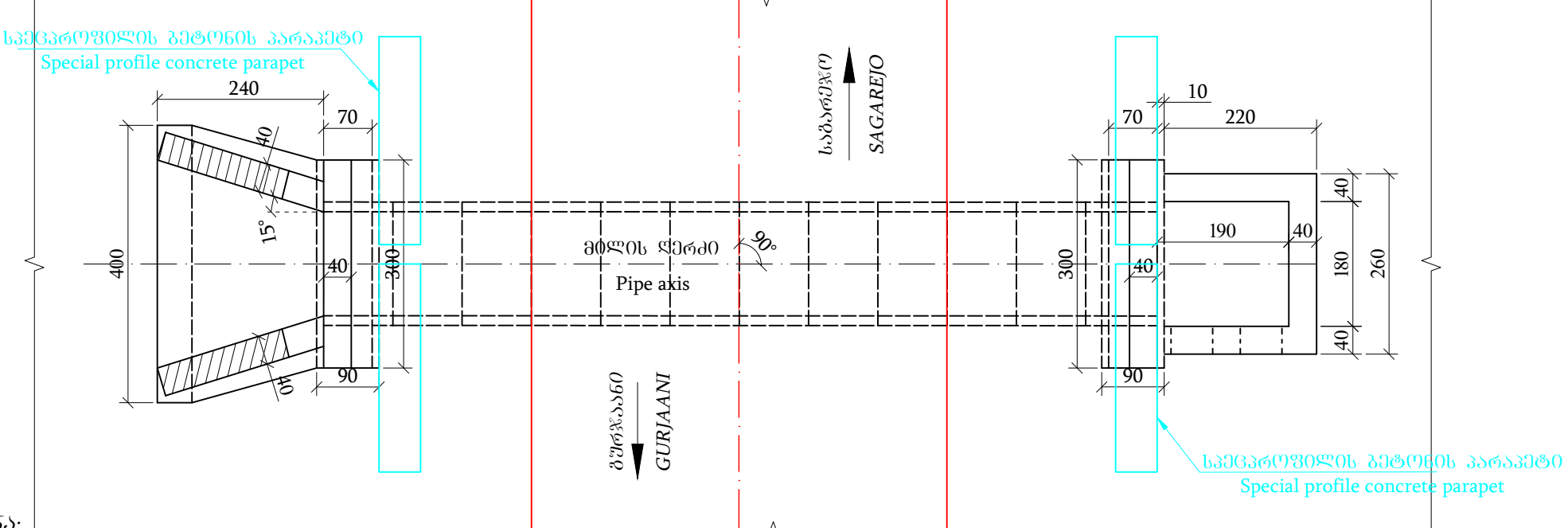
ბრძოვი ჭრილი მილის ღერძის გასწვრივ პპ 140+98  
Longitudinal section across the pipe axle ch 140+98



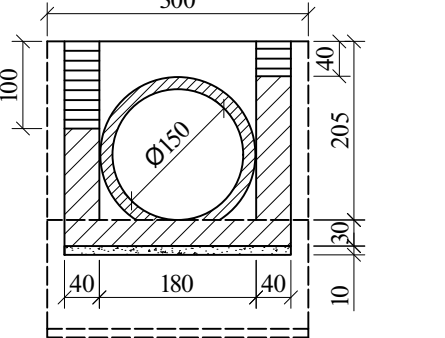
პედიტი 1-1  
(ფრდილი ნაჩვენები არ არის)  
View 1-1  
(Fill are not shown)



გ ე გ ე ა  
(ფრდილი ნაჩვენები არ არის)  
P l a n  
(Soil and fill are not shown)



პედიტი 2-2  
(ფრდილი ნაჩვენები არ არის)  
View 2-2  
(Fill are not shown)




შენიშვნა:  
Notes:  
1. ნახაზზე ყველა ზომა მოცემულია სმ-ში, სიღრმეები მ-ში  
Dimensions on this drawing are given in cm, elevations in m;  
2. მილის მოწყობის სამუშაოთა მოცულობები მოცემულია შესაბამის მუშა უწყისში  
Volume of works for the pipe are given in corresponding working report;  
3. მილი დაერთმტებულია ტიპური ალგორითი სერი 3.501.1-144  
Pipe plan and sections are given in separate drawing, with album 3.50.1-144

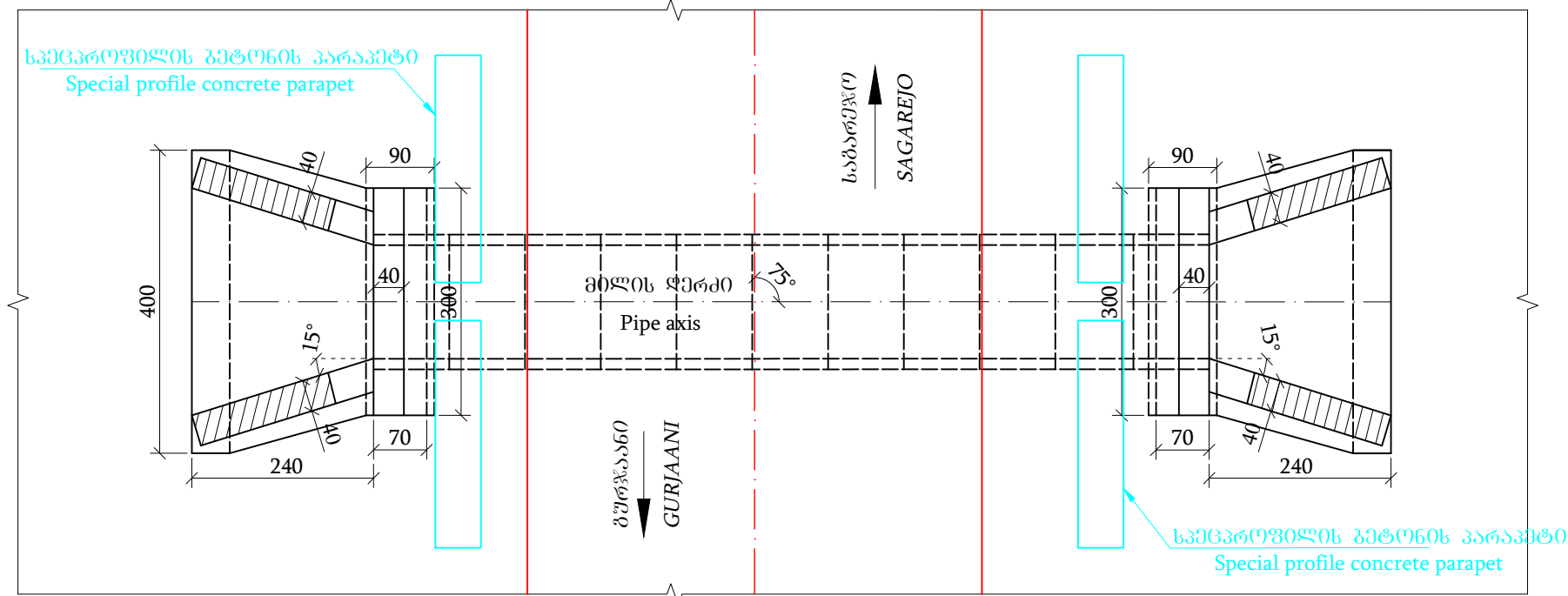
გეოლოგია / Geology :  
მიხა ნახევრად მადარი, მადარის ქვიშა, კვანძების ნაერთობით 5% -  $\varphi=19^\circ$ ,  $C=0.12$  კგ/სმ<sup>2</sup>,  $\rho=1.88$  გ/სმ<sup>3</sup>,  $R_0=2.4$  კგ/სმ<sup>2</sup>.  
Semihard clay, brown, with pebble inclusions 5% -  $\varphi=19^\circ$ ,  $C=0.12$  kgF/sm<sup>2</sup>,  $\rho=1.88$  g/sm<sup>3</sup>,  $R_0=2.4$  kgF/sm<sup>2</sup>.



გრძივი ზრდილი მიწის ღერძის გასწვრივ პპ 145+20  
Longitudinal section across the pipe axle ch 145+20



გ მ ბ მ ა  
(ჰრილი ნაჰმენი არ არის)  
P l a n  
(Soil and fill are not shown)



შპს 03363:

*Notes:*

1. ნახაზზე ყველა ზომა მოცემულია სმ-ში, ხოლო ნიშნულები მ-ში  
Dimensions on this drawing are given in cm, elevations in m;

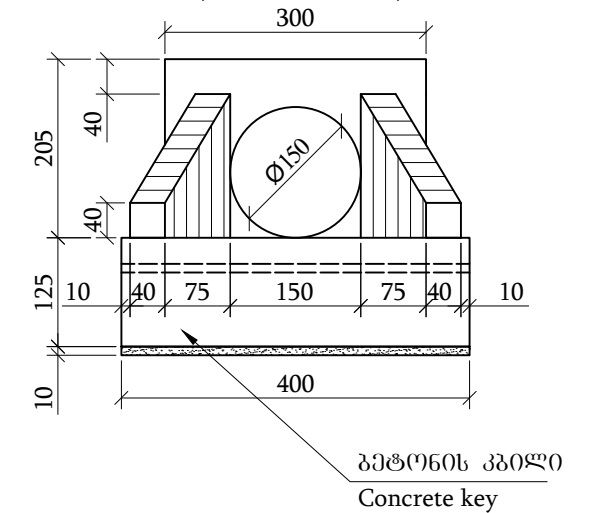
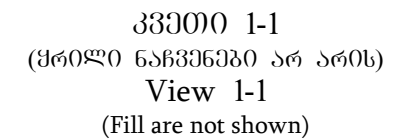
Dimensions on this drawing are given in cm, elevations in m;

2. მიღის მოწყობის სამუშაოთა მოცულობები მოცემულია შესაბამის მუშა უწყისში

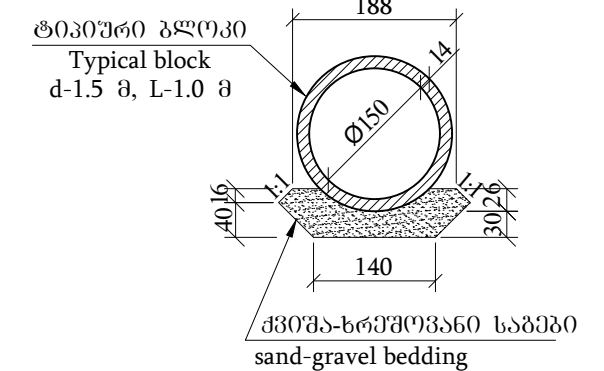
Volume of works for the pipe are given in corresponding working report;

3. მილი დაკრძმტმშულია ტიპიური ალბომით სერიას 3.501.1-144

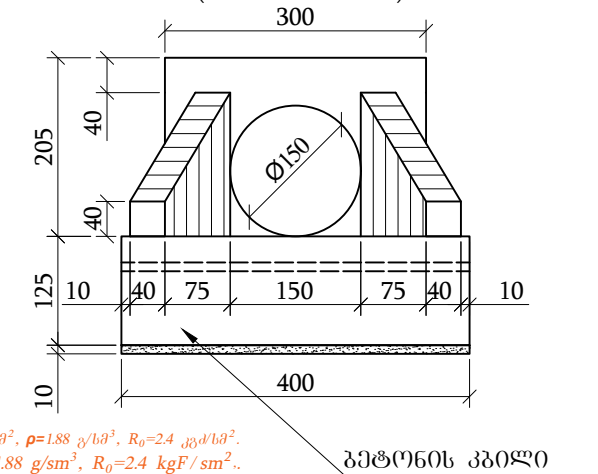
Pipe plan and sections are given in separate drawing, with album 3.50.1-144



კვეთი 3-3  
(ქრილი ნაწილები არ არის)  
View 3-3  
(Fill are not shown)



ვერტიკული 2-2  
(გვერდი ნახევრები არ არის)  
View 2-2  
(Fill are not shown)

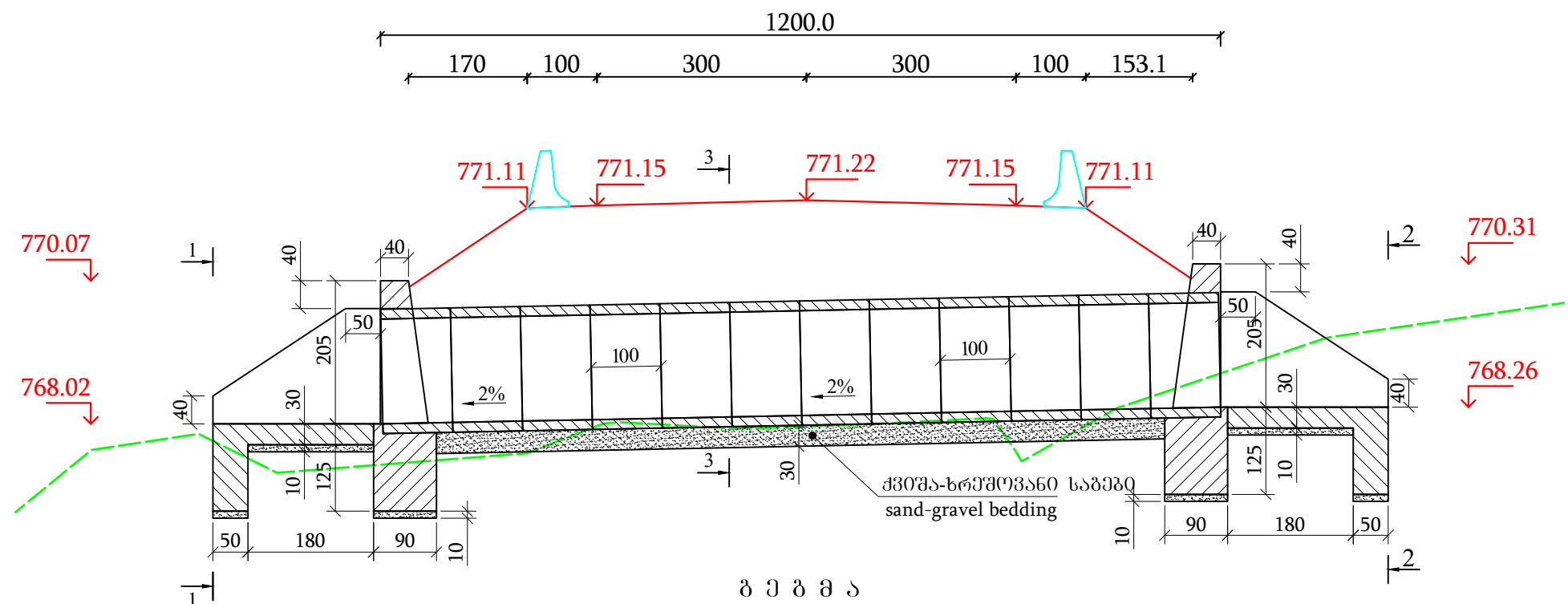


გეოლოგია / Geology :

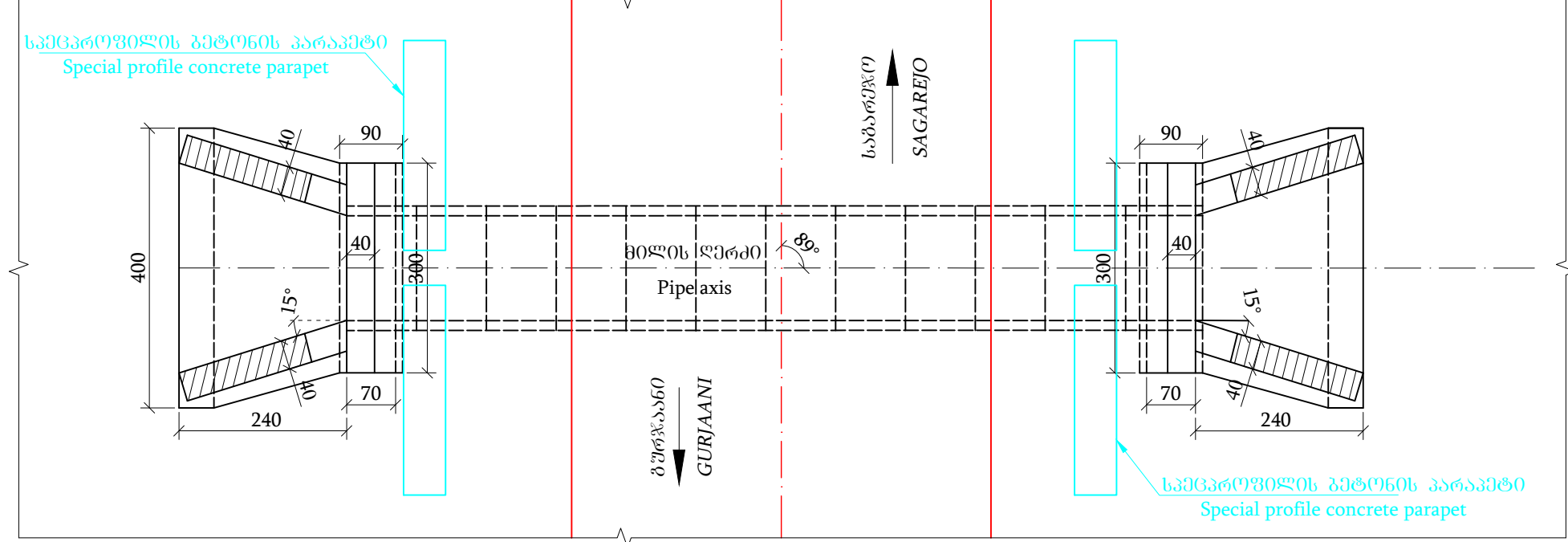
თიხა ნახევრად მარბრე, მკვეთრი, მკვეთრი ნაწარმებით 5% -  $\varphi=19^\circ$ ,  $C=0.12$  კგ/მ<sup>2</sup>,  $\rho=1.88$  გ/მ<sup>3</sup>,  $R_0=2.4$  კგ/მ<sup>2</sup>.  
Semihard clay, brown, with pebble inclusions 5% -  $\varphi=19^\circ$ ,  $C=0.12$  kgF/sm<sup>2</sup>,  $\rho=1.88$  g/sm<sup>3</sup>,  $R_0=2.4$  kgF/sm<sup>2</sup>.

[illegible]

ბრძივი ჰორიზონტალური მონტაჟის გეგმა სპ 146+02  
Longitudinal section across the pipe axle ch 146+02



გ ე გ მ ა  
(ფილი ნაჩვენებია არ არის)  
P l a n  
(Soil and fill are not shown)

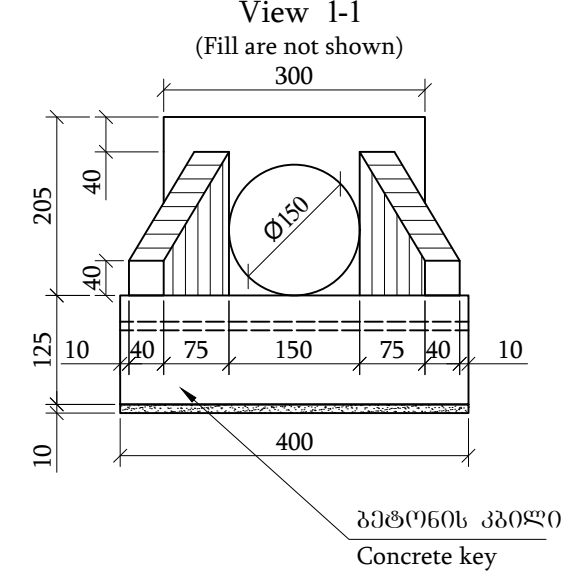


შენიშვნა:

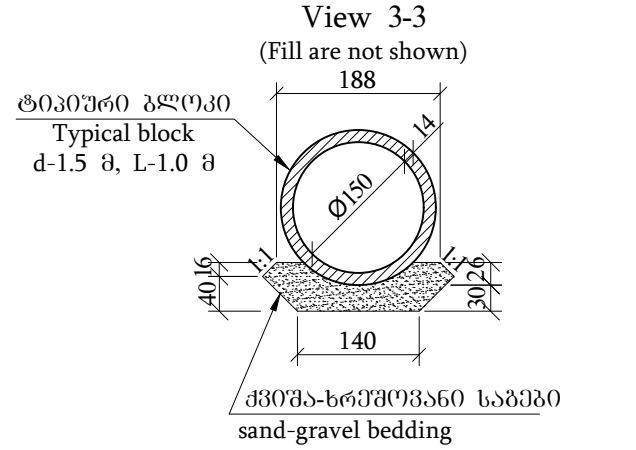
Notes:

- ნახაზზე ყველა ზომა მოცემულია სმ-ში, სიღრმეები მ-ში  
Dimensions on this drawing are given in cm, elevations in m;
- მილის მოწყობის სამუშაოები მოცემულია შესაბამის მუშა უწყობში  
Volume of works for the pipe are given in corresponding working report;
- მილი დაარსებულია ტიპური ალგორითმით სერია 3.501.1-144  
Pipe plan and sections are given in separate drawing, with album 3.50.1-144

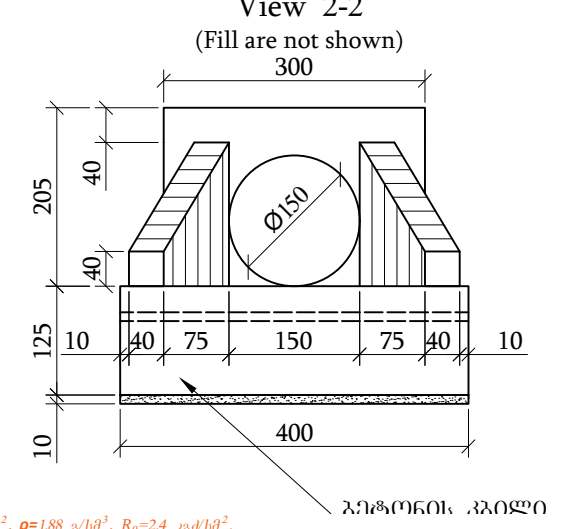
კვეთი 1-1  
(ფილი ნაჩვენებია არ არის)  
View 1-1  
(Fill are not shown)



კვეთი 3-3  
(ფილი ნაჩვენებია არ არის)  
View 3-3  
(Fill are not shown)

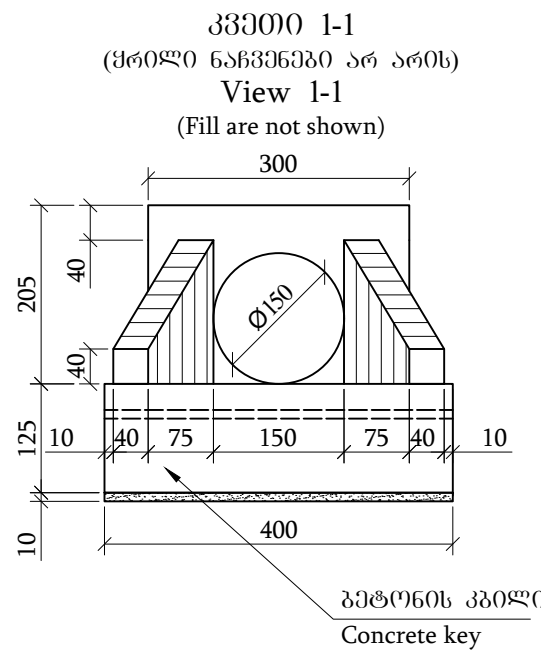
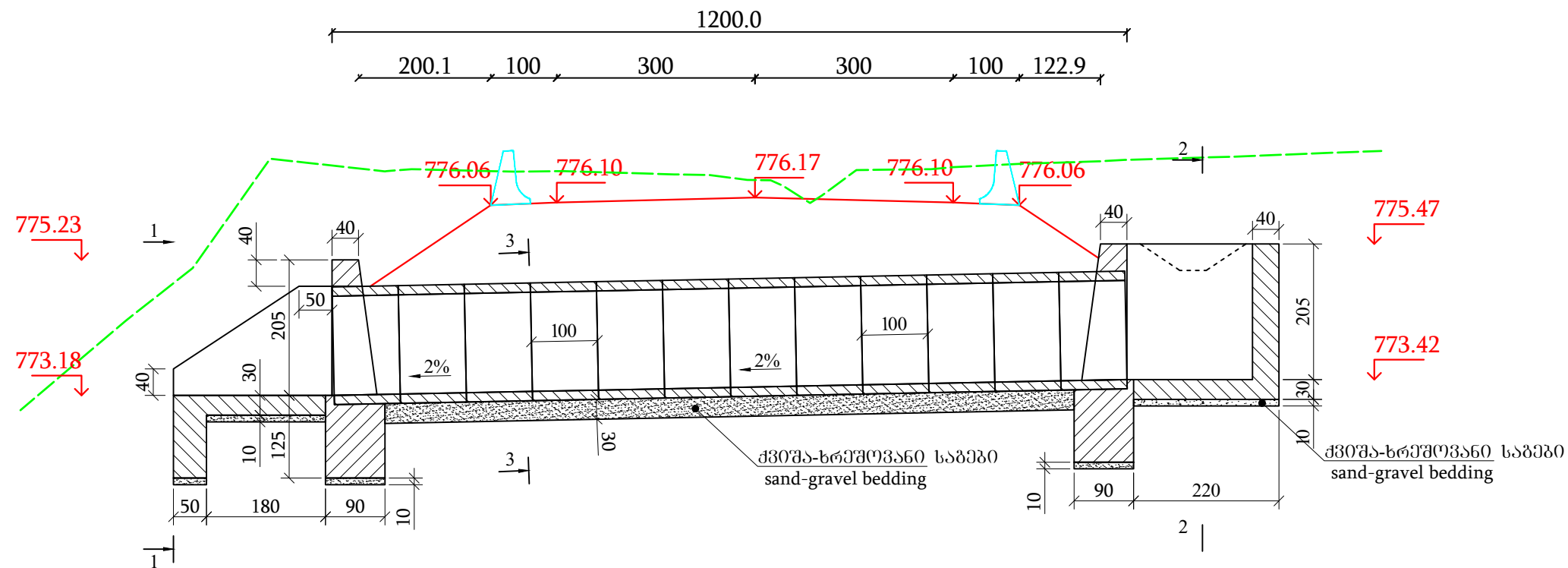


კვეთი 2-2  
(ფილი ნაჩვენებია არ არის)  
View 2-2  
(Fill are not shown)

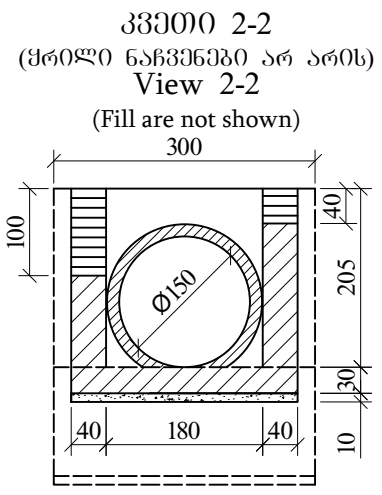
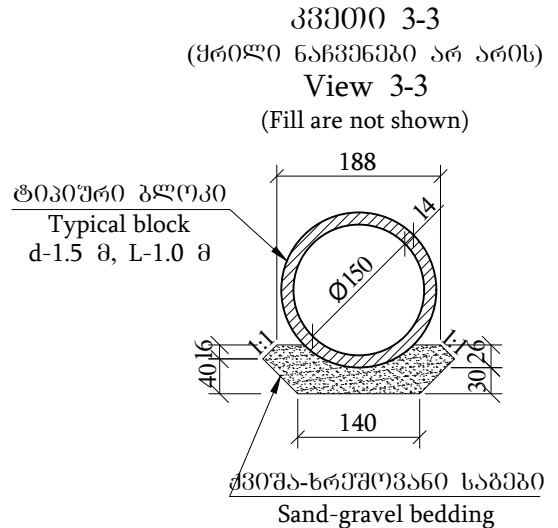
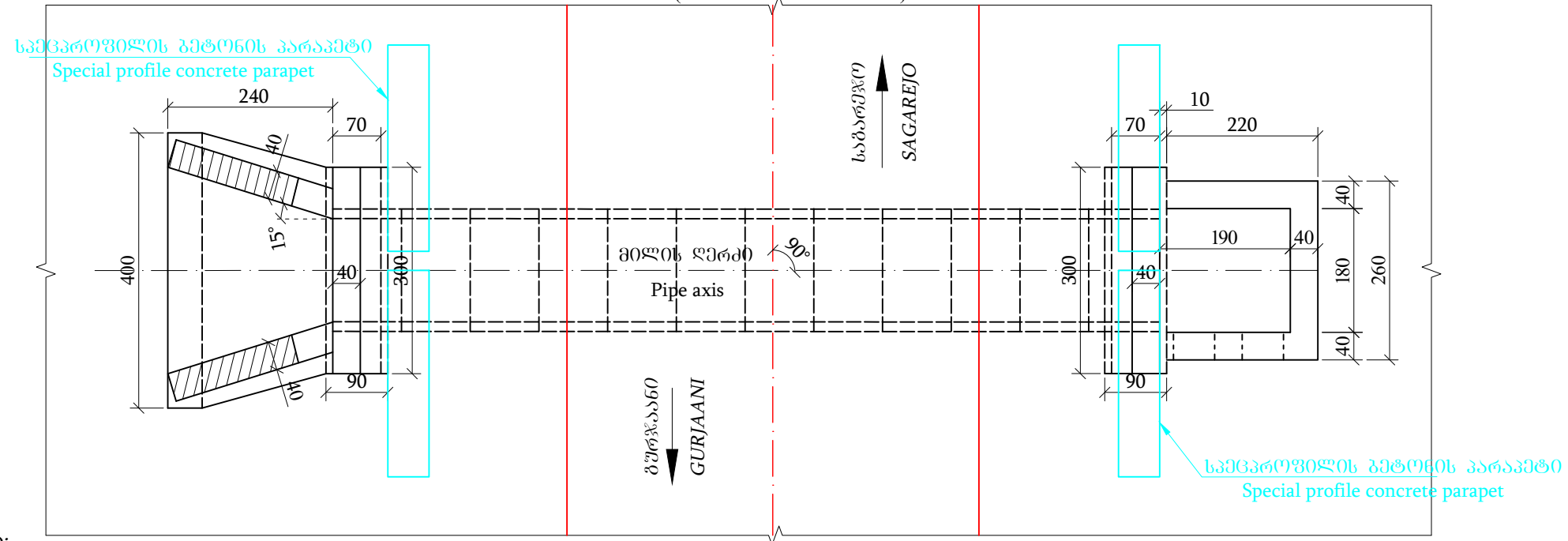


გეოლოგია / Geology :  
მიწა ნახევრად მკვრივი, ქვიშა-ხრეშოვანი, მინერალიზაცია 5% -  $\varphi=19^\circ$ ,  $C=0.12$  კგ/სმ<sup>2</sup>,  $\rho=1.88$  გ/სმ<sup>3</sup>,  $R_0=2.4$  კგ/სმ<sup>2</sup>.  
Semi-hard clay, brown, with pebble inclusions 5% -  $\varphi=19^\circ$ ,  $C=0.12$  kgF/sm<sup>2</sup>,  $\rho=1.88$  g/sm<sup>3</sup>,  $R_0=2.4$  kgF/sm<sup>2</sup>.

ბრძოვი ჰრილი მილის ღერძის გასწვრივ პპ 148+20  
Longitudinal section across the pipe axle ch 148+20



გ გ გ გ ა  
(ფილი ნაჩვენებია არ არის)  
Plan  
(Soil and fill are not shown)

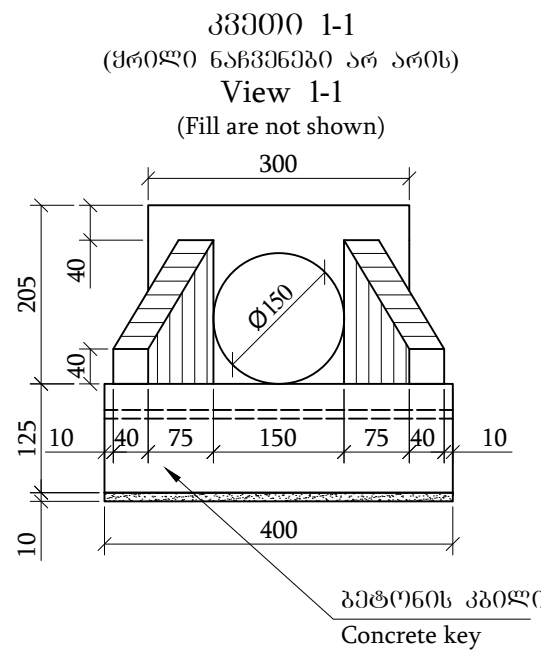
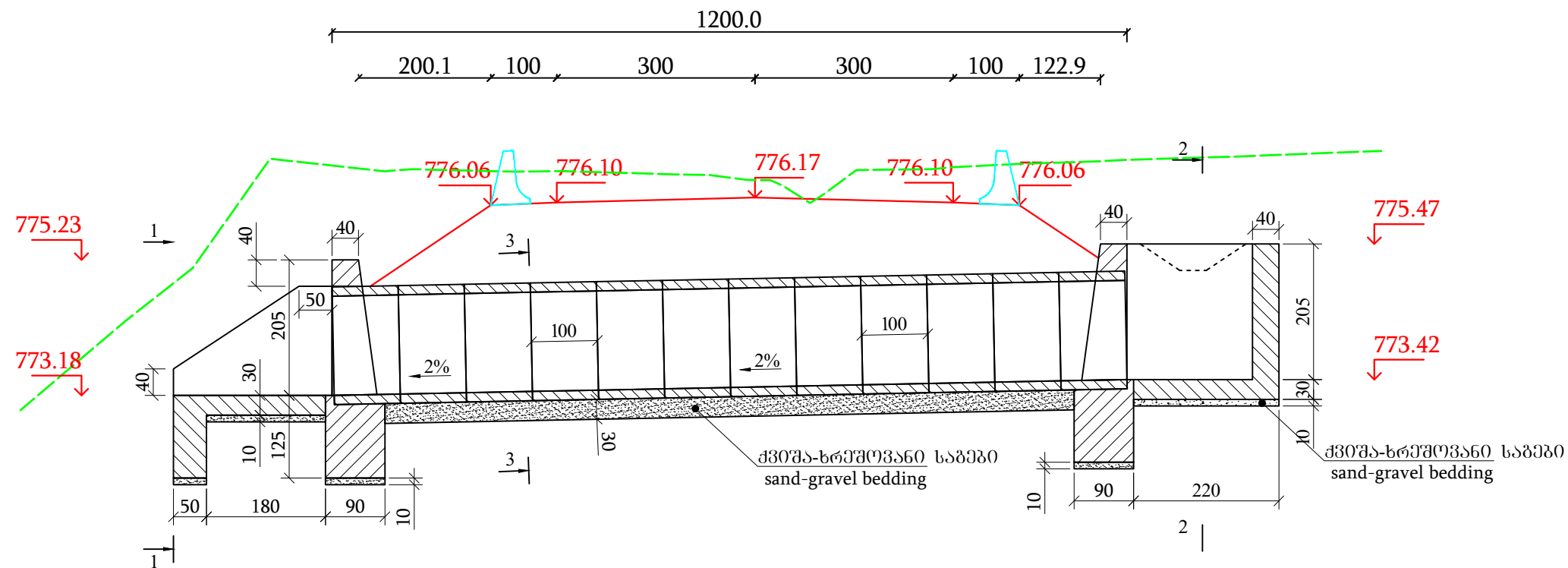


შენიშვნა:  
Notes:  
1. ნახაზზე ყველა ზომა მოცემულია სმ-ში, ხოლო ნიშნულები მ-ში  
Dimensions on this drawing are given in cm, elevations in m;  
2. მილის მოწყობის სამუშაოთა მოცულობები მოცემულია შესაბამის გეგმა უწყისში  
Volume of works for the pipe are given in corresponding working report;  
3. მილი დაკრძალულია ტიპური ალბომით სერიის 3.501.1-144  
Pipe plan and sections are given in separate drawing, with album 3.50.1-144

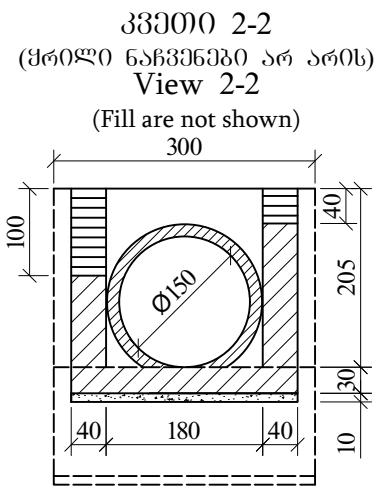
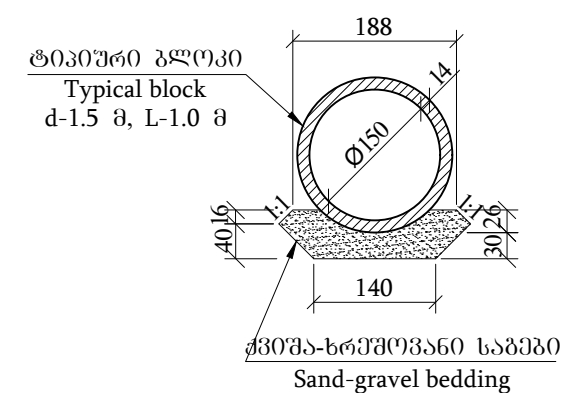
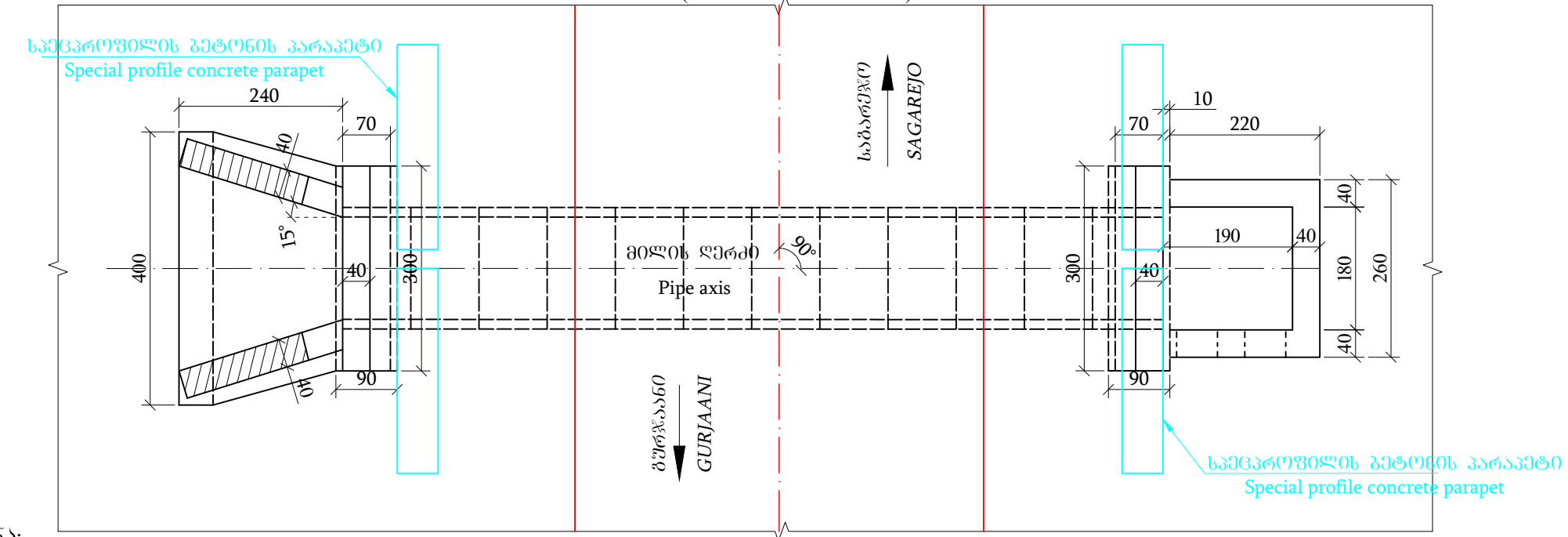
გეოლოგია / Geology :  
არგილიტები ქვიშაქვების შუალედებით, გამოფიტული -  $R_c=2.6 \text{ კგ/სმ}^2$ .  
Argillites with interlayers of sandstone, weathered -  $R_c=2.6 \text{ kgF/sm}^2$ .



ბრძოვი ჰრილი მილის ღერძის გასწვრივ პპ 148+20  
Longitudinal section across the pipe axle ch 148+20

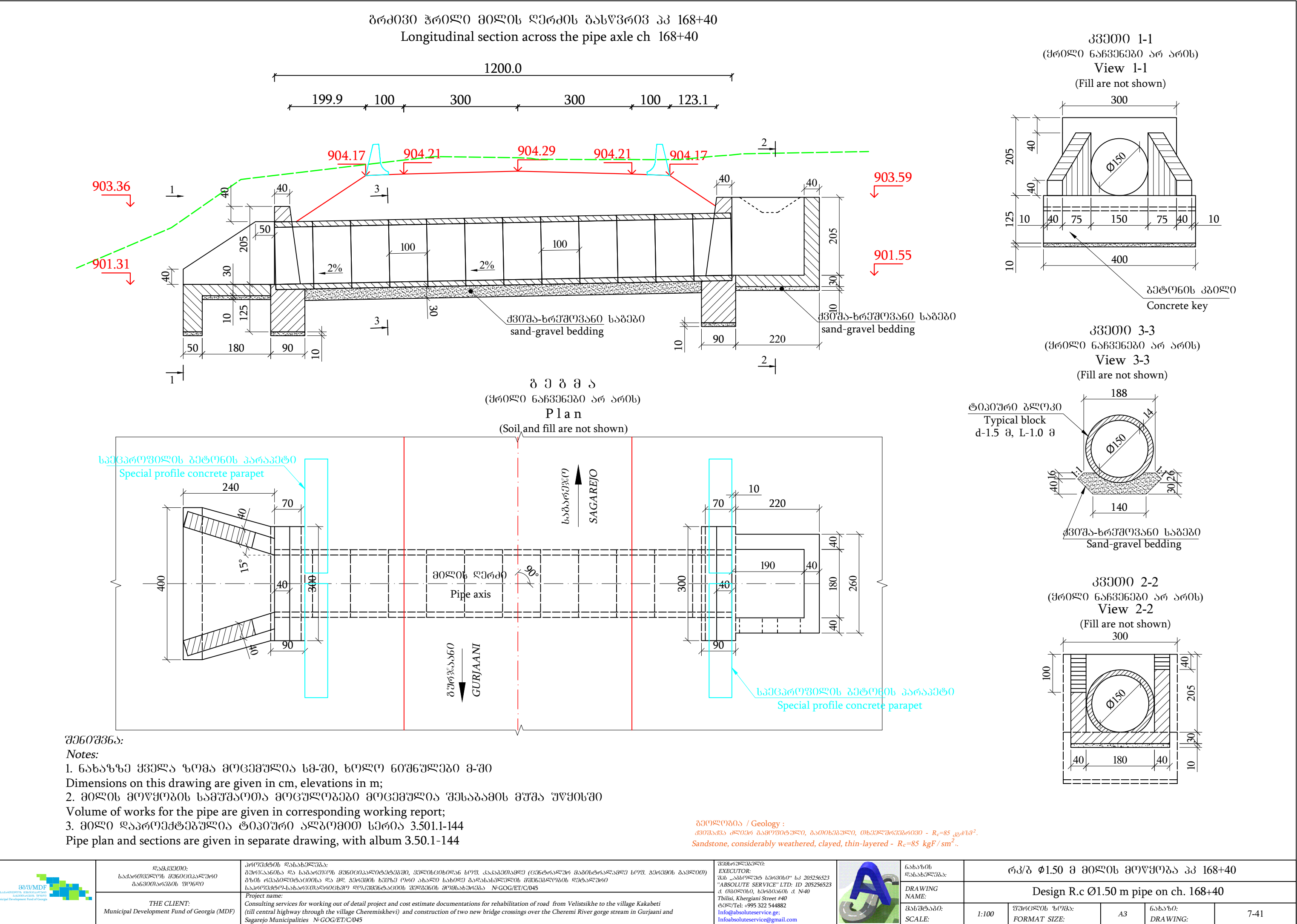


გ გ გ გ ა  
(ყრილი ნაჩვენები არ არის)  
Plan  
(Soil and fill are not shown)

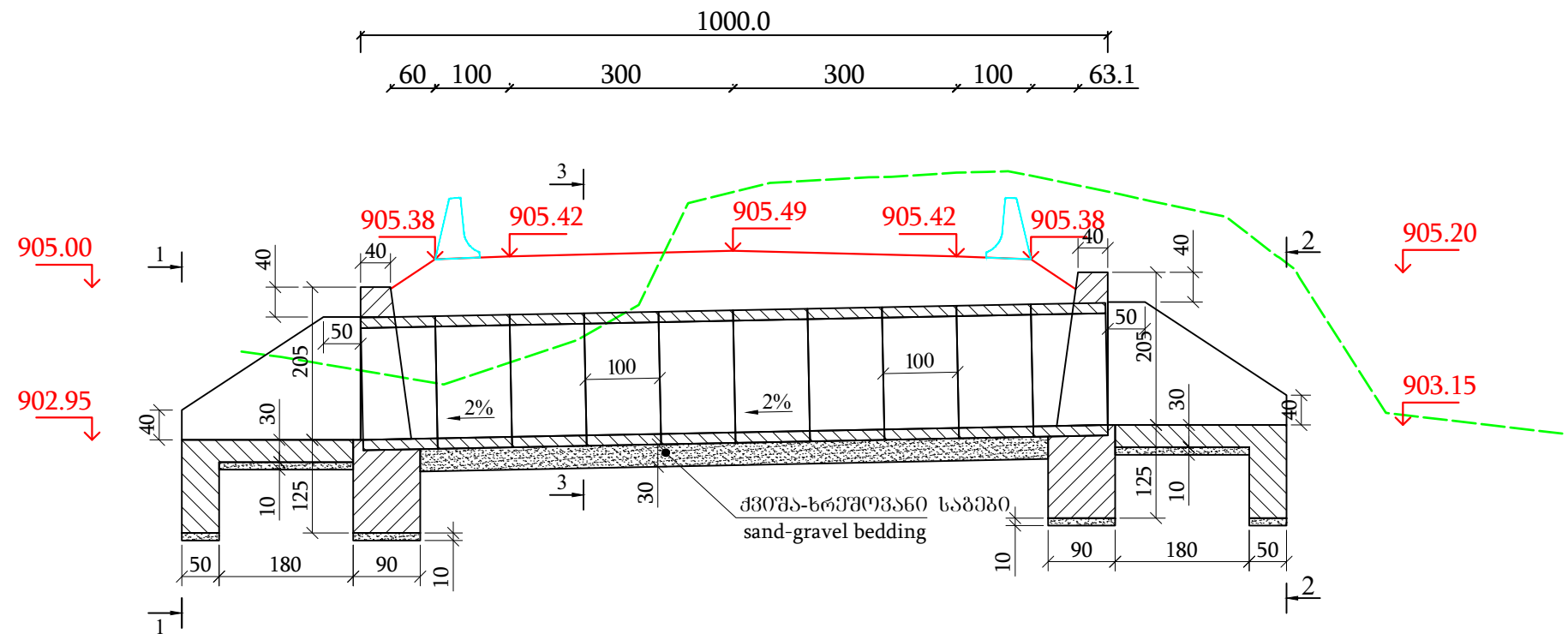


შენიშვნა:  
Notes:  
1. ნახაზზე ყველა ზომა მოცემულია სმ-ში, ხოლო ნიშნულები მ-ში  
Dimensions on this drawing are given in cm, elevations in m;  
2. მილის მოწყობის სამუშაოთა მოცულობები მოცემულია შესაბამის გუჯა უწყისში  
Volume of works for the pipe are given in corresponding working report;  
3. მილი დაკრძმებულია ტიპური ალბომით სერიის 3.501.1-144  
Pipe plan and sections are given in separate drawing, with album 3.50.1-144

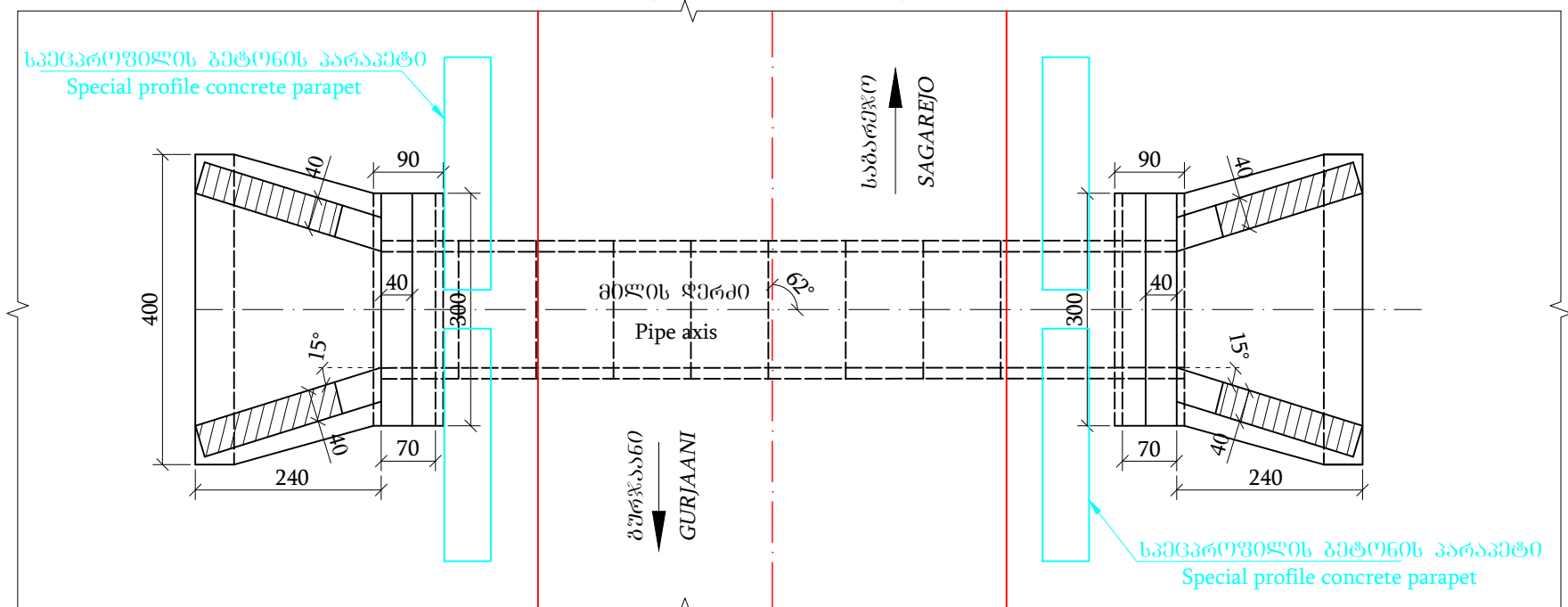
გეოლოგია / Geology :  
ქვიშაქვა ძლიერ გამოფიტული, გათხევული, თხელშრებრივი -  $R_c=85$  კგ/სმ<sup>2</sup>.  
Sandstone, considerably weathered, clayed, thin-layered -  $R_c=85$  kgF/sm<sup>2</sup>.



ბრძოვი ჰრილი მილის ღერძის გასწვრივ კპ 168+79  
Longitudinal section across the pipe axle ch 168+79



გ ე გ მ ა  
(ფრთხილი ნაჩვენები არ არის)  
Plan  
(Soil and fill are not shown)



შენიშვნა:

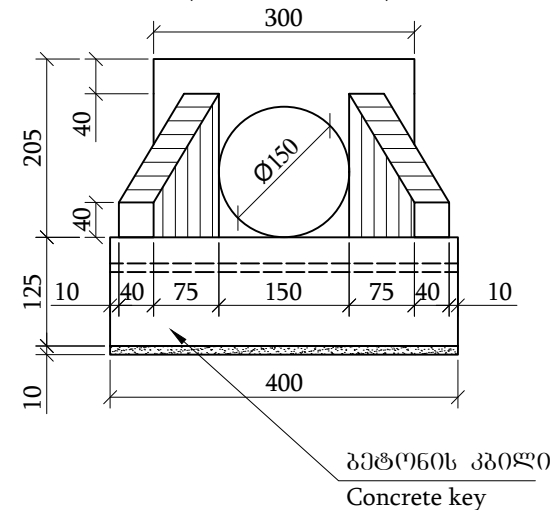
Notes:

- ნახაზზე ყველა ზომა მოცემულია სმ-ში, ხოლო ნიშნულები მ-ში  
Dimensions on this drawing are given in cm, elevations in m;
- მილის მოწყობის სამუშაოთა მოცულობები მოცემულია შესაბამის მუშა უწყისში  
Volume of works for the pipe are given in corresponding working report;
- მილი დაპროექტებულია ტიპური ალგოშიტი სერიის 3.501.1-144  
Pipe plan and sections are given in separate drawing, with album 3.50.1-144

კვეთი 1-1  
(ფრთხილი ნაჩვენები არ არის)

View 1-1

(Fill are not shown)

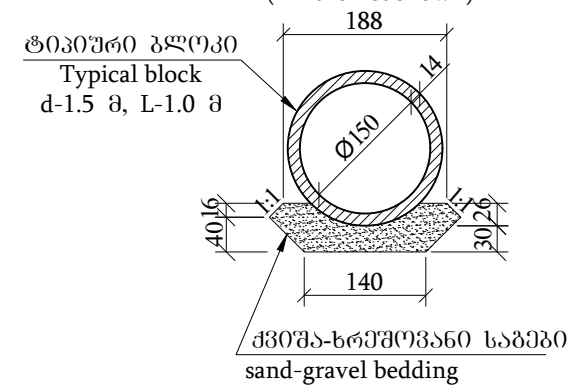


კვეთი 3-3

(ფრთხილი ნაჩვენები არ არის)

View 3-3

(Fill are not shown)

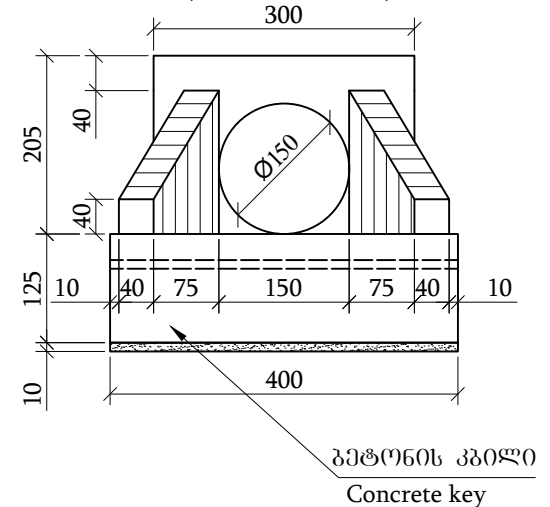


კვეთი 2-2

(ფრთხილი ნაჩვენები არ არის)

View 2-2

(Fill are not shown)



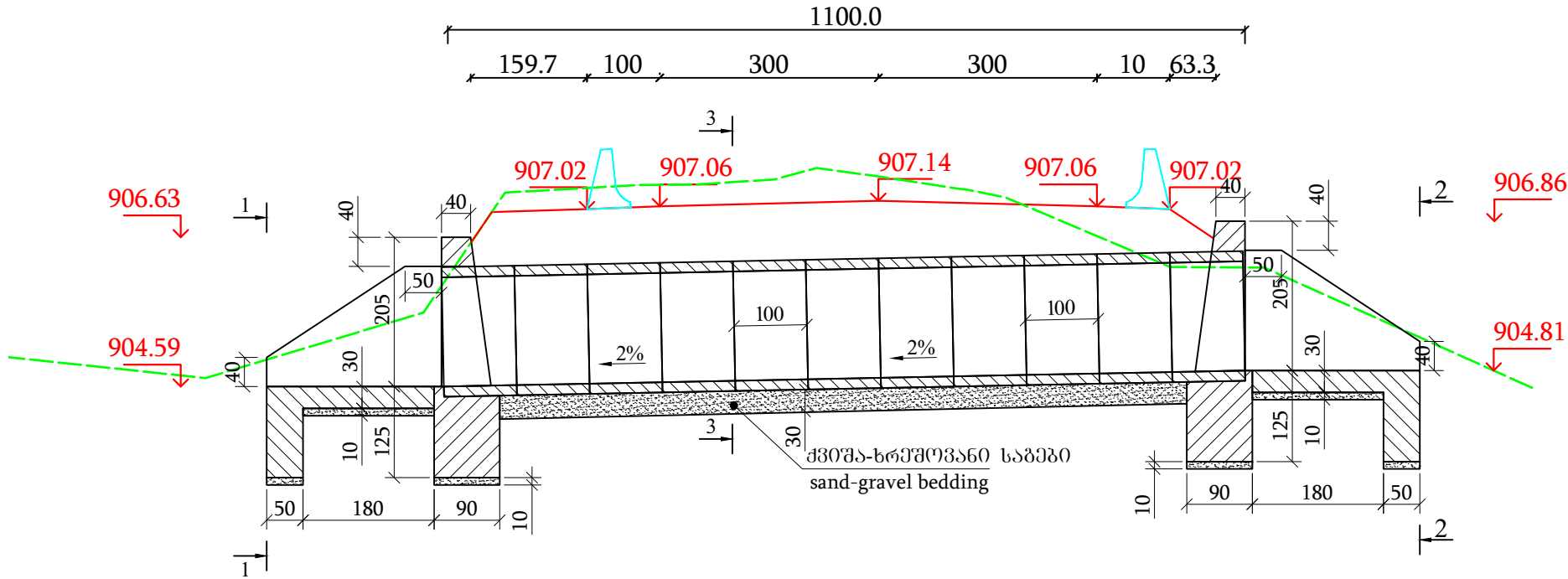
გეოლოგია / Geology :

ქვიშაქვა ძლიერ გამოფიტული, გათხევული, თხელფენოვანი -  $R_c=85$  კგ/სმ<sup>2</sup>.  
Sandstone, considerably weathered, clayed, thin-layered -  $R_c=85$  kgF/sm<sup>2</sup>.

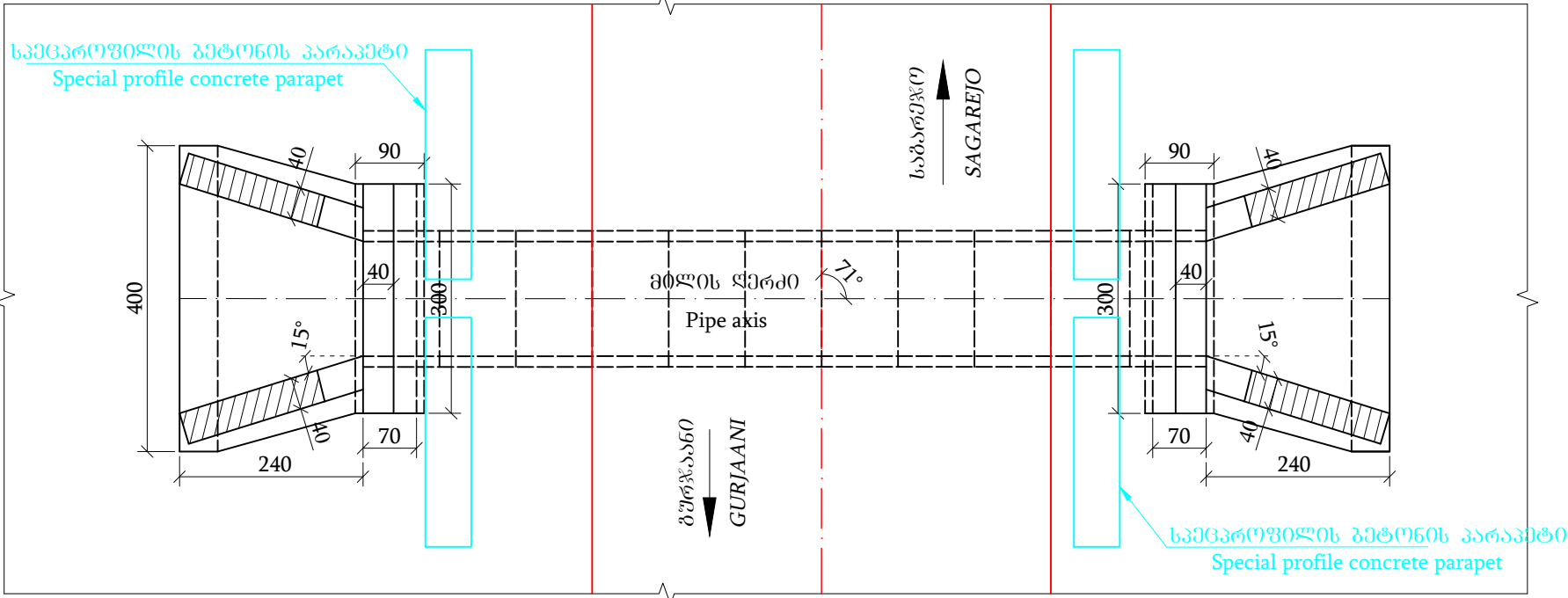
	<p>დამკვეთი: საპროექტო-მშენებლო განყოფილება</p> <p>THE CLIENT: Municipal Development Fund of Georgia (MDF)</p>	<p>პროექტის დასახელება: ბუჩქნაძისა და საბარძო მუნიციპალიტეტებში, ველისციხიდან სოფ. პაპაბეთიამდე (ცენტრალურ მაგისტრალაზე სოფ. პერეხის გავლით) გზის რეაბილიტაციისა და მო. პერეხის ხეობაში არსებული გასასვლელის მოწყობის დაგეგმვა საპროექტო-მშენებლო სამუშაოების დაგეგმვა №GOG/ET/C/045</p> <p>Project name: Consulting services for working out of detail project and cost estimate documentations for rehabilitation of road from Velistsikhe to the village Kakabeti (till central highway through the village Cheremiskhevi) and construction of two new bridge crossings over the Cheremi River gorge stream in Gurjaani and Sagarejo Municipalities №GOG/ET/C/045</p>	<p>შემსრულებელი: EXECUTOR: შპს „აბსოლუტ სერვისი“ სპ 205256523 "ABSOLUTE SERVICE" LTD: ID 205256523 დ. თბილისი, ხერგიანის ქ. №40 Tbilisi, Khergiani Street #40 ტელ/ელ: +995 322 544882 Info@absoluteservice.ge; Infoabsoluteservice@gmail.com</p>		<p>ნახაზის დასახელება:</p> <p>DRAWING NAME:</p> <p>მასშტაბი: SCALE:</p>	<p>რკ/ბ 1.50 მ მილის მოწყობა კპ 168+79</p> <p>Design R.c Ø1.50 m pipe on ch. 168+79</p> <p>1:100</p> <p>ფურცლის ზომა: FORMAT SIZE:</p> <p>A3</p> <p>ნახაზი: DRAWING:</p> <p>7-42</p>
--	--	--	--	--	---	--



ბრძოვი ზღვილი მილის ღერძის გასწვრივ პპ 171+24  
Longitudinal section across the pipe axle ch 171+24



გ გ გ გ ა  
(ქრთლი ნახვევები არ არის)  
P l a n  
(Soil and fill are not shown)

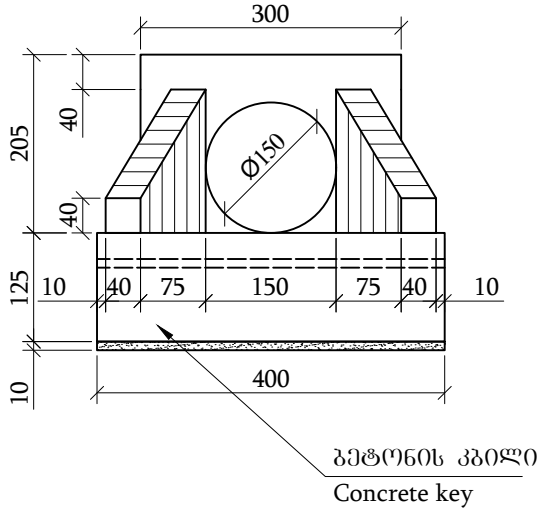


შენიშვნა:

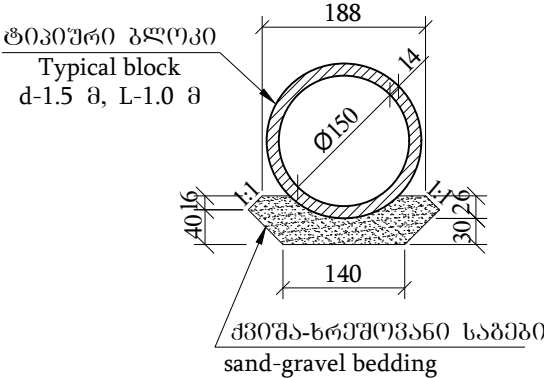
Notes:

- ნახაზზე ყველა ზომა მოცემულია სმ-ში, ხოლო ნიშნულები მ-ში  
Dimensions on this drawing are given in cm, elevations in m;
- მილის მოწყობის სამუშაოთა მოცულობები მოცემულია შესაბამის მუშა უწყისში  
Volume of works for the pipe are given in corresponding working report;
- მილი დაარსებულია ტიპური ალგომით სერიას 3.501.1-144  
Pipe plan and sections are given in separate drawing, with album 3.50.1-144

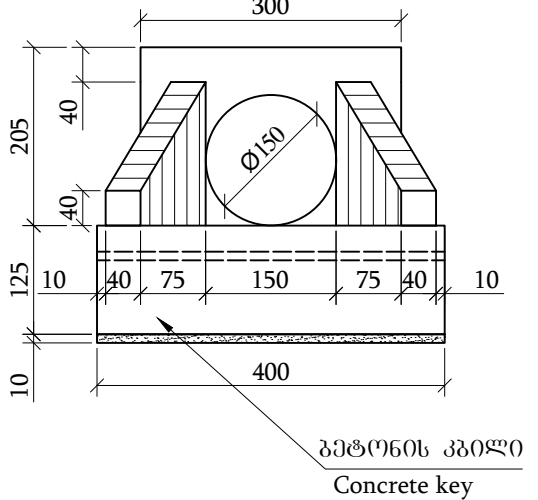
პვეთი 1-1  
(ქრთლი ნახვევები არ არის)  
View 1-1  
(Fill are not shown)




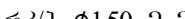
პვეთი 3-3  
(ქრთლი ნახვევები არ არის)  
View 3-3  
(Fill are not shown)



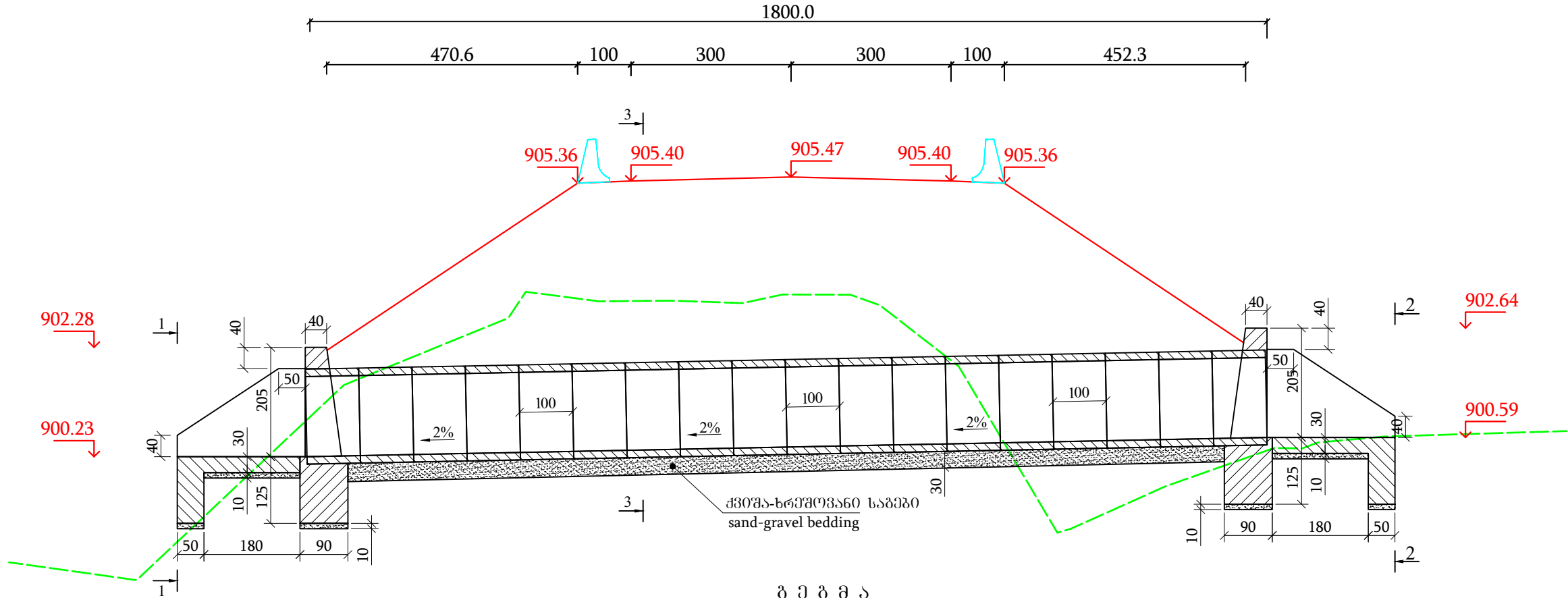
პვეთი 2-2  
(ქრთლი ნახვევები არ არის)  
View 2-2  
(Fill are not shown)



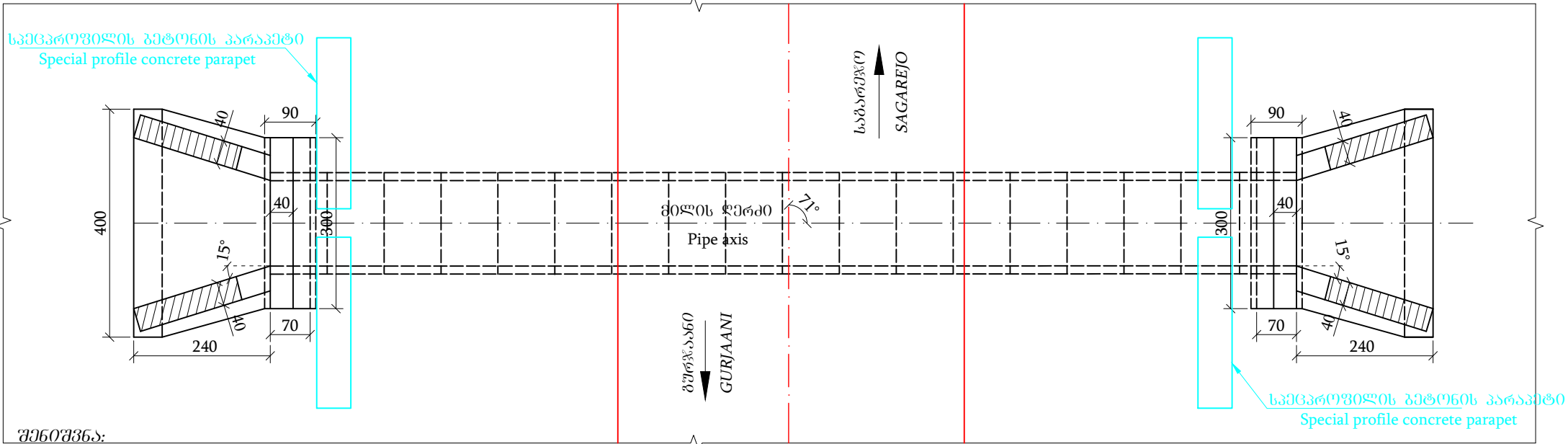
გეოლოგია / Geology :  
ქვიშაჰვა ძლიერ გამოშტებული, გათხევული, თხევლმეგრძივი - R<sub>c</sub>=85 კგ/სმ<sup>2</sup>.  
Sandstone, considerably weathered, clayed, thin-layered - R<sub>c</sub>=85 kgF/sm<sup>2</sup>.

 საპროექტო-მშენებლო განვითარების ფონდი Municipal Development Fund of Georgia	დამკვეთი: საპროექტო-მშენებლო განვითარების ფონდი	პროექტის დახატვა: გურჯაანისა და საგარეო მუნიციპალიტეტებში, ველისკისიდან სოფ. კაკაბეთამდე (ცენტრალურ მაგისტრალამდე სოფ. პერეშის გავლით) ზღვის რეაბილიტაციისა და მო. პერეშის ხეობა ორი ახალი სახიფე გადსახველის მოწყობის ღებულები საპროექტ-სახარჯთაღრიცხველ დაგეგმვის შიგნით მომსახურება №GOG/ET/C/045	შესრულებული: EXECUTOR: შპს „აბსოლუტ სერვისი“ სპ 205256523 "ABSOLUTE SERVICE" LTD: ID 205256523 დ. თბილისი, ხერგიანის ქ. №40 Tbilisi, Khergiani Street #40 ტელ/ელ: +995 322 544882 Info@absoluteservice.ge; Infoabsoluteservice@gmail.com		რკ/ბ Ø1.50 მ მილის მოწყობა პპ 171+24				
	THE CLIENT: Municipal Development Fund of Georgia (MDF)	Project name: Consulting services for working out of detail project and cost estimate documentations for rehabilitation of road from Velitsikhe to the village Kakabeti (till central highway through the village Chermiskhevi) and construction of two new bridge crossings over the Cheremi River gorge stream in Gurjaani and Sagarejo Municipalities №GOG/ET/C/045	Design R.c Ø1.50 m pipe on ch. 171+24						
	მასშტაბი: SCALE:	1:100	ფურცლის ზომა: FORMAT SIZE:		A3	ნახაზი: DRAWING:	7-43		

ბრძივი ჰრილი მილის ღერძის გასწვრივ პპ 173+13  
Longitudinal section across the pipe axle ch 173+13



გ ე გ მ ა  
(ყრილი ნაჩვენები არ არის)  
Plan  
(Soil and fill are not shown)

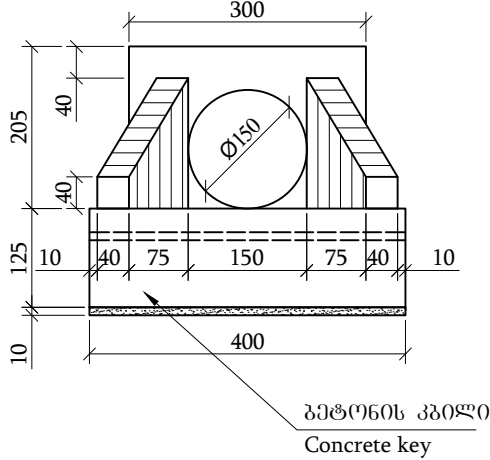


შენიშვნა:

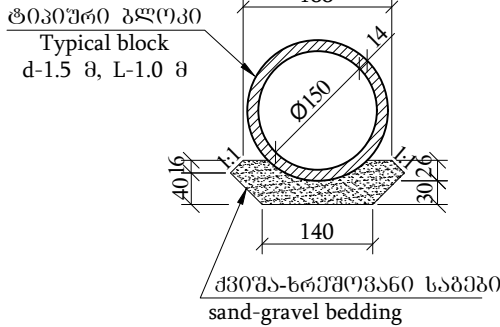
Notes:

- ნახაზზე ყველა ზომა მოცემულია სმ-ში, ხოლო ნიშნულები მ-ში
  - მილის მოწყობის საშუალოთა მოცულობები მოცემულია შესაბამის მუშა უწყისში
  - მილი დაარსებულია ტიპური ალბომით სერიის 3.501.1-144
- Pipe plan and sections are given in separate drawing, with album 3.50.1-144

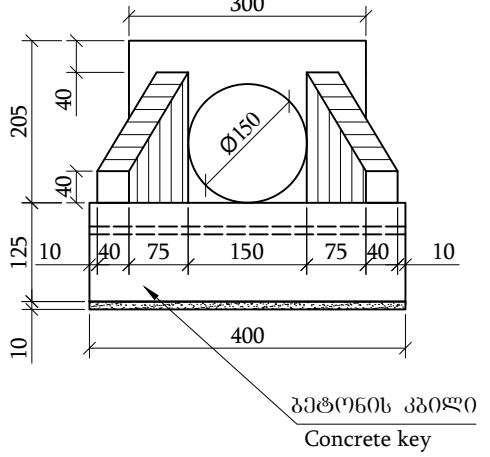
პეტიო 1-1  
(ყრილი ნაჩვენები არ არის)  
View 1-1  
(Fill are not shown)



პეტიო 3-3  
(ყრილი ნაჩვენები არ არის)  
View 3-3  
(Fill are not shown)



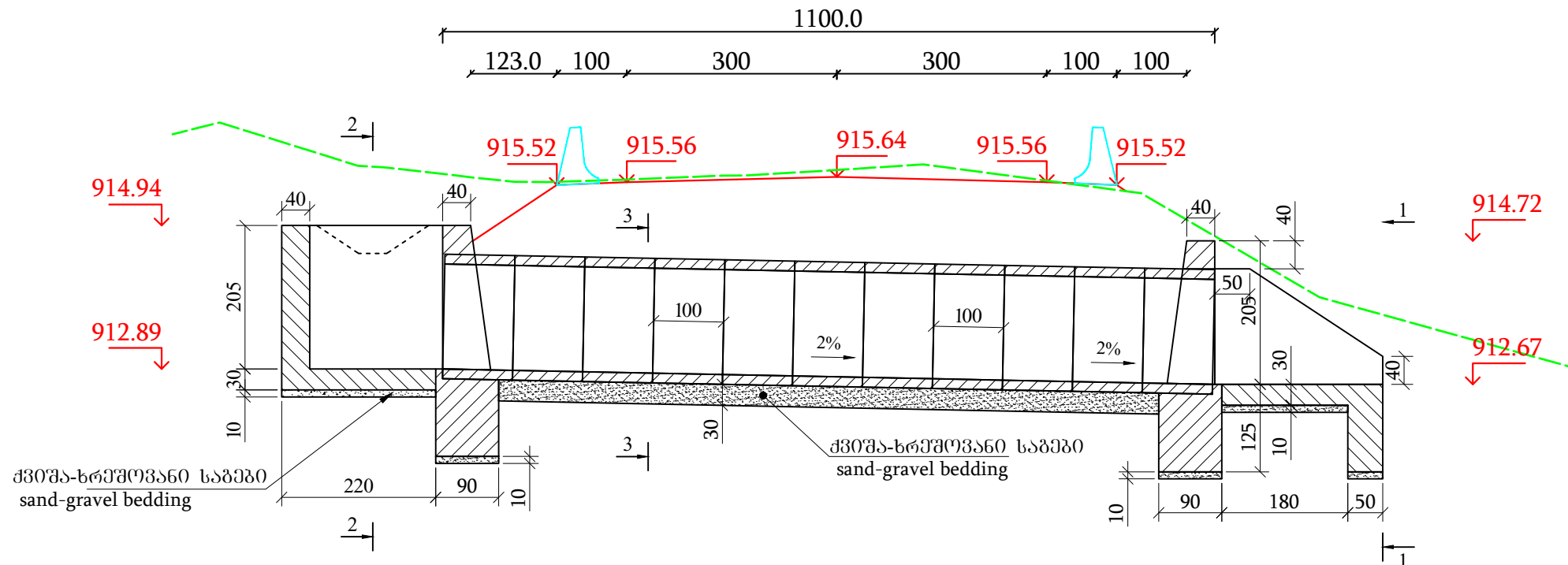
პეტიო 2-2  
(ყრილი ნაჩვენები არ არის)  
View 2-2  
(Fill are not shown)



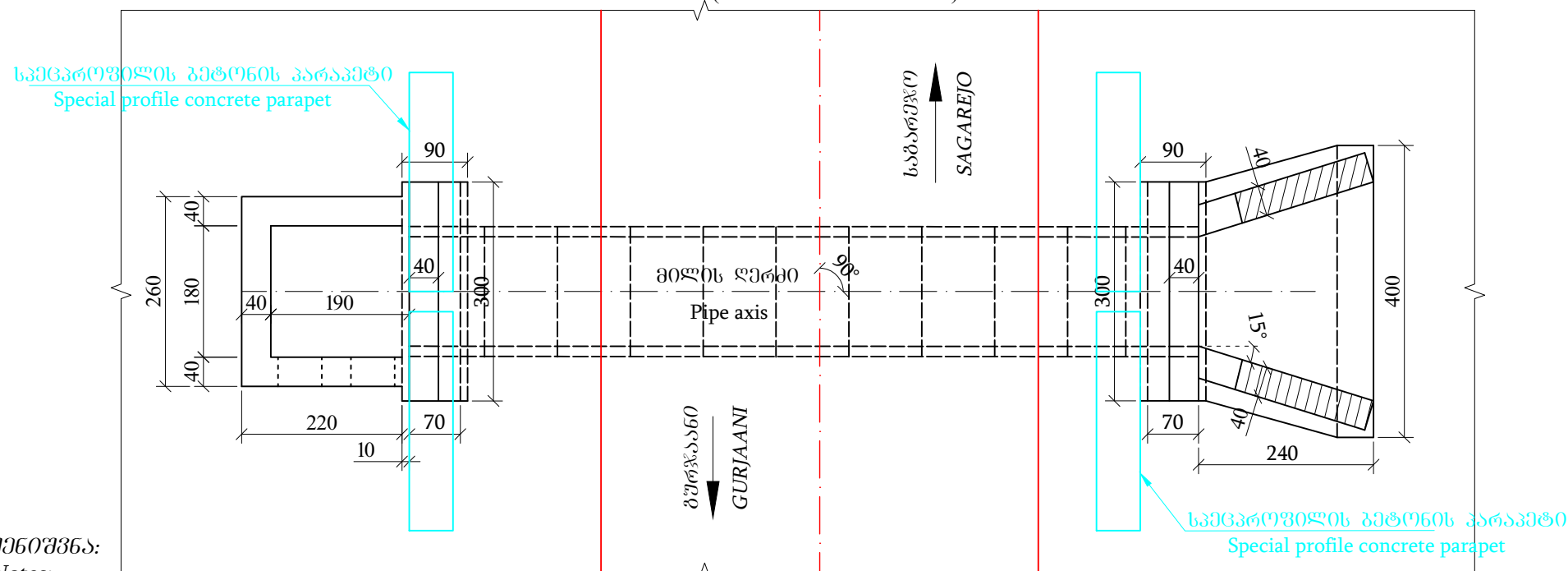
გეოლოგია / Geology :  
ქვიშაჟი ძლიერ გამომტეული, გათხევებული, თხელფენოვანი -  $R_c=85$  კგ/სმ<sup>2</sup>.  
Sandstone, considerably weathered, clayed, thin-layered -  $R_c=85$  kgF/sm<sup>2</sup>.

	<p>დამკვეთი: საპროექტო-მშენებლო განყოფილება</p> <p>THE CLIENT: Municipal Development Fund of Georgia (MDF)</p>	<p>პროექტის დასახელება: მუშაობის და საბაზისის მშენებლობისთვის, ველისკისიდან სოფ. კაკაბეთამდე (ცენტრალურ მაგისტრალაზე სოფ. პერევის ბაჟით) გზის რეაბილიტაციის და მშ. პერევის ხეობა ორი ახალი ხაზიზე გადისხეობის მშენებლობის დეტალური საპროექტო-სახარჯთაღრიცხვო დოკუმენტაციის შედგენის მომსახურება №GOG/ET/C/045</p> <p>Project name: Consulting services for working out of detail project and cost estimate documentations for rehabilitation of road from Velistsikhe to the village Kakabeti (till central highway through the village Chermiskhevi) and construction of two new bridge crossings over the Cheremi River gorge stream in Gurjaani and Sagarejo Municipalities №GOG/ET/C/045</p>	<p>შემსრულებელი: EXECUTOR: შპს „აბსოლუტ სერვისი“ სპ 205256523 "ABSOLUTE SERVICE" LTD: ID 205256523 დ. თბილისი, ხერგიანის ქ. №40 Tbilisi, Khergiani Street #40 ტელ/ელ: +995 322 544882 Info@absoluteservice.ge; Infoabsoluteservice@gmail.com</p>		<p>ნახაზის დასახელება:</p> <p>DRAWING NAME:</p> <p>მასშტაბი: SCALE:</p>	<p>რკ/პ 1.50 მ მილის მოწყობა პპ 173+13</p> <p>Design R.c Ø1.50 m pipe on ch. 173+13</p> <p>1:100</p> <p>ფურცლის ზომა: FORMAT SIZE:</p> <p>A3</p> <p>ნახაზი: DRAWING:</p> <p>7-44</p>
--	--	--	--	--	---	--

გრძივი ზრდილი მილის ღერძის გასწვრივ კკ 176+00  
Longitudinal section across the pipe axle ch 176+00



გ გ გ გ ა  
(ჟროლი ნაგჟნეპი არ არის)  
P l a n  
(Soil and fill are not shown)

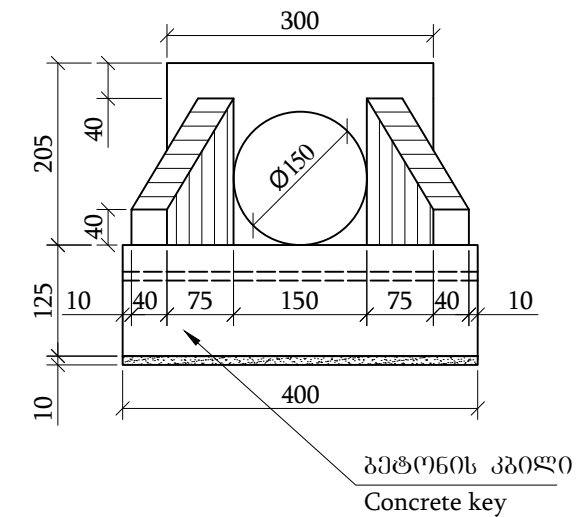


შპს-ს:

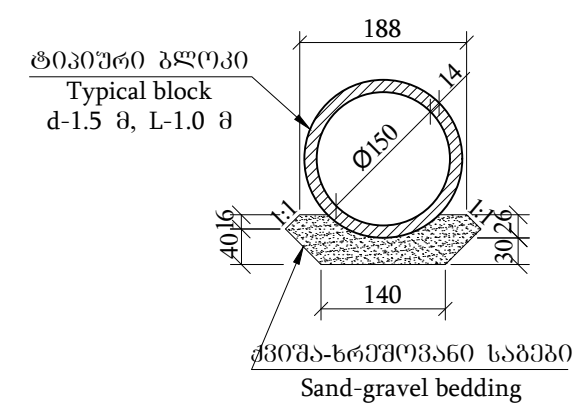
*Notes:*

1. ნახაზზე ყველა ზომა მოცემულია სმ-ში, ხოლო ნიშნულები მ-ში  
Dimensions on this drawing are given in cm, elevations in m;
2. მილის მოწყობის სამუშაოთა მოცულობები მოცემულია შესაბამის მუშა უწყისში  
Volume of works for the pipe are given in corresponding working report;
3. მილი დაკრეპტებულია ტიპური ალბომით სერია 3.501.1-144  
Pipe plan and sections are given in separate drawing, with album 3.501.1-144

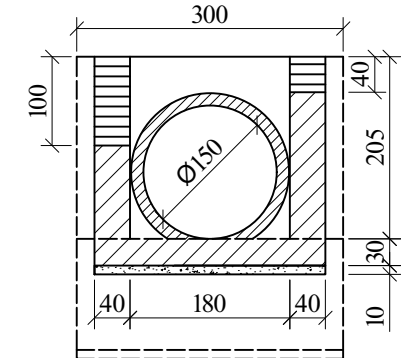
კვეთი 1-1  
(გრძლი ნაჩვენები არ არის)  
View 1-1  
(Fill are not shown)





კვეთი 3-3  
(ქრილი ნაწვენები არ არის)  
View 3-3  
(Fill are not shown)



ვერტიკული 2-2  
(მრავალი ნაჩვენებია არ არის)  
View 2-2  
(Fill არ არის ნაჩვენები)



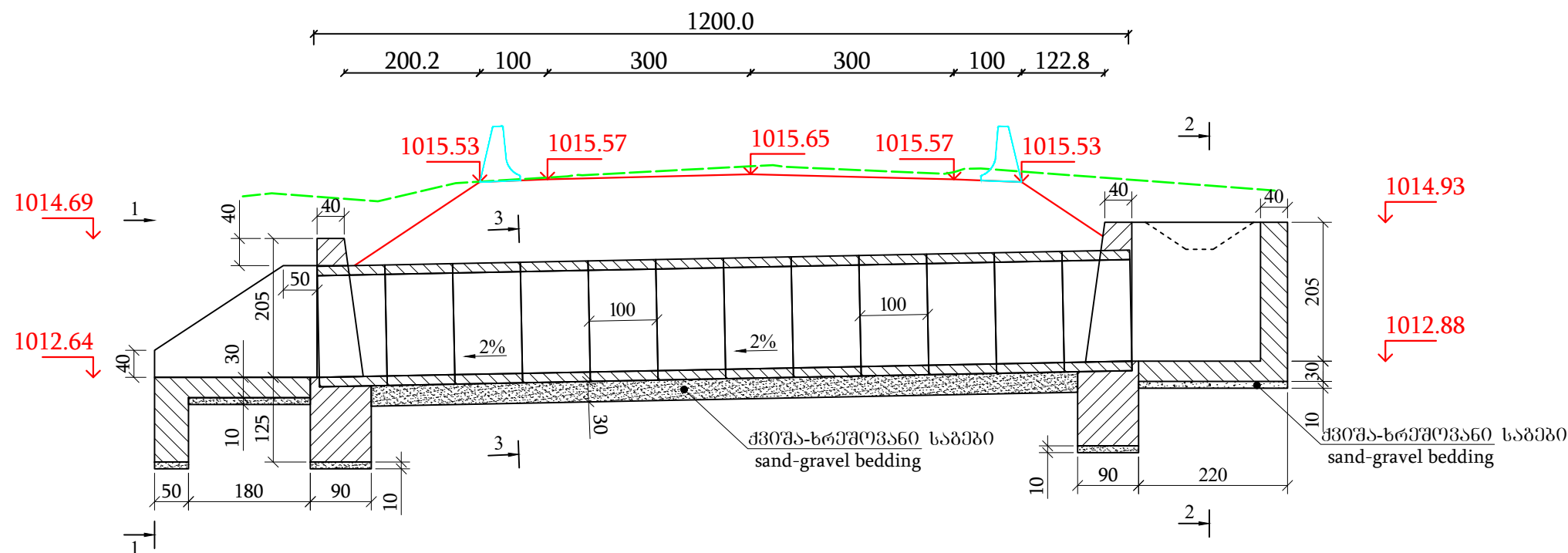
გეოლოგია / Geology :  
 ძვირძაფა ძლიერ გაბოჭიებული, მთხევრული, თხევალმდებრივი -  $R_c=85 \text{ კგ/ძმ}^2$ .  
 Sandstone, considerably weathered, clayed, thin-layered -  $R_c=85 \text{ kgF/sm}^2$ .

 <div>გზა/MDP საქართველოს მუნიციპალური აღმშენებლის ფონდი</div>	<div>დაამუშავა: საქართველოს მუნიციპალური აღმშენებლის ფონდი</div>	<div>პროექტის დასახელება: პროექტის დასახელება: გზის რეაბილიტაცია და ხიდების აღმშენებლის ფონდი</div>	<div>შენიშვნა: EXECUTOR: შპს "საბურთაქო სერვისი" სპ. 205256253 "ABSOLUTE SERVICE" LTD. ID 205256253 ს. თბილისი, ხეივანი 40 საქართველო, 0100</div>		<div>ნახაზის დასახელება:</div>	რკ/გ 01.50 მ მილის მოწყობა პკ 176+00		
	<div>THE CLIENT: Municipal Development Fund of Georgia (MDF)</div>	<div>Project name: Consulting services for working out of detail project and cost estimate documentation for rehabilitation of road from Velistsikhe to the village Kakabeti (till central highway through the village Cheremiskhevi) and construction of two new bridge crossings over the Cheremi River gorge stream in Gurjaani and Sagareo Municipalities. N:GOG/ET/C/045</div>	<div>DRAWING NAME:</div>		Design R.c 01.50 m pipe on ch. 176+00			
			<div>მანქანის განმარტება:</div>	<div>1:100</div>	<div>შენიშვნა: შენიშვნა:</div>	<div>A3</div>	<div>ნახაზის დასახელება:</div>	<div>7-45</div>



ბრძოვი ჭრილი მილის ღერძის გასწვრივ პპ 186+00

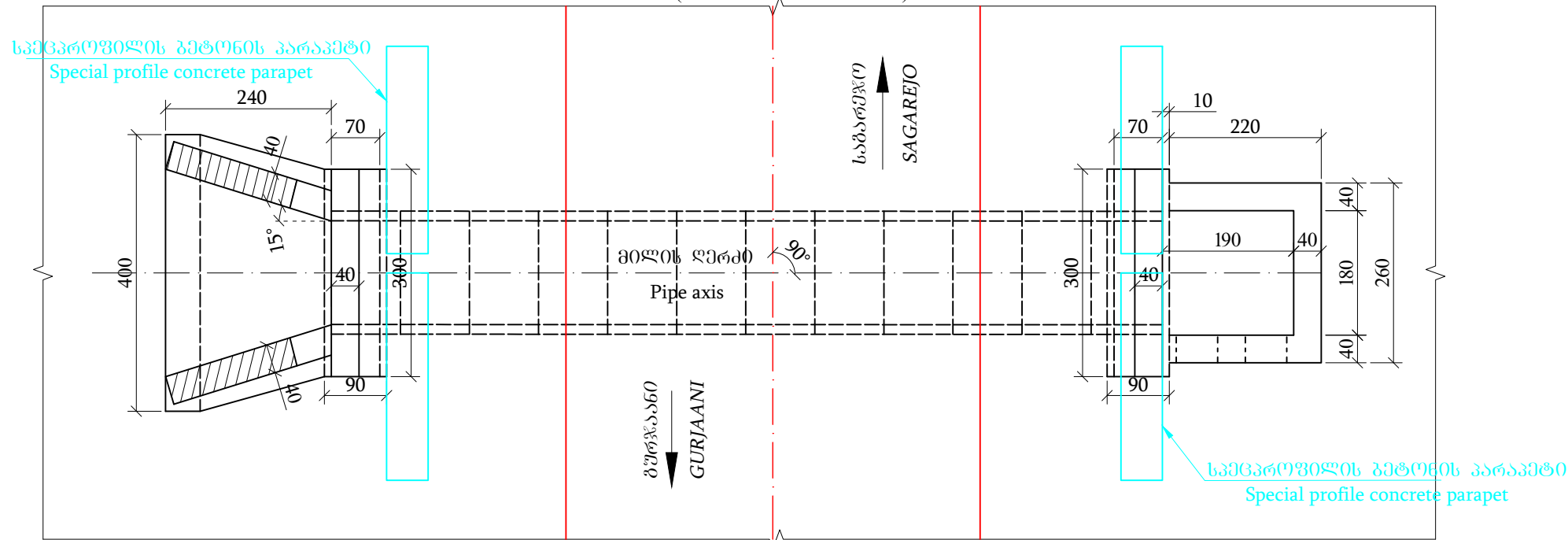
Longitudinal section across the pipe axle ch 186+00



გ ე გ მ ა  
(ქრილი ნაჩვენები არ არის)

P l a n

(Soil and fill are not shown)



შენიშვნა:

Notes:

1. ნახაზზე ყველა ზომა მოცემულია სმ-ში, სიღრმეები მ-ში

Dimensions on this drawing are given in cm, elevations in m;

2. მილის მოწყობის სამუშაოთა მოცულობები მოცემულია შესაბამის მუშა უწყისში

Volume of works for the pipe are given in corresponding working report;

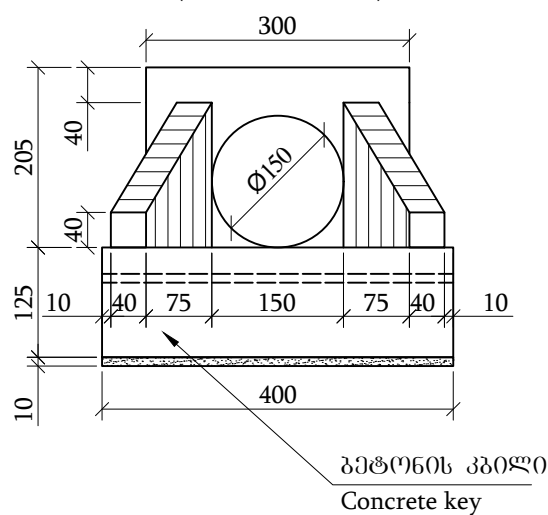
3. მილი დაკრეპტებულია ტიპური ალგოთიმი სერია 3.501.1-144

Pipe plan and sections are given in separate drawing, with album 3.50.1-144

კვეთი 1-1  
(ქრილი ნაჩვენები არ არის)

View 1-1

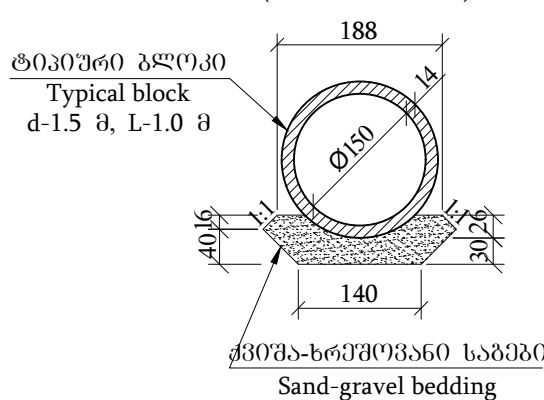
(Fill are not shown)



კვეთი 3-3  
(ქრილი ნაჩვენები არ არის)

View 3-3

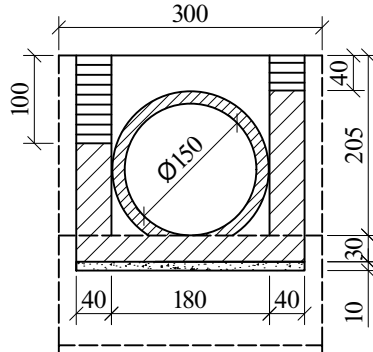
(Fill are not shown)



კვეთი 2-2  
(ქრილი ნაჩვენები არ არის)

View 2-2

(Fill are not shown)



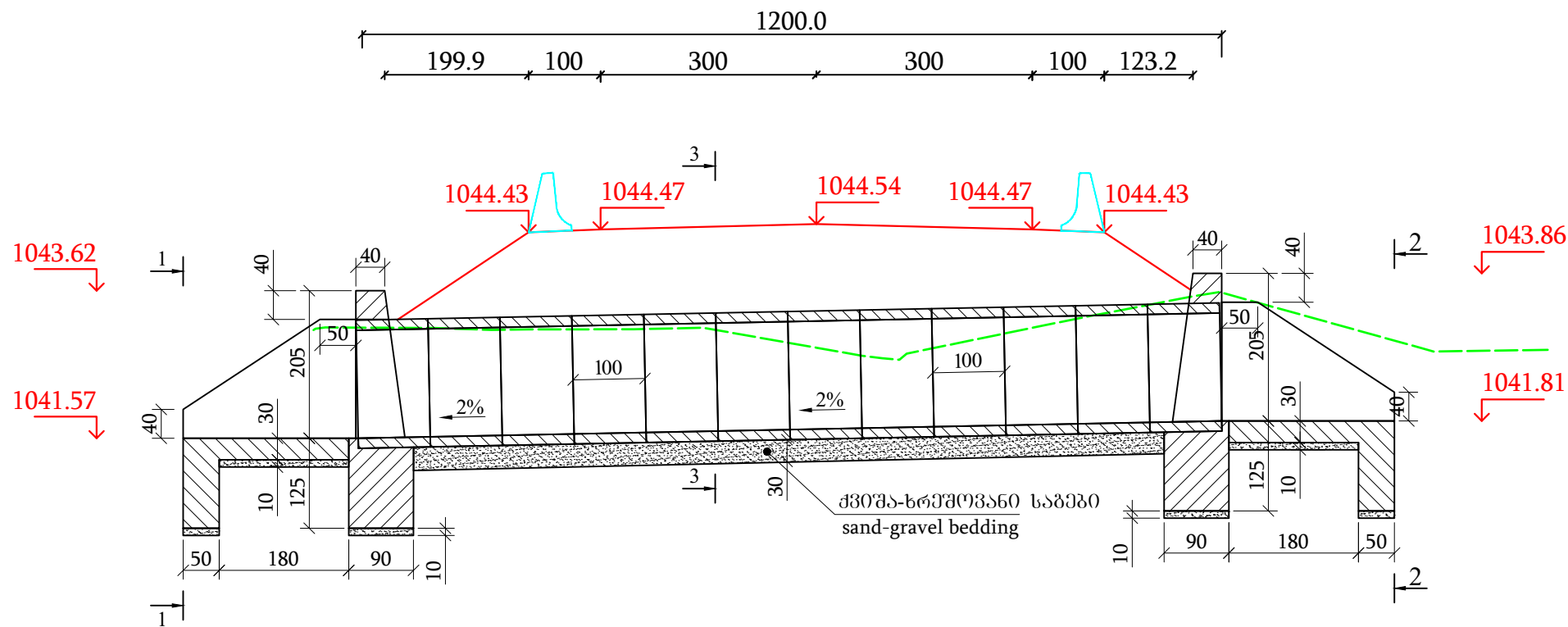
გეოლოგია / Geology :

ქვიშაქვი ძლიერ გამოფიტული, გათხევებული, თხელფენოვანი -  $R_c=85$  კგ/სმ<sup>2</sup>.

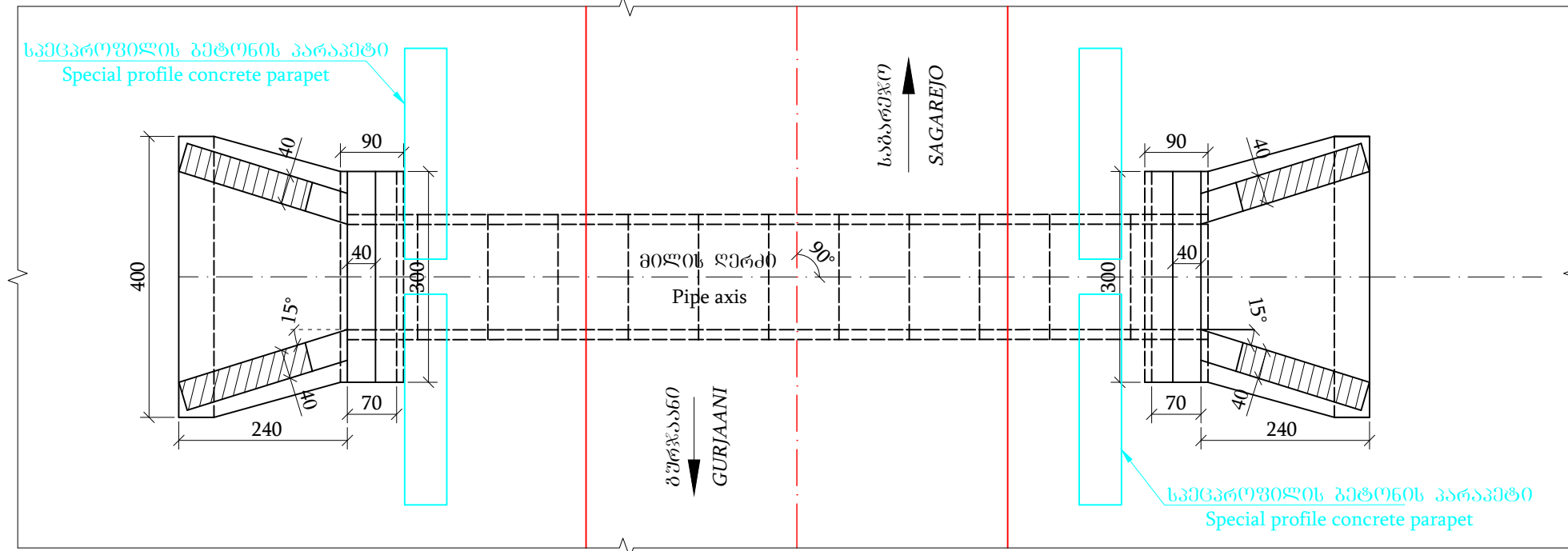
Sandstone, considerably weathered, clayed, thin-layered -  $R_c=85$  kgF/sm<sup>2</sup>.

	<p>დამკვეთი: საპროექტო-მშენებლო განყოფილება</p> <p>THE CLIENT: Municipal Development Fund of Georgia (MDF)</p>	<p>პროექტის დასახელება: გურჯაანისა და საგარეჯოს მუნიციპალიტეტებში, ველისიხისიდან სოფ. კაკაბეთამდე (ცენტრალურ მაგისტრალაზე) სოფ. პერეხის გავლით) ზღვის რეაბილიტაციისა და მო. პერეხის ხეობა ორი ახალი სახიფე გასასვლელის მოწყობის ღირებულების დადგენა საპროექტ-მასშტაბის დეტალები და მოწყობის გეგმის მომზადება №GOG/ET/C/045</p> <p>Project name: Consulting services for working out of detail project and cost estimate documentations for rehabilitation of road from Velitsikhe to the village Kakabeti (till central highway through the village Cheremiskhevi) and construction of two new bridge crossings over the Cheremi River gorge stream in Gurjaani and Sagarejo Municipalities №GOG/ET/C/045</p>	<p>შემსრულებელი: EXECUTOR: შპს „აბსოლუტ სერვისი“ სპ 205256523 "ABSOLUTE SERVICE" LTD: ID 205256523 დ. თბილისი, ხერგიანის ქ. №40 Tbilisi, Khergiani Street #40 ტელ/ელ: +995 322 544882 Info@absolutservice.ge; Infoabsolutservice@gmail.com</p>		<p>ნახაზის დასახელება:</p> <p>DRAWING NAME:</p> <p>მასშტაბი: SCALE:</p>	<p>რკ/ბ 1.50 მ მილის მოწყობა პპ 186+00</p> <p>Design R.c Ø1.50 m pipe on ch. 186+00</p> <p>1:100</p> <p>ფურცლის ზომა: FORMAT SIZE:</p> <p>A3</p> <p>ნახაზი: DRAWING:</p> <p>7-46</p>
--	--	---	--	--	---	--

ბრძოვი ჰრილი მილის ღერძის პასჴვრიჲ პპ 188+97  
Longitudinal section across the pipe axle ch 188+97



ბ ე ბ მ ა  
(ჴრილი ნაჩჴენები არ არის)  
Plan  
(Soil and fill are not shown)

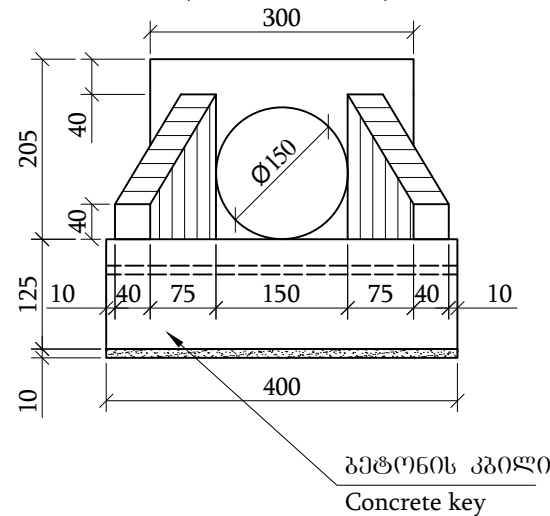


შენიშვნა:

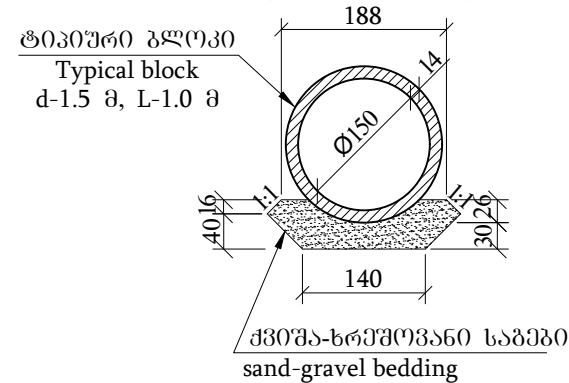
Notes:

- ნახაზზე ყველა ჴომა მოცემულია სმ-ში, ხოლო ნიშნულები მ-ში  
Dimensions on this drawing are given in cm, elevations in m;
- მილის მოჴყობის საშჴსართა მოცულობები მოცემულია შესაბამის მჴშა უჴყისში  
Volume of works for the pipe are given in corresponding working report;
- მილი ღაროქტებუღია ტიპიური აღბოიი სერია 3.501.1-144  
Pipe plan and sections are given in separate drawing, with album 3.50.1-144

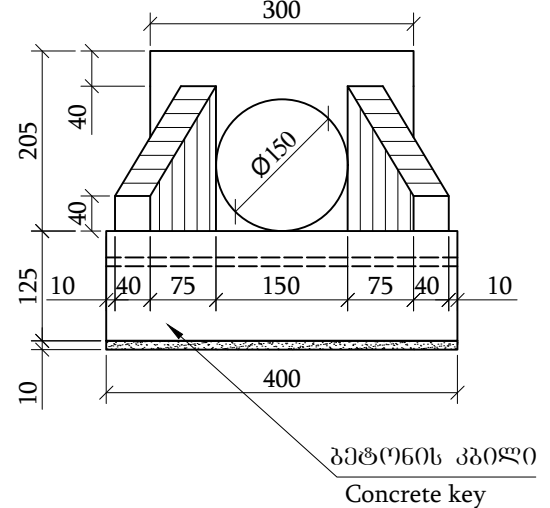
ჴჴიი 1-1  
(ჴრილი ნაჩჴენები არ არის)  
View 1-1  
(Fill are not shown)





ჴჴიი 3-3  
(ჴრილი ნაჩჴენები არ არის)  
View 3-3  
(Fill are not shown)

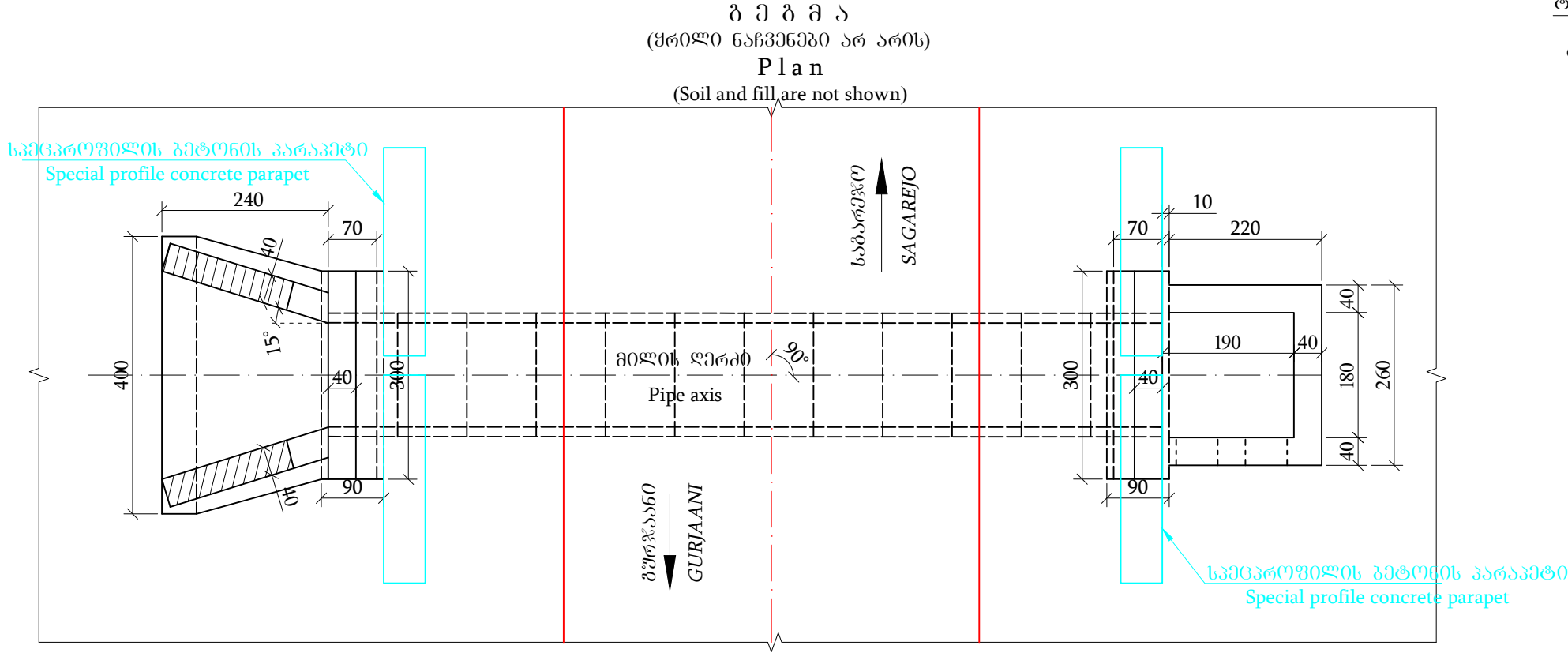
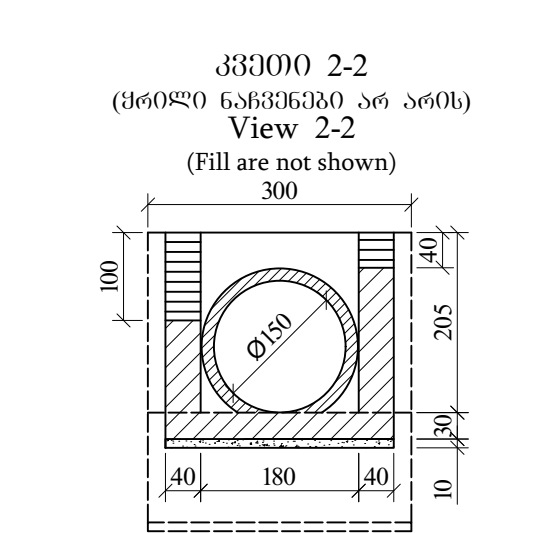
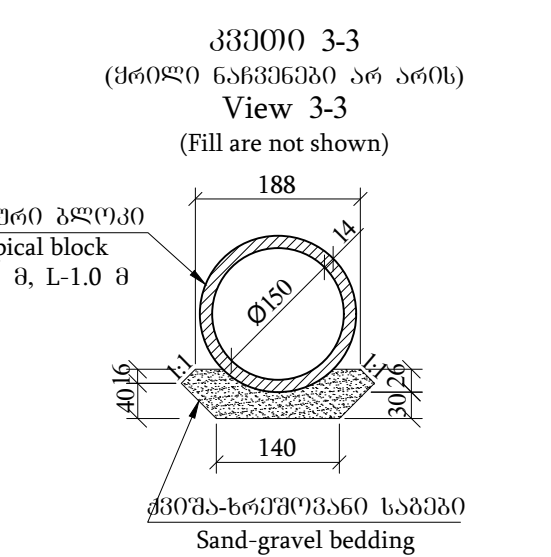
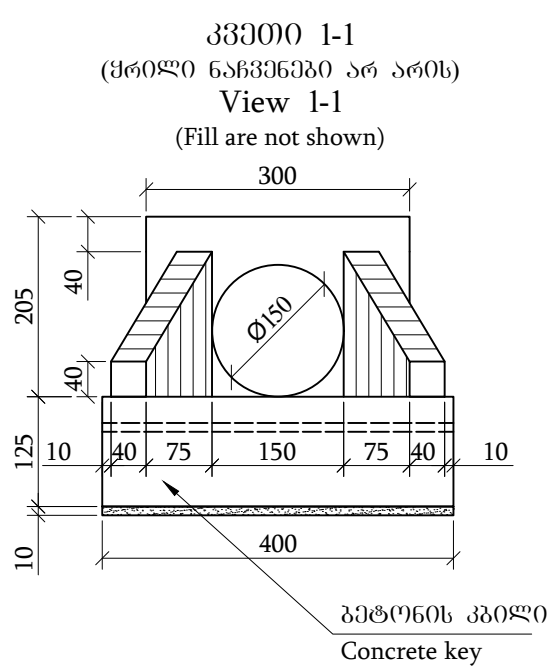
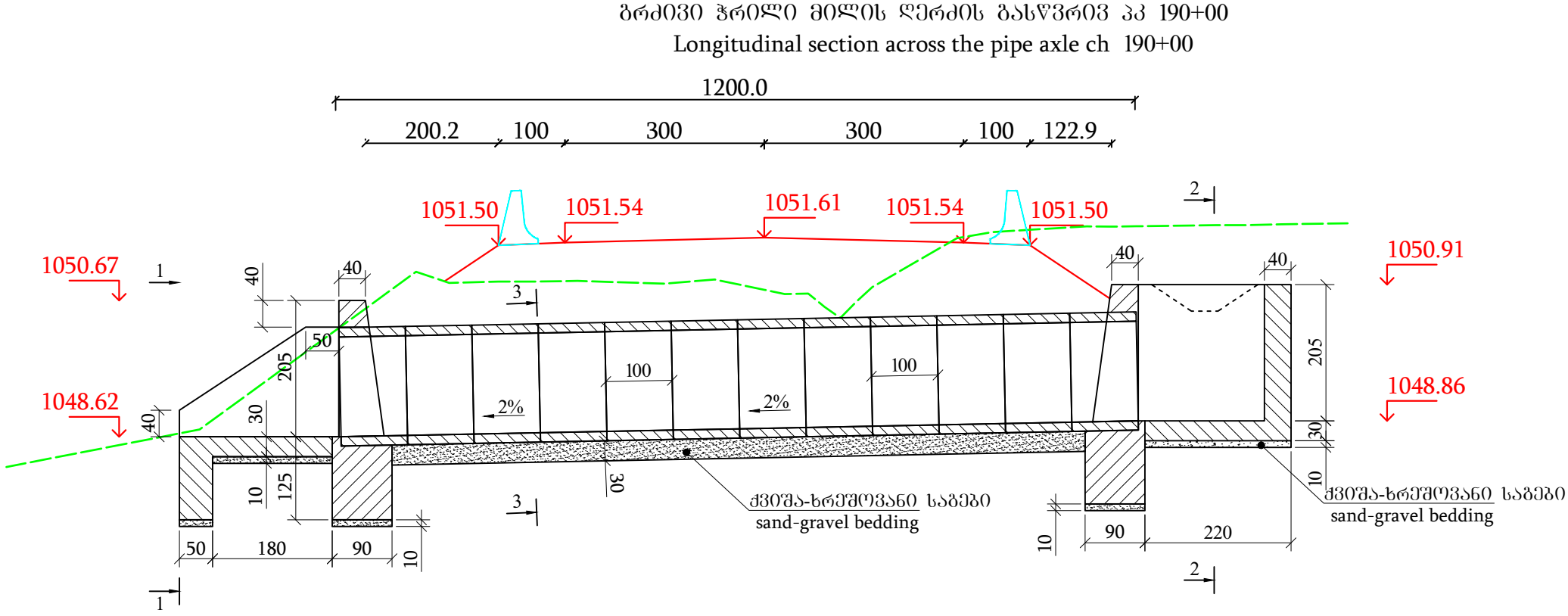


ჴჴიი 2-2  
(ჴრილი ნაჩჴენები არ არის)  
View 2-2  
(Fill are not shown)





გეოლოგია / Geology :  
ქვიშაჴა ძლიერ გაქოშტული, გათიხებული, თხელჴრემებრიჴი - R<sub>c</sub>=85 კგ/სმ<sup>2</sup>.  
Sandstone, considerably weathered, clayed, thin-layered - R<sub>c</sub>=85 kgF/sm<sup>2</sup>.

 საპროექტო, მშენებლო, კონსტრუქციული და განვითარების ფონდი Municipal Development Fund of Georgia	ღამკვეთი: საპროექტო მშენებლურ განვითარების უწყველი	პროექტის ღახანუღა: გურჯაანისა და საბარეჯოს მუნიციპალიტეტებში, ჴელისციხისთან სოფ. პაპაბუთიამში (ცენტრალურ მაგისტრალაზე) სოფ. ჴირეხის გაჴლო) გზის რეაბილიტაციისა და მღ. ჴირეხის ხეხუბ ორი ახალი სახიდი გაღახანუღელის მშენებლის ღეტაღერი საპროექტო-სახარგის ღოქუღინტაღიის ჴეღჴენის მუნიციპალიტეტი №GOG/ET/C045	მშენებლის EXECUTOR: შპს „აბსოლუტ სერვისი“ სპ 205256523 "ABSOLUTE SERVICE" LTD: ID 205256523 დ. ობიღისი, ხერემისკისა დ. №40 Tbilisi, Khergiani Street #40 ტაფ/TEL: +995 322 544882 Info@absolutservice.ge; Infoabsolutservice@gmail.com		ნახაზის ღახანუღა:	რკ/ბ Ø1.50 მ მიღლის მიწყყობა პპ 188+97			
	THE CLIENT: Municipal Development Fund of Georgia (MDF)	Project name: Consulting services for working out of detail project and cost estimate documentations for rehabilitation of road from Velistsikhe to the village Kakabeti (till central highway through the village Cheremiskhevi) and construction of two new bridge crossings over the Cheremi River gorge stream in Gurjaani and Sagarejo Municipalities №GOG/ET/C045			DRAWING NAME: მასშტაბი: SCALE:	1:100	უწყრღლის ჴომა: FORMAT SIZE:	A3	ნახაზი: DRAWING:



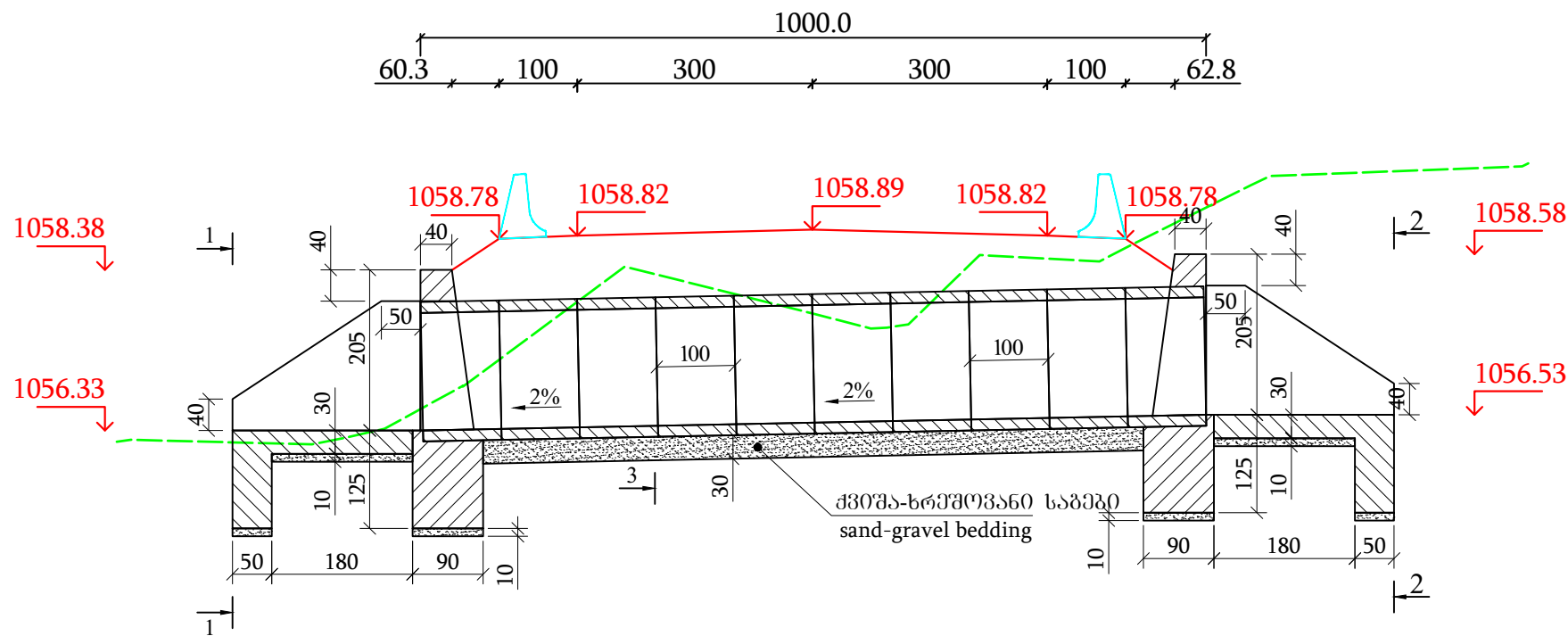
შენიშვნა:  
Notes:  
1. ნახაზზე ყველა ზომა მოცემულია სმ-ში, ხოლო ნიშნულები მ-ში  
Dimensions on this drawing are given in cm, elevations in m;  
2. მილის მოწყობის სამუშაოთა მოცულობები მოცემულია შესაბამის მუშა უწყისში  
Volume of works for the pipe are given in corresponding working report;  
3. მილი ღარიმეტრებულია ტიპური ალბომით სერია 3.501.1-144  
Pipe plan and sections are given in separate drawing, with album 3.50.1-144

გეოლოგია / Geology :  
ქვიშაქვა ძლიერ გამოფიტული, გათხევადი, თხელშრებოვანი -  $R_c=85$  კგ/სმ<sup>2</sup>.  
Sandstone, considerably weathered, clayed, thin-layered -  $R_c=85$  kgF/sm<sup>2</sup>.

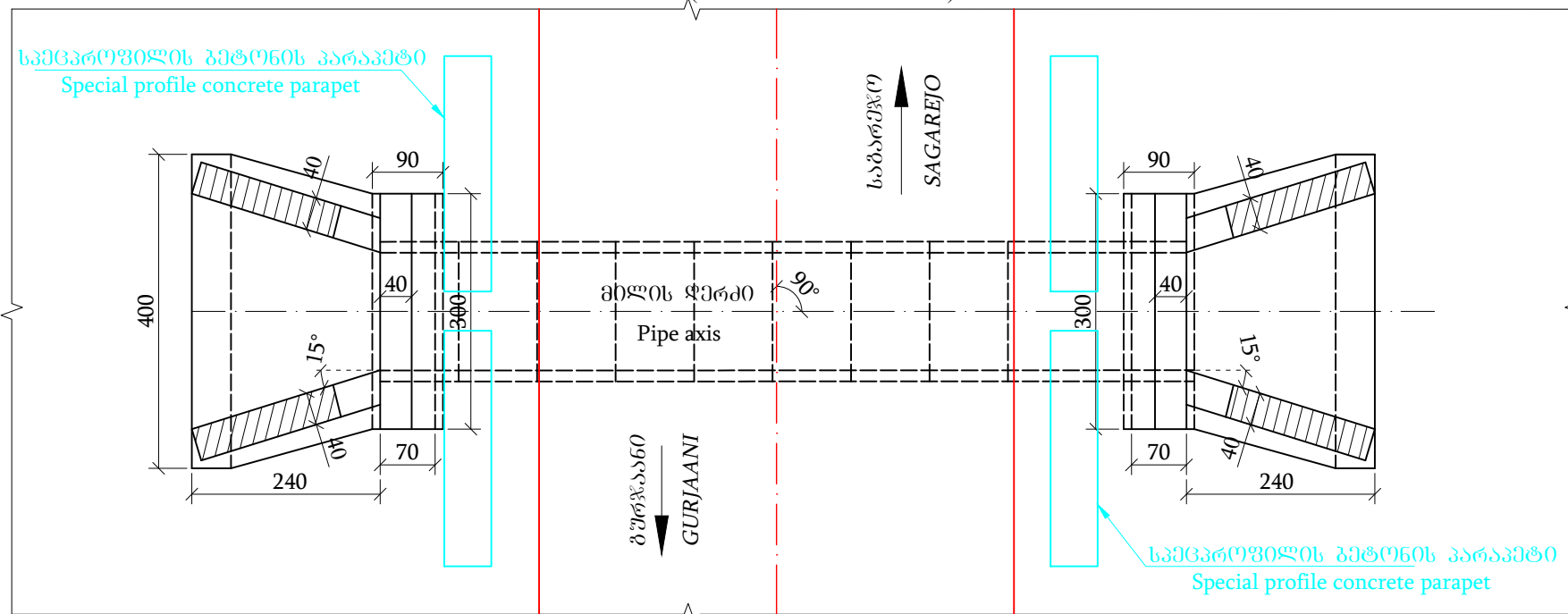
 საპროექტო-მშენებლო განვითარების ფონდი საქართველოს მუნიციპალიტეტების განვითარების ფონდი Municipal Development Fund of Georgia	დამკვეთი: საპროექტო-მშენებლო განვითარების ფონდი	პროექტის დასახელება: გურჯაანისა და საბარძოხის მუნიციპალიტეტებში, ველისციხიდან სოფ. კაკაბეთამდე (ცენტრალურ მაგისტრალაზე სოფ. პერეხის გავლით) გზის რეაბილიტაციისა და მო. პერეხის ხევზე ორი ახალი ხაზიზე გადსასვლელის მშენებლობის ღებამური საპროექტო-მშენებლო ფონდის გეგმის მიხედვით №GOG/ET/C/045		რკ/გ Ø1.50 მ მილის მოწყობა პპ 190+00				
	THE CLIENT: Municipal Development Fund of Georgia (MDF)	Project name: Consulting services for working out of detail project and cost estimate documentations for rehabilitation of road from Velistsikhe to the village Kakabeti (till central highway through the village Cheremiskhevi) and construction of two new bridge crossings over the Cheremi River gorge stream in Gurjaani and Sagarejo Municipalities №GOG/ET/C/045		DRAWING NAME: Design R.c Ø1.50 m pipe on ch. 190+00				
				მასშტაბი: SCALE:	1:100	ფურცლის ზომა: FORMAT SIZE:	A3	ნახაზი: DRAWING:



ბრძოვი ჭრილი მილის ღერძის გასწვრივ პპ 191+12  
Longitudinal section across the pipe axle ch 191+12



გ ე გ მ ა  
(ქრთლი ნაჩვენები არ არის)  
Plan  
(Soil and fill are not shown)



შენიშვნა:

Notes:

- ნახაზზე ყველა ზომა მოცემულია სმ-ში, სიღრმეები მ-ში  
Dimensions on this drawing are given in cm, elevations in m;
- მილის მოწყობის სამუშაოთა მოცულობები მოცემულია შესაბამის მუშა უწყობში  
Volume of works for the pipe are given in corresponding working report;
- მილი დაკრძალულია ტიპური ალგორითმით სერიის 3.501.1-144  
Pipe plan and sections are given in separate drawing, with album 3.50.1-144

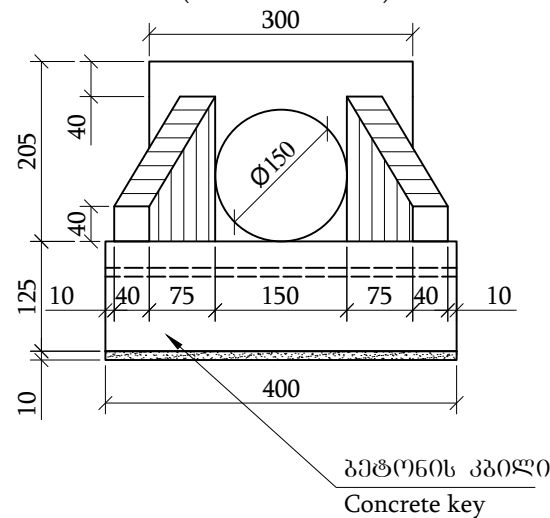
გეოლოგია / Geology :

ქვიშაქვა ძლიერ გათუფებული, გათხევებული, თხელფენოვანი -  $R_c=85$  კგ/სმ<sup>2</sup>.  
Sandstone, considerably weathered, clayed, thin-layered -  $R_c=85$  kgF/sm<sup>2</sup>.

კვეთი 1-1  
(ქრთლი ნაჩვენები არ არის)

View 1-1

(Fill are not shown)

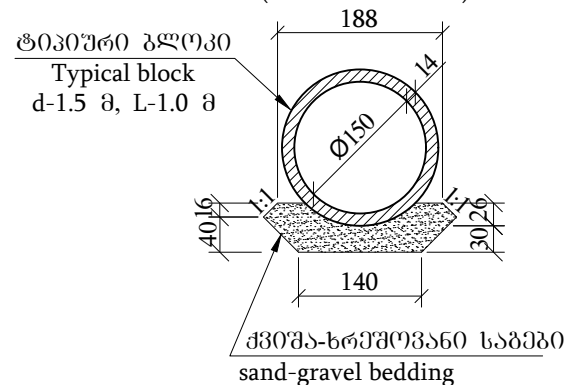


კვეთი 3-3

(ქრთლი ნაჩვენები არ არის)

View 3-3

(Fill are not shown)

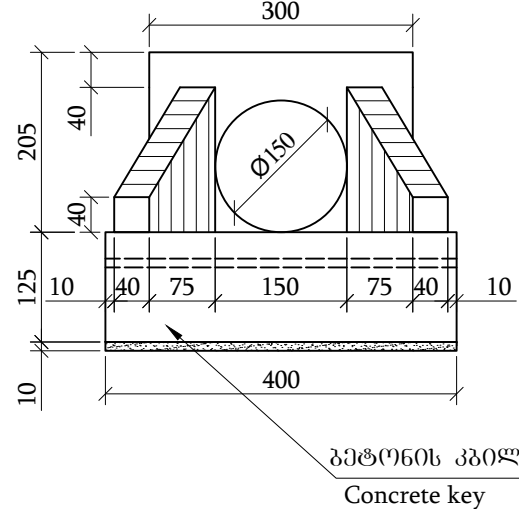


კვეთი 2-2

(ქრთლი ნაჩვენები არ არის)

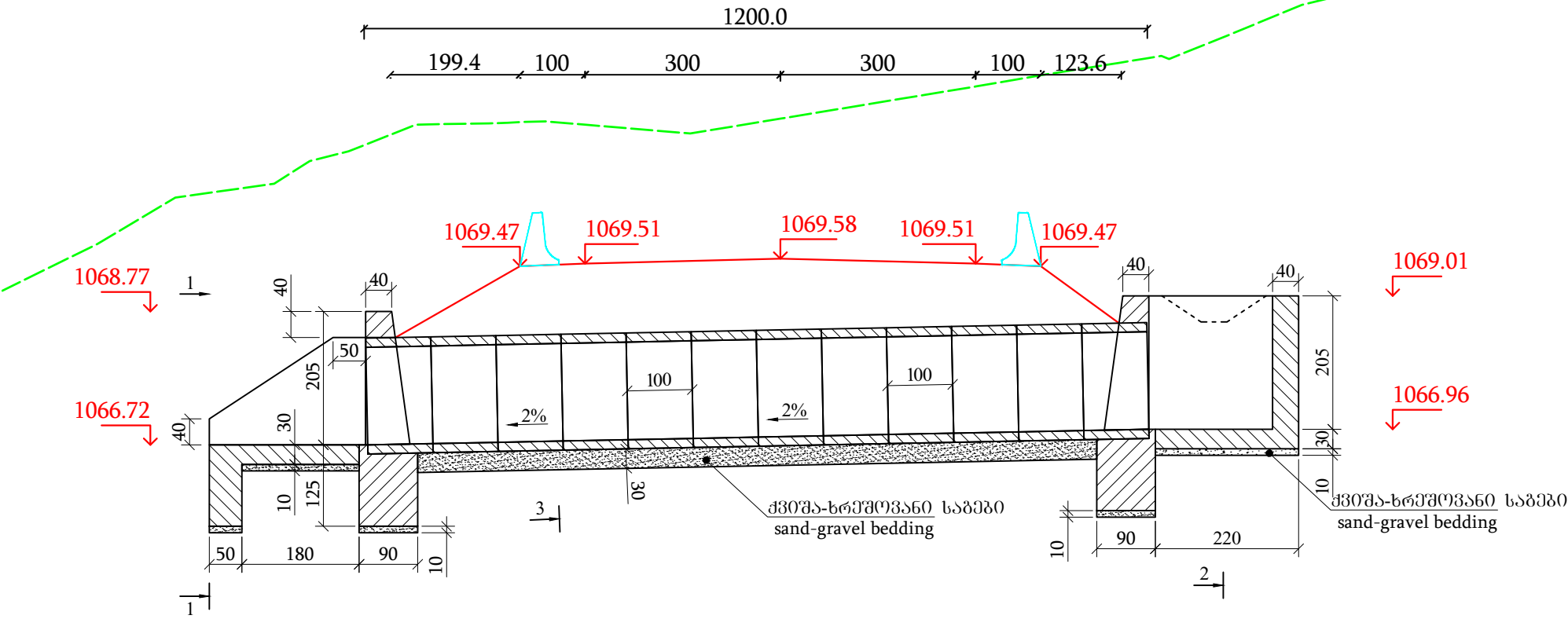
View 2-2

(Fill are not shown)

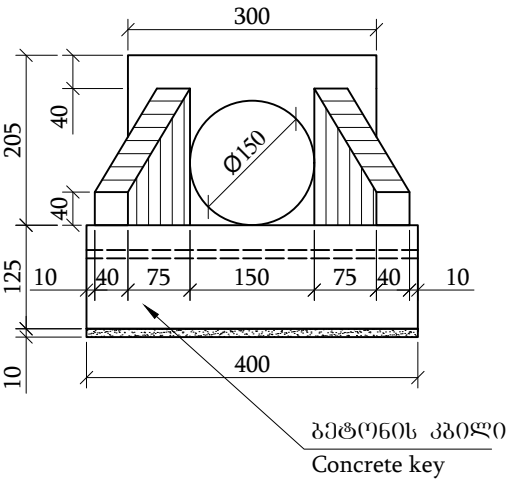


	<p>დამკვეთი: საპროექტო-მშენებლო განყოფილება</p> <p>THE CLIENT: Municipal Development Fund of Georgia (MDF)</p>	<p>პროექტის დასახელება: ბუჩქნაძისა და საბურთალოს მუნიციპალიტეტებში, ველისციხისა და სოფ. კაკაბეთში (ცენტრალურ მაგისტრალაზე) სოფ. პირველი ბაგრატიონის ქუჩის რეაბილიტაციისა და მო. პირველი ხეივანი ორი ახალი ხაზიზე გადსასვლელის მოწყობის ღონისძიება №GOG/ET/C/045</p> <p>Project name: Consulting services for working out of detail project and cost estimate documentations for rehabilitation of road from Velistsikhe to the village Kakabeti (till central highway through the village Cheremiskhevi) and construction of two new bridge crossings over the Cheremi River gorge stream in Gurjaani and Sagarejo Municipalities №GOG/ET/C/045</p>	<p>შემსრულებელი: EXECUTOR: შპს „აბსოლუტ სერვისი“ სპ 205256523 "ABSOLUTE SERVICE" LTD: ID 205256523 დ. თბილისი, ხერგიანის ქ. №40 Tbilisi, Khergiani Street #40 ტელ/ელ: +995 322 544882 Info@absolutservice.ge; Infoabsolutservice@gmail.com</p>		<p>ნახაზის დასახელება:</p> <p>DRAWING NAME:</p> <p>მასშტაბი: SCALE:</p>	<p>რკ/პ 1.50 მ მილის მოწყობა პპ 191+12</p> <p>Design R.c Ø1.50 m pipe on ch. 191+12</p> <p>1:100</p> <p>ფურცლის ზომა: FORMAT SIZE:</p> <p>A3</p> <p>ნახაზი: DRAWING:</p> <p>7-49</p>
--	--	---	--	--	---	--

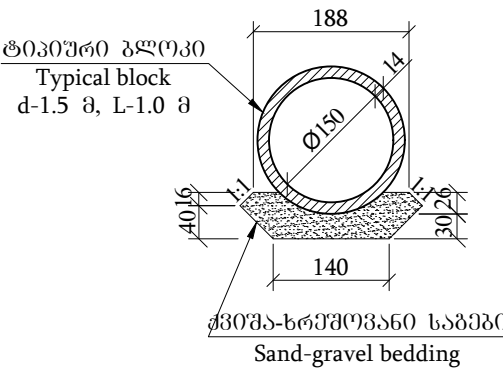
ბრძოვი ზრილი მილის ღერძის ბასწვრივ პპ 192+80  
Longitudinal section across the pipe axle ch 192+80



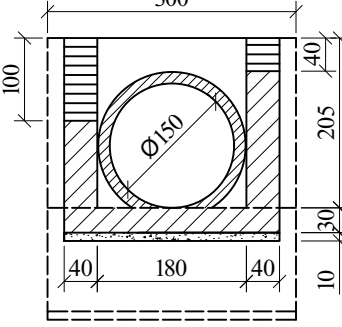
კვეთი 1-1  
(ჟრილი ნაჩვენები არ არის)  
View 1-1  
(Fill are not shown)



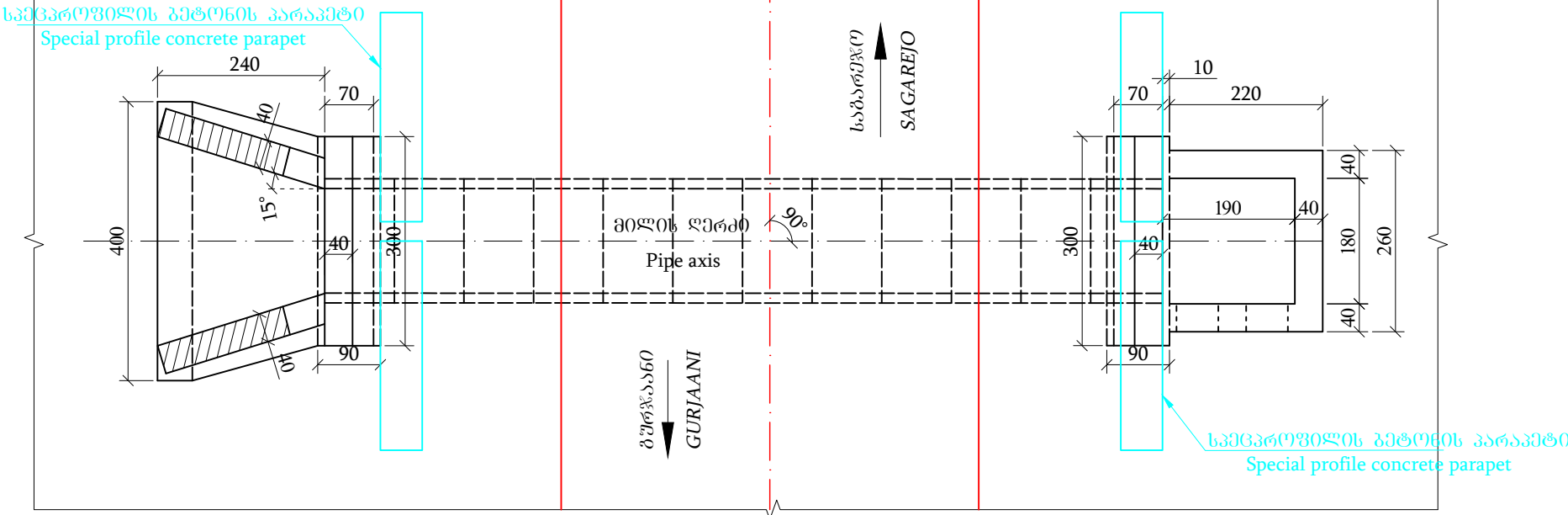
კვეთი 3-3  
(ჟრილი ნაჩვენები არ არის)  
View 3-3  
(Fill are not shown)



კვეთი 2-2  
(ჟრილი ნაჩვენები არ არის)  
View 2-2  
(Fill are not shown)



ბ ე ბ მ ა  
(ჟრილი ნაჩვენები არ არის)  
Plan  
(Soil and fill are not shown)



შენიშვნა:

Notes:

- ნახაზზე ყველა ზომა მოცემულია სმ-ში, ხოლო ნიშნულები მ-ში  
Dimensions on this drawing are given in cm, elevations in m;
- მილის მოწყობის სამუშაოთა მოცულობები მოცემულია შესაბამის მუშა უწყისში  
Volume of works for the pipe are given in corresponding working report;
- მილი დაკრეფილია ტიპური ალბომით სერიის 3.501.1-144  
Pipe plan and sections are given in separate drawing, with album 3.50.1-144

გეოლოგია / Geology :  
ქვიშა-ხრშოვანი, გათხრებული, თხელფენიანი -  $R_c=85$  კგ/სმ<sup>2</sup>.  
Sandstone, considerably weathered, clayed, thin-layered -  $R_c=85$  kgf/sm<sup>2</sup>.



დამკვეთი:  
საპროექტო-მშენებლო  
განყოფილება  
THE CLIENT:  
Municipal Development Fund of Georgia (MDF)

პროექტის დასახელება:  
გურჯაანისა და საბარძო მუნიციპალიტეტებში, ველისიკისიდან სოფ. კაკაბეთამდე (ცენტრალურ მაგისტრალაზე) სოფ. პირველის გზის  
გზის რეაბილიტაციისა და მდ. ჰერემის ხეობაში ორი ახალი ხაზიზე გადსასვლელის მშენებლობის დეტალური  
საპროექტო-სახანძრო-საინჟინერო დოკუმენტაციის შედგენის მომსახურება №GOG/ET/C/045  
Project name:  
Consulting services for working out of detail project and cost estimate documentations for rehabilitation of road from Velistsikhe to the village Kakabeti  
(till central highway through the village Cheremiskhevi) and construction of two new bridge crossings over the Cheremi River gorge stream in Gurjaani and  
Sagarejo Municipalities №GOG/ET/C/045

შემსრულებელი:  
EXECUTOR:  
შპს „აბსოლუტ სერვისი“ სპ 205256523  
"ABSOLUTE SERVICE" LTD: ID 205256523  
დ. თბილისი, ხერგიანის ქ. №40  
Tbilisi, Khergiani Street #40  
ტელ/ტელ: +995 322 544882  
Info@absolutservice.ge;  
Infoabsolutservice@gmail.com

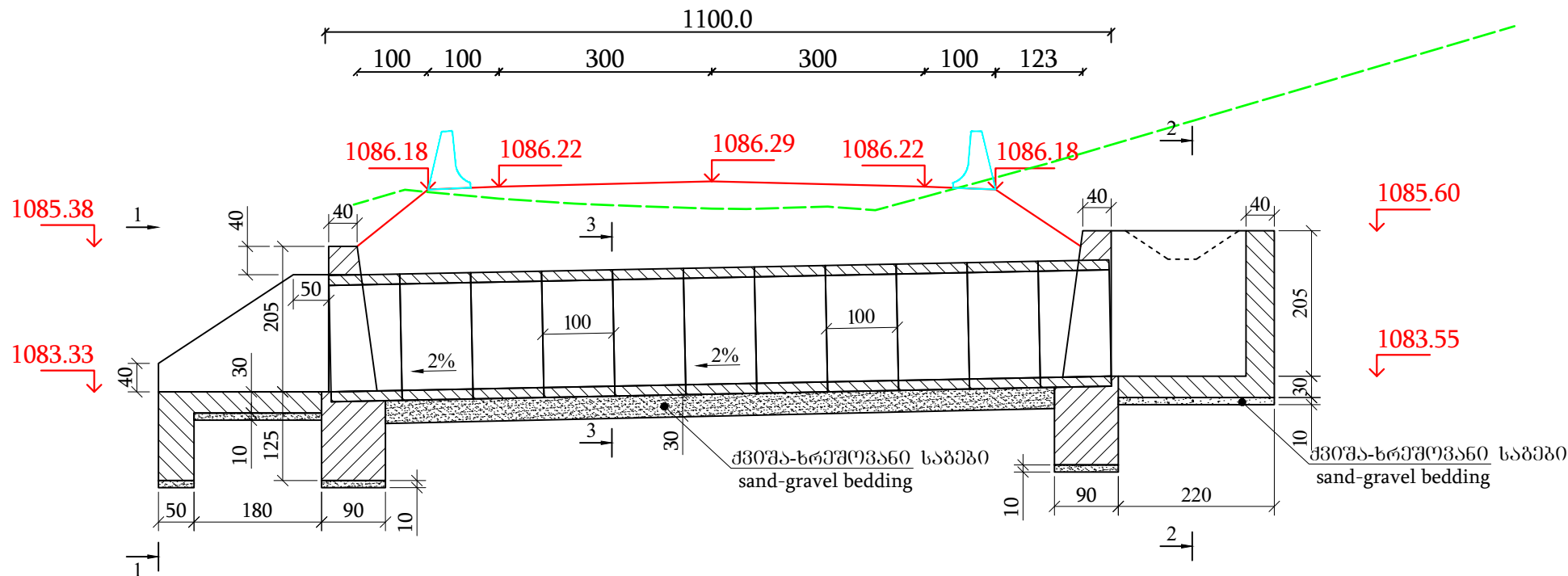


ნახაზის  
დასახელება:  
DRAWING  
NAME:  
მასშტაბი:  
SCALE:

რკ/ბ 1.50 მ მილის მოწყობა პპ 192+80  
Design R.c Ø1.50 m pipe on ch. 192+80  
1:100  
ფურცლის ზომა:  
FORMAT SIZE:  
A3  
ნახაზი:  
DRAWING:  
7-50

ბრძოვი ჭრილი მილის ღერძის გასწვრივ პპ 196+00

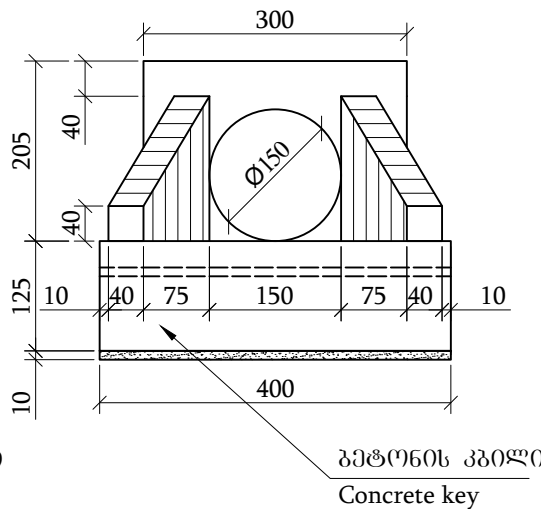
Longitudinal section across the pipe axle ch 196+00



პეტიონი 1-1  
(ქრელი ნახვენები არ არის)

View 1-1

(Fill are not shown)

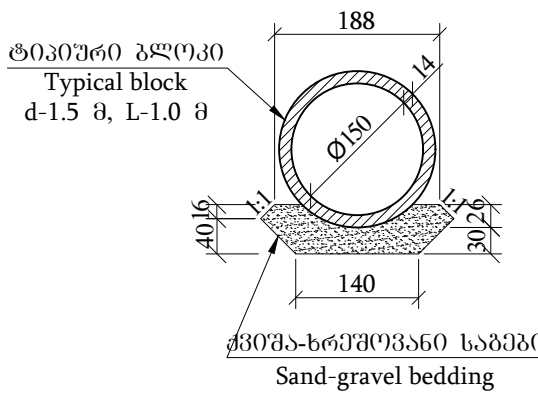


პეტიონი 3-3

(ქრელი ნახვენები არ არის)

View 3-3

(Fill are not shown)

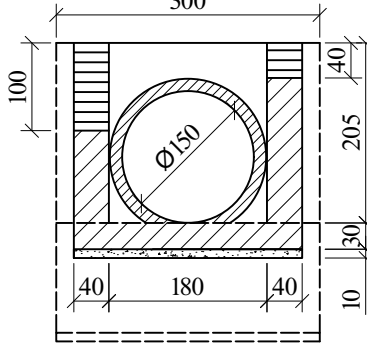


პეტიონი 2-2

(ქრელი ნახვენები არ არის)

View 2-2

(Fill are not shown)

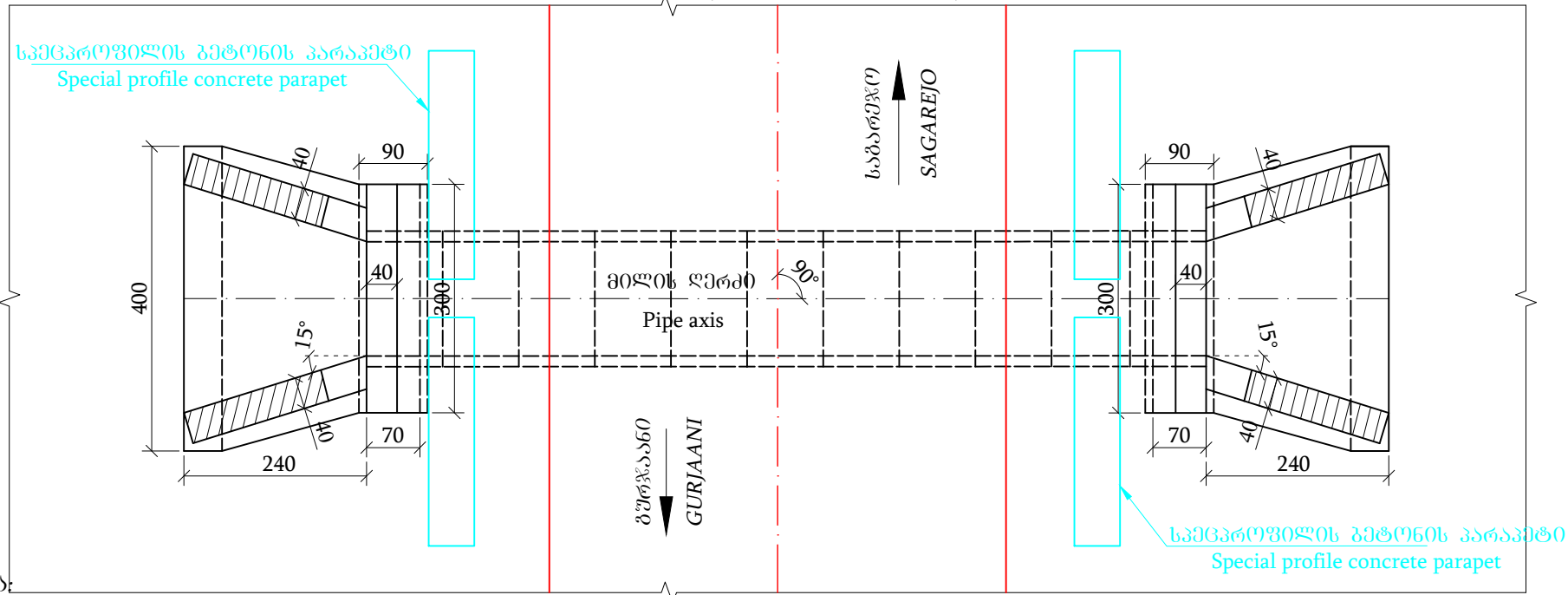


ბ ე ბ მ ა

(ქრელი ნახვენები არ არის)

Plan

(Soil and fill are not shown)



შენიშვნა:

Notes:

1. ნახაზზე ყველა ზომა მოცემულია სმ-ში, სიღრმეები მ-ში

Dimensions on this drawing are given in cm, elevations in m;

2. მილის მოწყობის სამუშაოთა მოცულობები მოცემულია შესაბამის მუშა უწყისში

Volume of works for the pipe are given in corresponding working report;

3. მილი დაკრეპტებულია ტიპური ალგოთმით სერია 3.501.1-144

Pipe plan and sections are given in separate drawing, with album 3.50.1-144

გეოლოგია / Geology :

ქვიშაქვა ძლიერ გამომტნული, გათხევული, თხელშრებრივი -  $R_c=85 \text{ კგ/სმ}^2$ .

Sandstone, considerably weathered, clayed, thin-layered -  $R_c=85 \text{ kgF/sm}^2$ .



ლაგვერდი:  
საპროექტო მუშაობის  
განხორციელების ფონდი

THE CLIENT:  
Municipal Development Fund of Georgia (MDF)

პროექტის დასახელება:

გურჯაანისა და საბურთალოს მუნიციპალიტეტებში, ველისციხიდან სოფ. კაკაბეთამდე (ცენტრალურ მაგისტრალაზე) სოფ. პერეშის გავლით)  
გზის რეაბილიტაციისა და მო. პერეშის ხეობა ორი ახალი სახიფათო გადასასვლელის მოწყობის მიზნით  
საპროექტო-სახარჯთაღრიცხველ დაგეგმვის დოკუმენტაციის მომზადება №GOG/ET/C/045

Project name:

Consulting services for working out of detail project and cost estimate documentations for rehabilitation of road from Velistsikhe to the village Kakabeti  
(till central highway through the village Cheremiskhevi) and construction of two new bridge crossings over the Cheremi River gorge stream in Gurjaani and  
Sagarejo Municipalities №GOG/ET/C/045

შემსრულებელი:

EXECUTOR:  
შპს „აბსოლუტ სერვისი“ სპ 205256523  
"ABSOLUTE SERVICE" LTD: ID 205256523  
დ. თბილისი, ხერგიანის ქ. №40  
Tbilisi, Khergiani Street #40  
ტელ/ელ: +995 322 544882  
Info@absolutservice.ge;  
Infoabsolutservice@gmail.com



ნახაზის  
დასახელება:

DRAWING  
NAME:

მასშტაბი:

SCALE:

რკ/გ Ø1.50 მ მილის მოწყობა პპ 196+00

Design R.c Ø1.50 m pipe on ch. 196+00

1:100

ფურცლის ზომა:

FORMAT SIZE:

A3

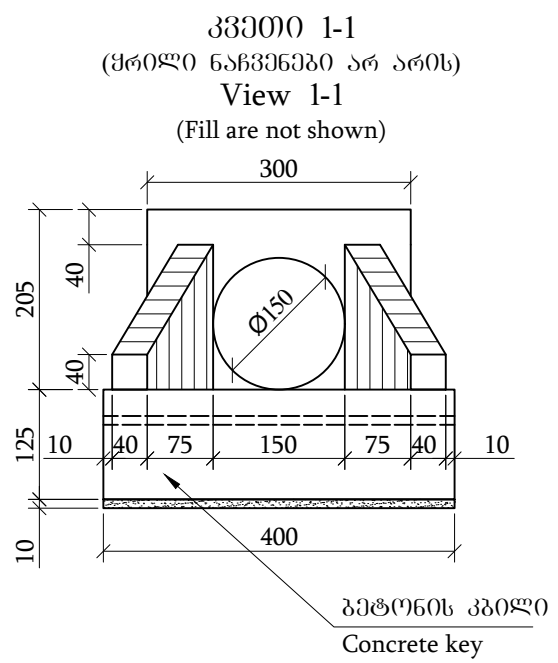
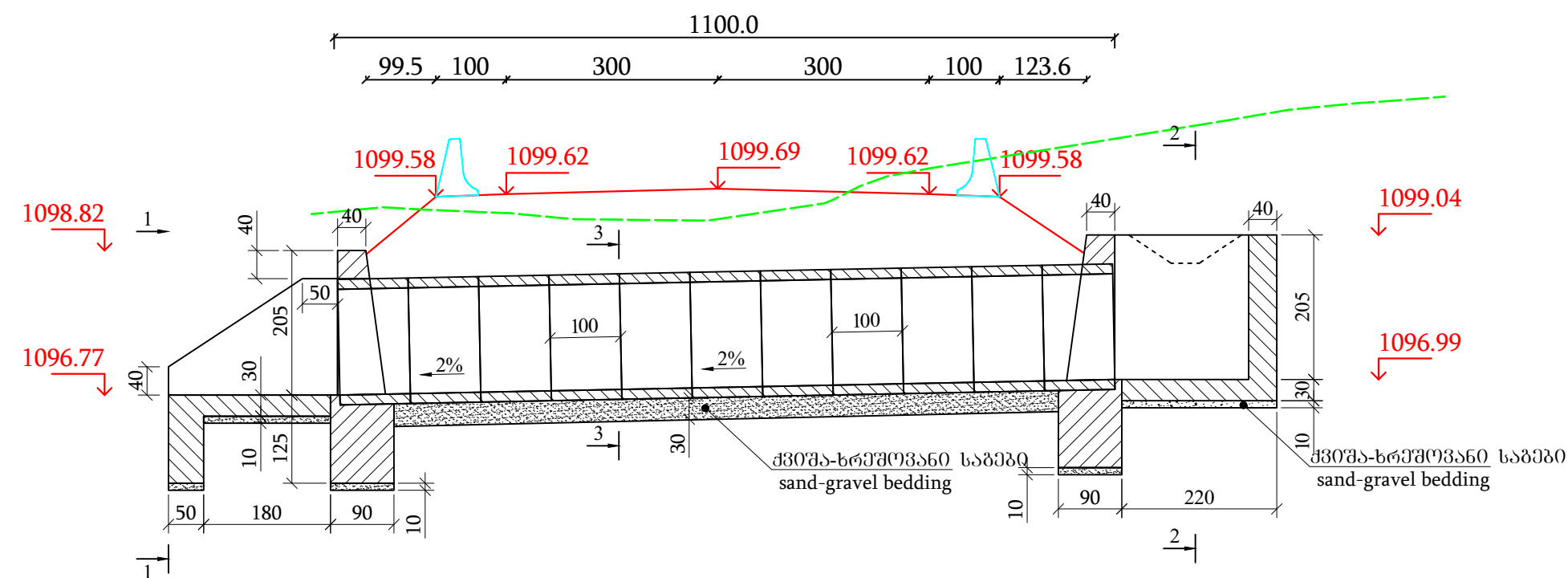
ნახაზი:

DRAWING:

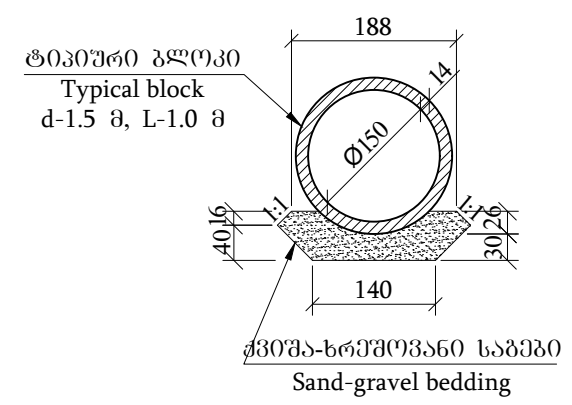
7-51



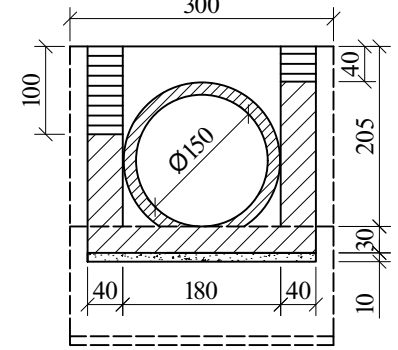
გრძივი ჰრილი მილის ღერძის გასწვრივ კპ 198+60  
Longitudinal section across the pipe axle ch 198+60



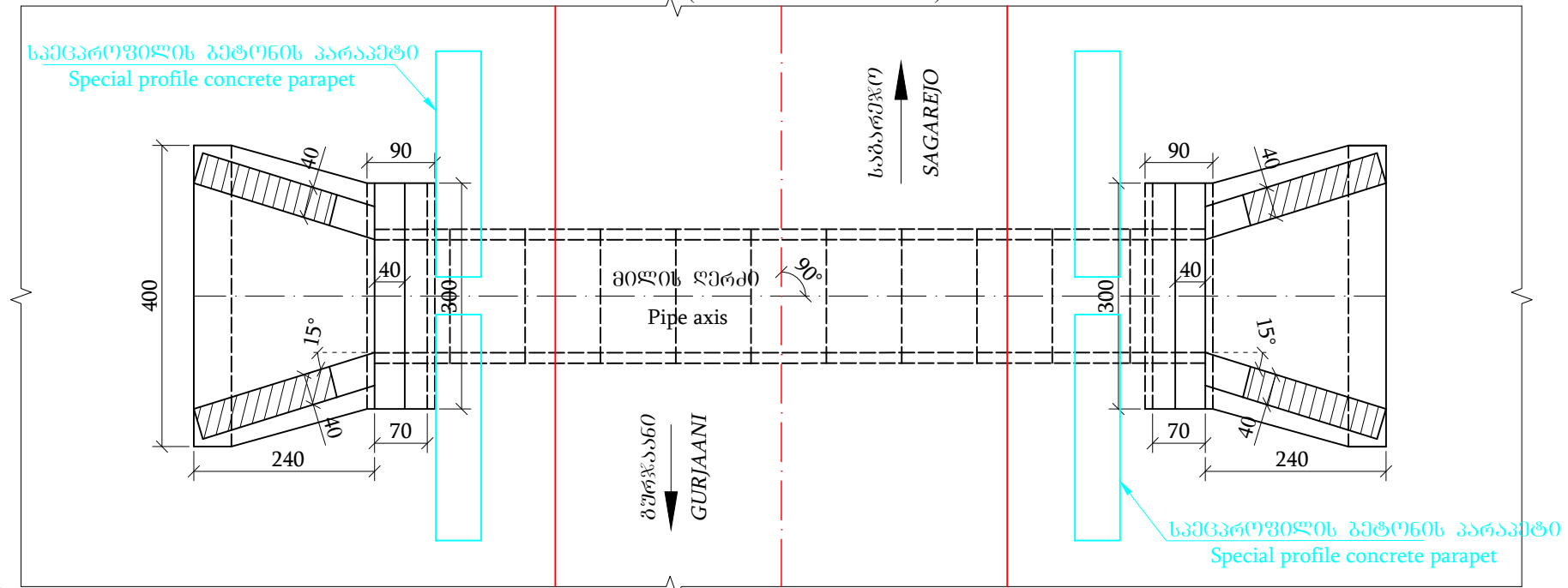
კვეთი 3-3  
(გრძივი ნახევანები არ არის)  
View 3-3  
(Fill are not shown)



კვეთი 2-2  
(გრძივი ნახევანები არ არის)  
View 2-2  
(Fill are not shown)



გ ე გ მ ა  
(გრძივი ნახევანები არ არის)  
Plan  
(Soil and fill are not shown)



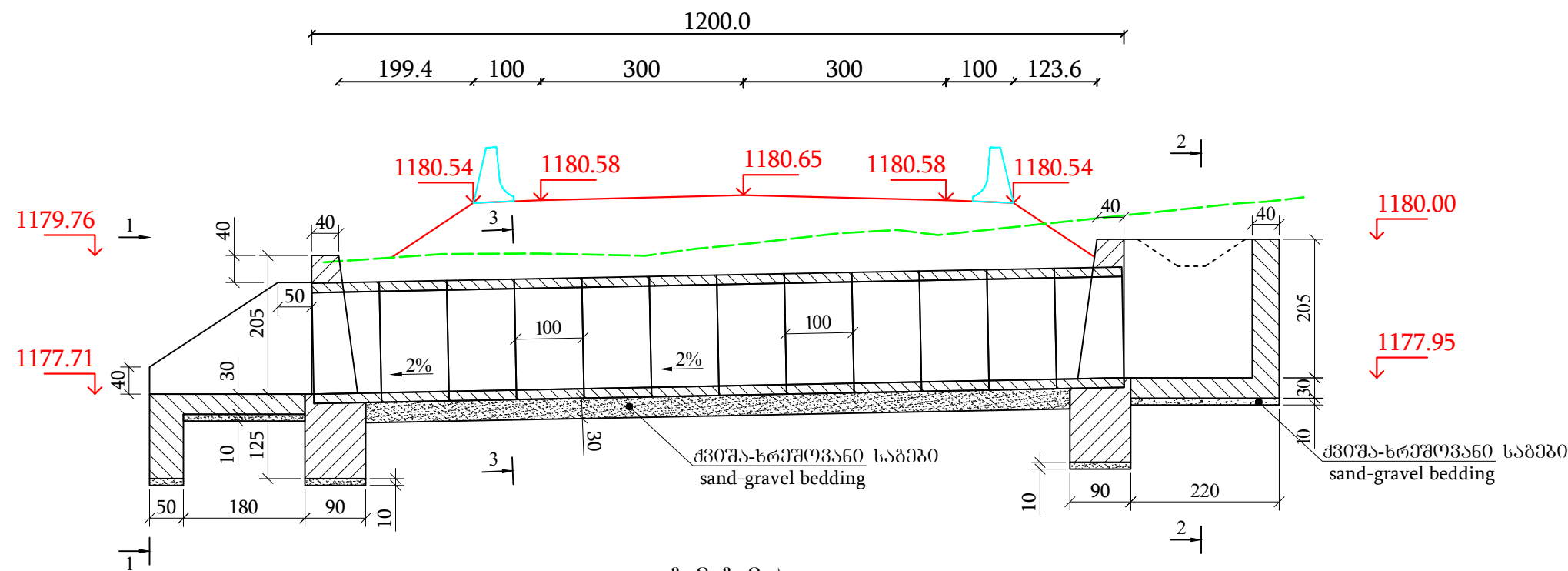
შენიშვნა:

Notes:

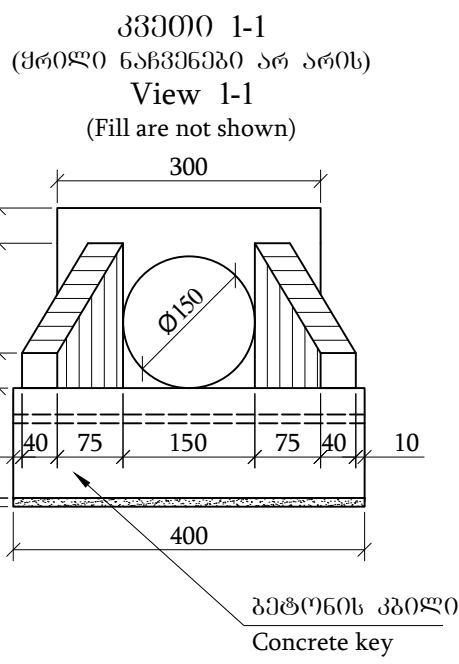
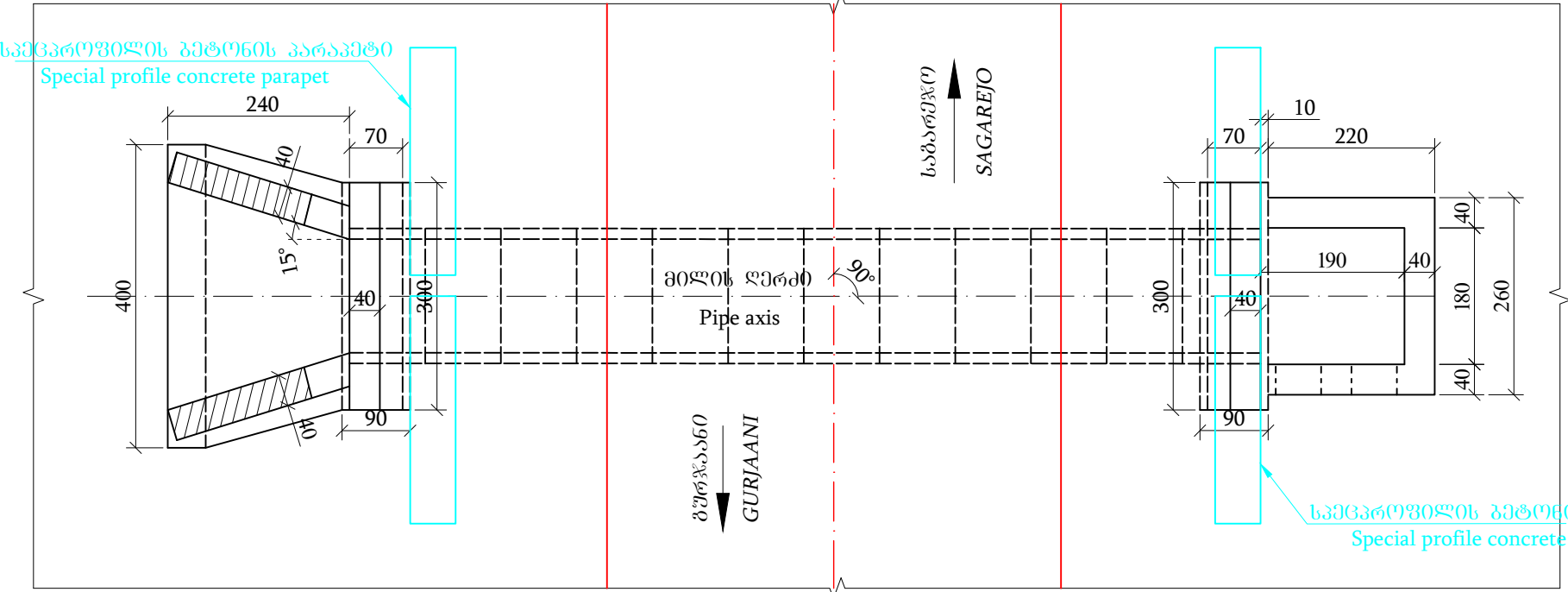
- ნახაზზე ყველა ზომა მოცემულია სმ-ში, ხოლო ნიშნულები მ-ში  
Dimensions on this drawing are given in cm, elevations in m;
- მილის მოწყობის სამუშაოთა მოცულობები მოცემულია შესაბამის მუშა უწყისში  
Volume of works for the pipe are given in corresponding working report;
- მილი დაკრძალულია ტიპური ალგომით სერიას 3.501.1-144  
Pipe plan and sections are given in separate drawing, with album 3.50.1-144

გეოლოგია / Geology :  
ქვიშაქვა ძლიერ გათოვებული, გათიხებული, თხელფენოვანი -  $R_c=85$  კგ/სმ<sup>2</sup>.  
Sandstone, considerably weathered, clayed, thin-layered -  $R_c=85$  kgF/sm<sup>2</sup>.

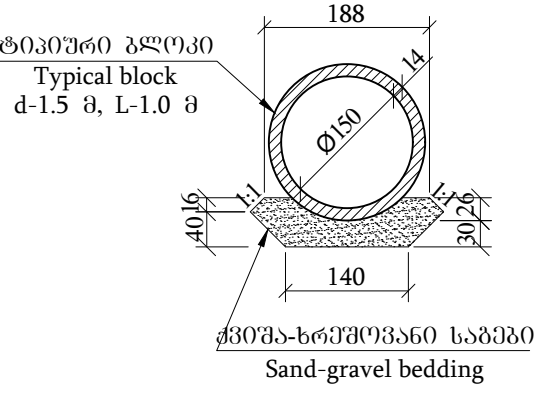
ბრძოვი ჭრილი მილის ღერძის გასწვრივ პპ 215+14  
Longitudinal section across the pipe axle ch 215+14



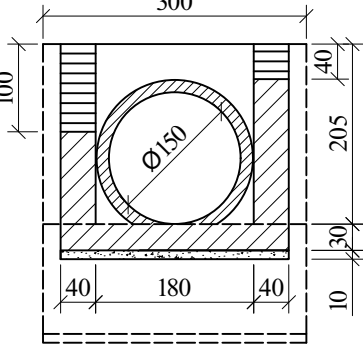
გ ე გ მ ა  
(ერილი ნახვენები არ არის)  
Plan  
(Soil and fill are not shown)



კვეთი 1-1  
(ერილი ნახვენები არ არის)  
View 1-1  
(Fill are not shown)



კვეთი 3-3  
(ერილი ნახვენები არ არის)  
View 3-3  
(Fill are not shown)

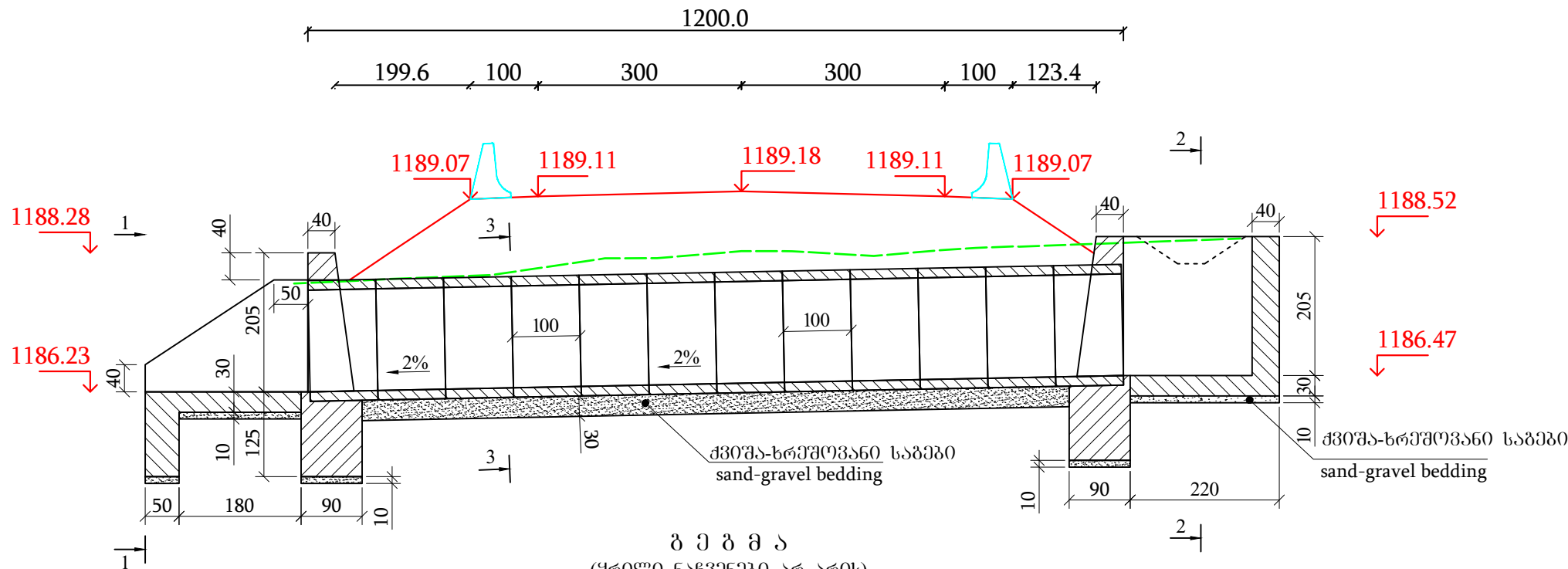


კვეთი 2-2  
(ერილი ნახვენები არ არის)  
View 2-2  
(Fill are not shown)

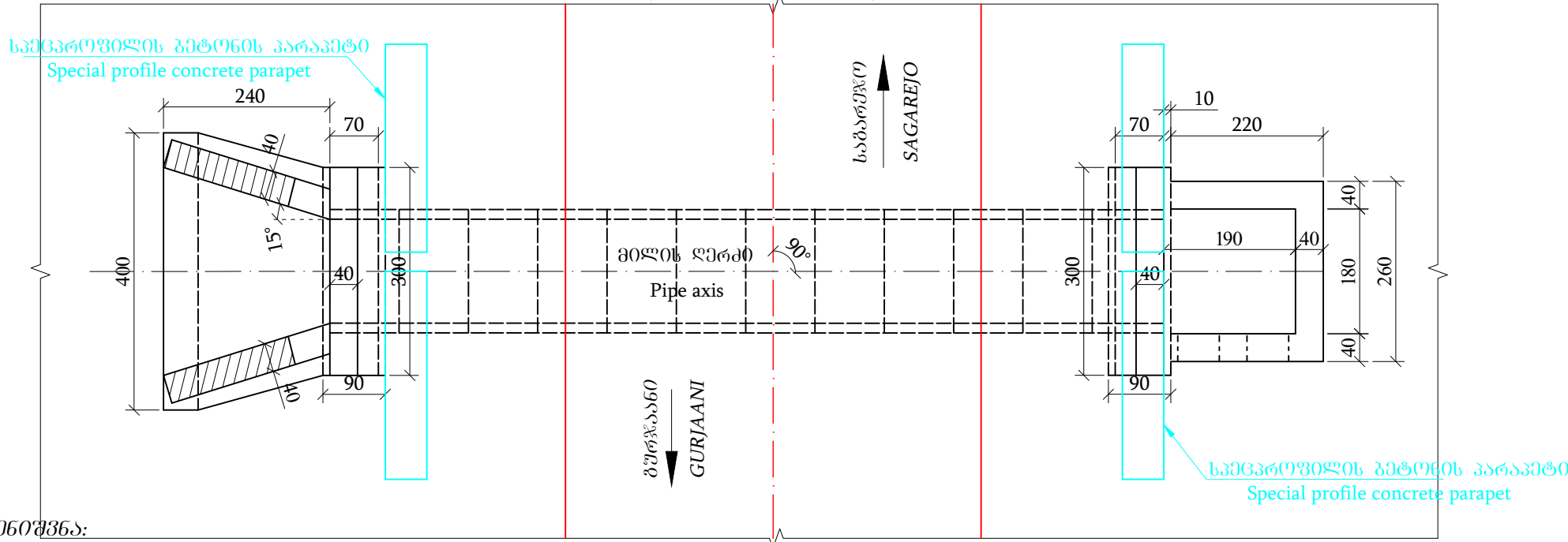
შენიშვნა:  
Notes:  
1. ნახაზზე ყველა ზომა მოცემულია სმ-ში, ხოლო ნიშნულები მ-ში  
Dimensions on this drawing are given in cm, elevations in m;  
2. მილის მოწყობის სამუშაოთა მოცულობები მოცემულია შესაბამის მუშა უწყისში  
Volume of works for the pipe are given in corresponding working report;  
3. მილი დაკრძმებულია ტიპური ალგომით სერია 3.501.1-144  
Pipe plan and sections are given in separate drawing, with album 3.50.1-144

გეოლოგია / Geology :  
თიხა მქარი, კენჭების ჩანართებით (კონგლომერატი) -  $R_0=3.4$  კგ/სმ<sup>2</sup>.  
Clay solid, with pebbly ( conglomerate) -  $R_0=3.4$  kgF / sm<sup>2</sup>.

ბრძოვი ჰრილი მილის ღერძის გასწვრივ პპ 218+18  
Longitudinal section across the pipe axle ch 218+18



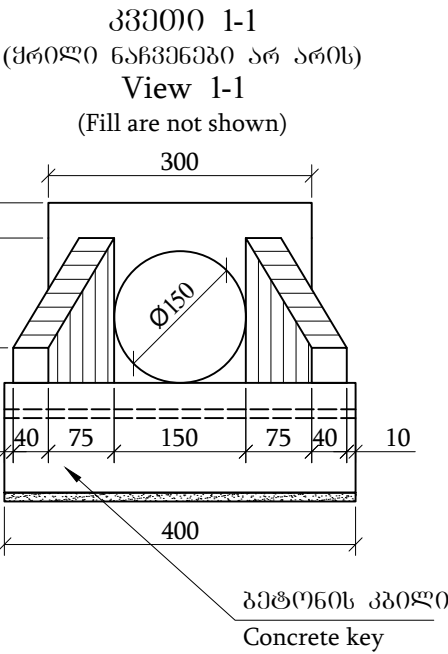
გ ე გ მ ა  
(ჟრილი ნახვენები არ არის)  
Plan  
(Soil and fill are not shown)



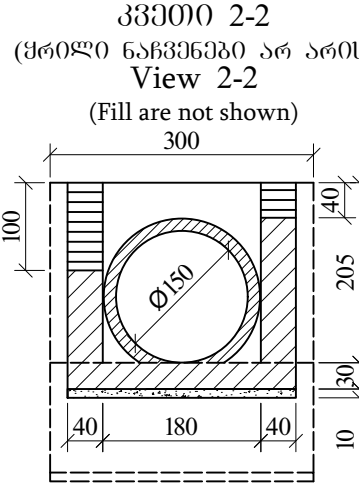
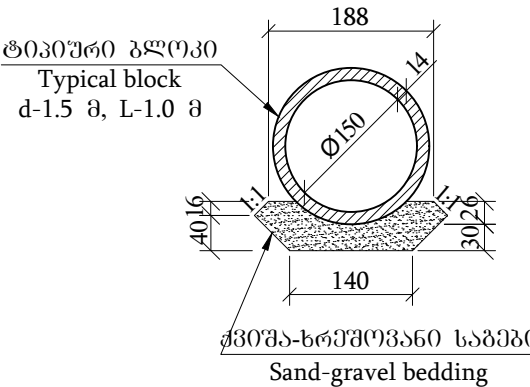
შენიშვნა:

Notes:

- ნახაზზე ყველა ზომა მოცემულია სმ-ში, სიღრმეები მ-ში  
Dimensions on this drawing are given in cm, elevations in m;
- მილის მოწყობის სამუშაოთა მოცულობები მოცემულია შესაბამის მუშა უწყისში  
Volume of works for the pipe are given in corresponding working report;
- მილი დაერთმეტებულია ტიპური ალბომით სერია 3.501.1-144  
Pipe plan and sections are given in separate drawing, with album 3.50.1-144



კვეთი 1-1  
(ჟრილი ნახვენები არ არის)  
View 1-1  
(Fill are not shown)



კვეთი 2-2  
(ჟრილი ნახვენები არ არის)  
View 2-2  
(Fill are not shown)

გეოლოგია / Geology :  
თიხა მქარი, კენჭების ჩანართებით (კონგლომერატი) -  $R_0=3.4$  კგ/სმ<sup>2</sup>.  
Clay solid, with pebbly ( conglomerate) -  $R_0=3.4$  kgF / sm<sup>2</sup>..



დამკვეთი:  
საპროექტო-მშენებლო  
განყოფილება  
THE CLIENT:  
Municipal Development Fund of Georgia (MDF)

პროექტის დასახელება:  
გზის რეაბილიტაციის და მ. პერეშის ხეობაში ორი ახალი ხაზიზე გადსასვლელის მოწყობის  
შპს "აბსოლუტ სერვისი" სპ 205256523  
"ABSOLUTE SERVICE" LTD: ID 205256523  
დ. თბილისი, ხერგიანის ქ. №40  
ტელ/ელ: +995 322 544882  
Info@absolutservice.ge;  
Infoabsolutservice@gmail.com  
Project name:  
Consulting services for working out of detail project and cost estimate documentations for rehabilitation of road from Velistsikhe to the village Kakabeti  
(till central highway through the village Cheremiskhevi) and construction of two new bridge crossings over the Cheremi River gorge stream in Gurjaani and  
Sagarejo Municipalities №GOG/ET/C/045

შემსრულებელი:  
EXECUTOR:  
შპს "აბსოლუტ სერვისი" სპ 205256523  
"ABSOLUTE SERVICE" LTD: ID 205256523  
დ. თბილისი, ხერგიანის ქ. №40  
ტელ/ელ: +995 322 544882  
Info@absolutservice.ge;  
Infoabsolutservice@gmail.com

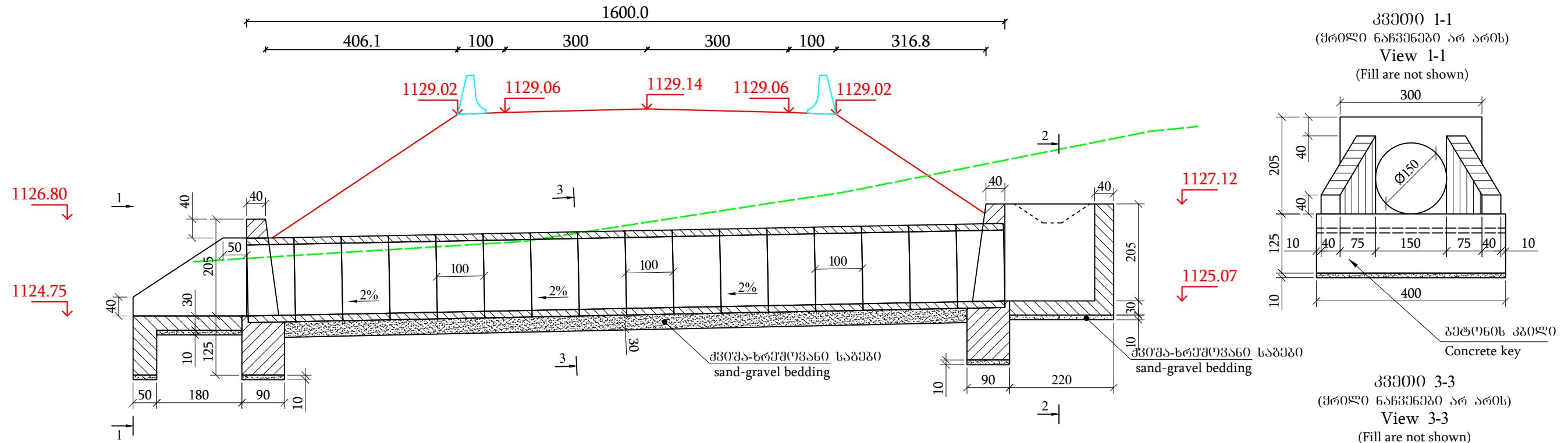


ნახაზის  
დასახელება:  
DRAWING  
NAME:  
მასშტაბი:  
SCALE:

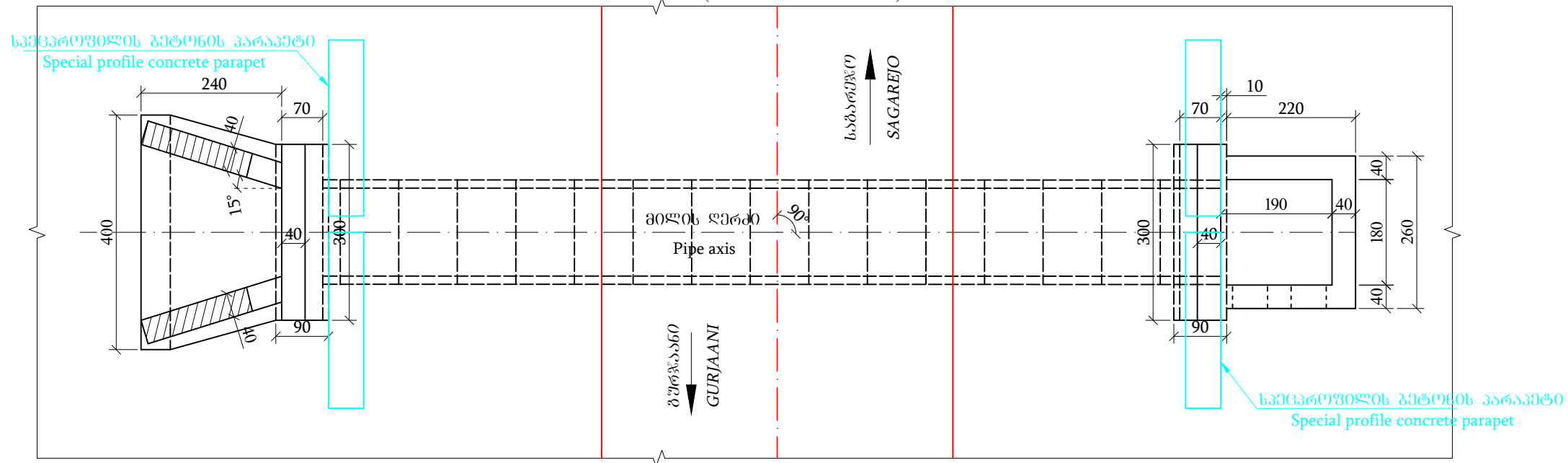
რკ/პ 1.50 მ მილის მოწყობა პპ 218+18  
Design R.c Ø1.50 m pipe on ch. 218+18  
1:100  
ფურცლის ზომა:  
FORMAT SIZE:  
A3  
ნახაზი:  
DRAWING:  
7-54



ბრძოვი ჰრილი მილის ღერძის ბასწვროვ პპ 230+54  
Longitudinal section across the pipe axle ch 230+54



ბ ბ ბ ბ ბ  
(ქროლი ნაჩვენებია არ არის)  
P l a n  
(Soil and fill are not shown)



ტიპური ბლოკი  
Typical block  
d-1.5 მ, L-1.0 მ

188

14

150

140

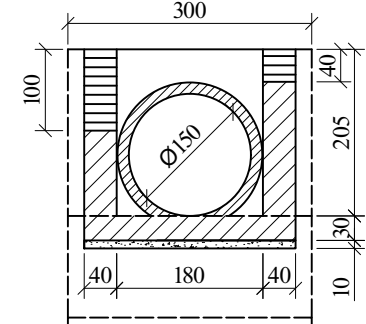
40

16

30

ქვიშა-გრემომიანი საბეჭი  
Sand-gravel bedding

ვერტიკული 2-2  
(პროექტი ნაჩვენებია არ არის)  
View 2-2  
(Fill are not shown)



შპს-ს:

*Notes:*

1. ნახაზზე ყველა ზომა მოცემულია სმ-ში, ხოლო ნიშნულები მ-ში

Dimensions on this drawing are given in cm, elevations in m;

2. მიღის მოწყობის სამუშაოთა მოცულობები მოცემულია შესაბამის მუშა უწყისში

Volume of works for the pipe are given in corresponding working report;

3. მილი დაპროექტებულია ტიპიური ალბომით სერია 3.501.1-144

Pipe plan and sections are given in separate drawing, with album 3.50.1-144

გეოლოგია / Geology :

თიხა მყარი, კენჭების ჩანართებით (კონკლუმეტი) -  $R_0=3.4$  კგ/სმ<sup>2</sup>.

Clay solid, with pebbly ( conglomerate) -  $R_0=3.4 \text{ kgF/sm}^2$ .

შემოსრულებელი:

EXECUTOR:

"ABSOLUTE SERVICE" LTD: ID 205256523

დ. თბილისი, ხერბიან

Tbilisi, Khergiani Street #40  
(8) (9) (0) / Tel.: +995 322 544882



ნახაზის  
დასახელება:

DRAWING  
NAME:

NAME: \_\_\_\_\_  
 0 : 4 0 2 : 2 0

რკ/ბ Ø1.50 მ მილის მოწყობა პპ 230+54

Design R.c Ø1.50 m pipe on ch. 230+54

---

0

ფურცლის ზომა  
FORMAT SIZE:

---

© 2004 Blackwell Publishing Ltd

---

ლაგვეთი:  
საქართველოს მუნიციპალური  
განვითარების ფონდი

*THE CLIENT:*  
*Municipal Development Fund of Georgia (MDF)*

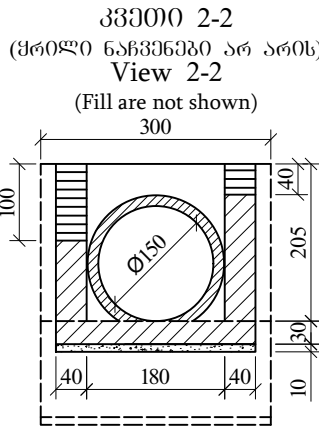
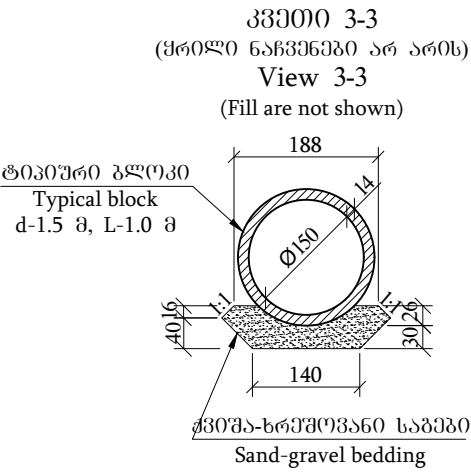
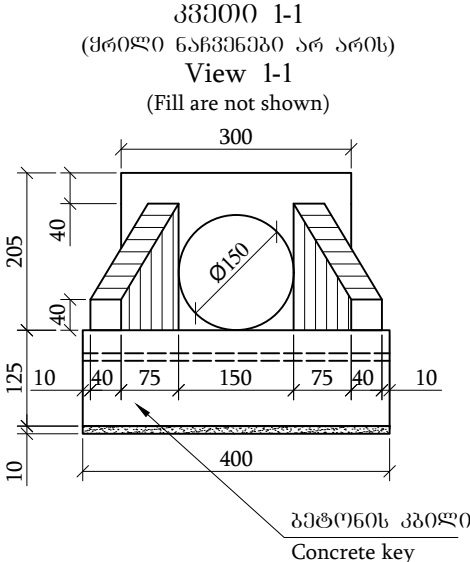
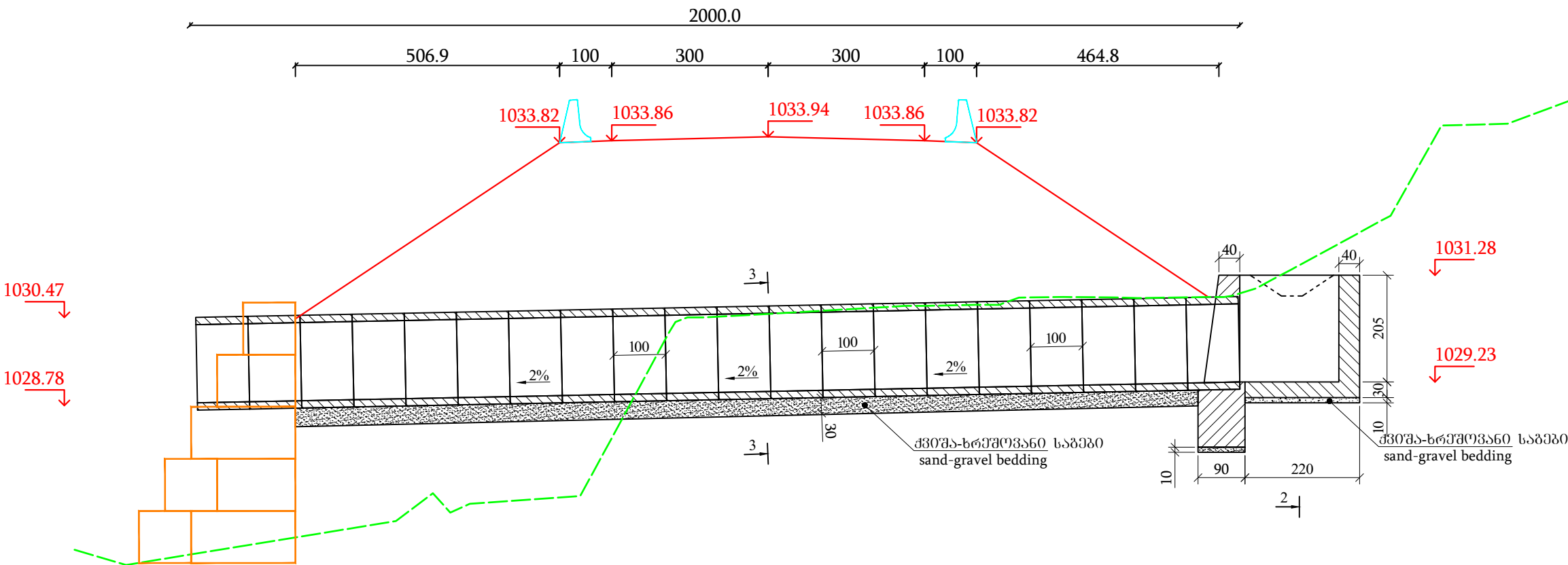
**პროექტის დასახელება:**

[illegible]

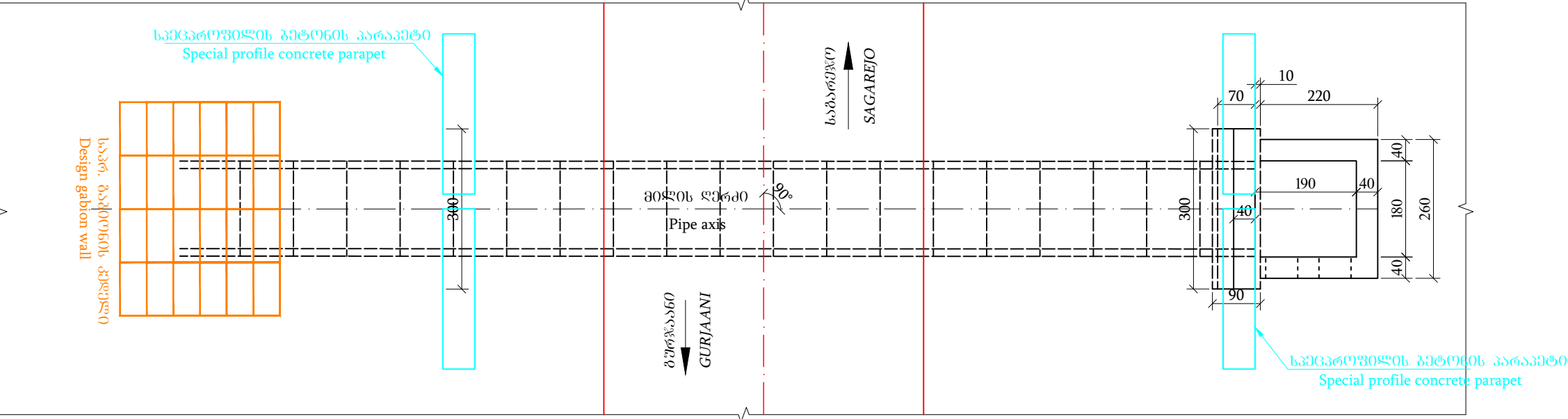
Project name:

Consulting services for working out of detail project and cost estimate documentations for rehabilitation of road from Velistsikhe to the village Kakabeti (till central highway through the village Cheremiskhevi) and construction of two new bridge crossings over the Cheremi River gorge stream in Gurjaani and Sagarejo Municipalities N°GOG/ET/C/045

ბრძოვი ჰრილი მილის ღერძის განწვრივ პპ 242+74  
Longitudinal section across the pipe axle ch 242+74



პ ლ ა ნ  
(მრილი ნაწილები არ არის)  
P l a n  
(Soil and fill are not shown)



შენიშვნა:

Notes:

- ნახაზზე ყველა ზომა მოცემულია სმ-ში, სიღრმეები მ-ში  
Dimensions on this drawing are given in cm, elevations in m;
- მილის მოწყობის სამუშაოთა მოცულობები მოცემულია შესაბამის მუშა უწყისში  
Volume of works for the pipe are given in corresponding working report;
- მილი დაბრუნებულია ტიპური ალბომით სერიას 3.501.1-144  
Pipe plan and sections are given in separate drawing, with album 3.501.1-144

გეოლოგია / Geology :  
მიწა მყარი, ქვიშის ჩანარებით (კონგლომერატი) -  $R_0=3.4$  კგ/სმ<sup>2</sup>.  
Clay solid, with pebbly ( conglomerate) -  $R_0=3.4$  kgF / sm<sup>2</sup>..



დამკვეთი:  
საპროექტო-მშენებლო  
განყოფილება

THE CLIENT:  
Municipal Development Fund of Georgia (MDF)

პროექტის დასახელება:  
მუშაობის და საბაზის მონაცემების მიხედვით, ველისკიდან სოფ. კაკაბეთამდე (ცენტრალურ მაგისტრალაზე სოფ. პირველი ბაზარი)  
გზის რეაბილიტაციის და მდ. ჰერემის ხეობაში ორი ახალი ხაზიზე გზისაგზის მოწყობის დაგეგმვა  
საპროექტო-მშენებლო-მშენებლის მიერ მომზადებული პროექტი №GOG/ET/C/045

Project name:  
Consulting services for working out of detail project and cost estimate documentations for rehabilitation of road from Velistsikhe to the village Kakabeti  
(till central highway through the village Chermiskhevi) and construction of two new bridge crossings over the Cheremi River gorge stream in Gurjaani and  
Sagarejo Municipalities №GOG/ET/C/045

შემსრულებელი:  
EXECUTOR:  
შპს „აბსოლუტ სერვისი“ სპ 205256523  
"ABSOLUTE SERVICE" LTD: ID 205256523  
დ. თბილისი, ხერგიანის ქ. №40  
Tbilisi, Khargiani Street #40  
ტელ/ტელ: +995 322 544882  
Info@absolutservice.ge;  
Infoabsolutservice@gmail.com

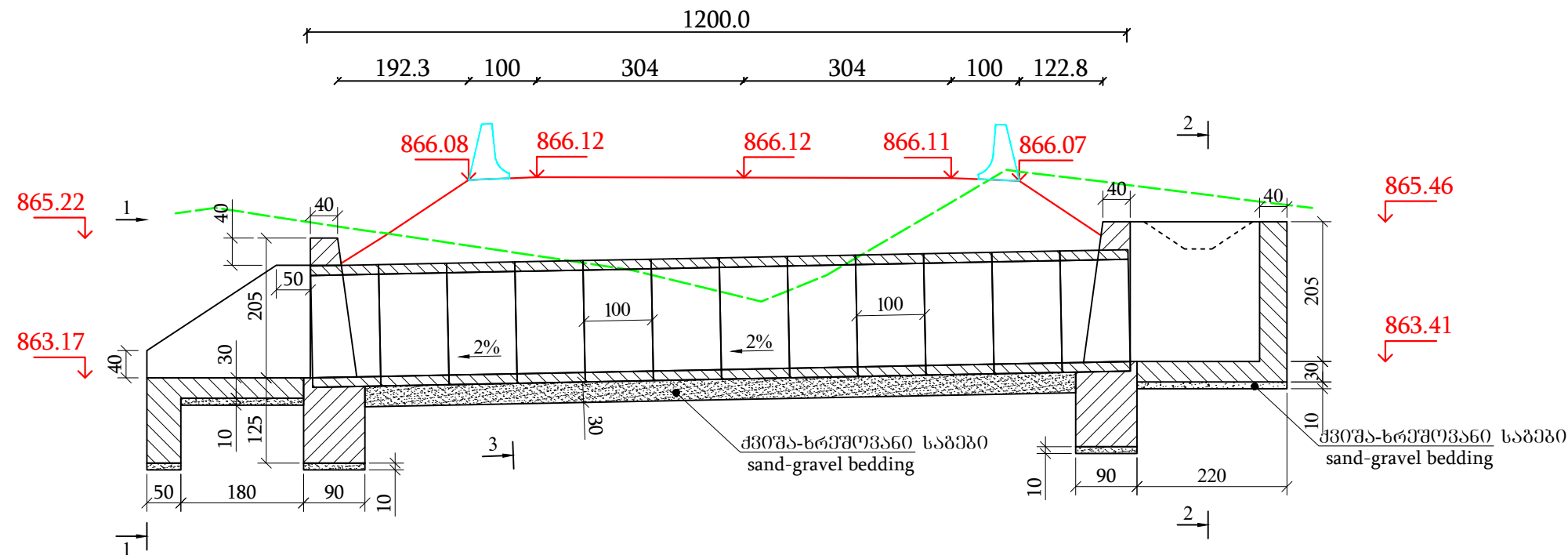


ნახაზის  
დასახელება:

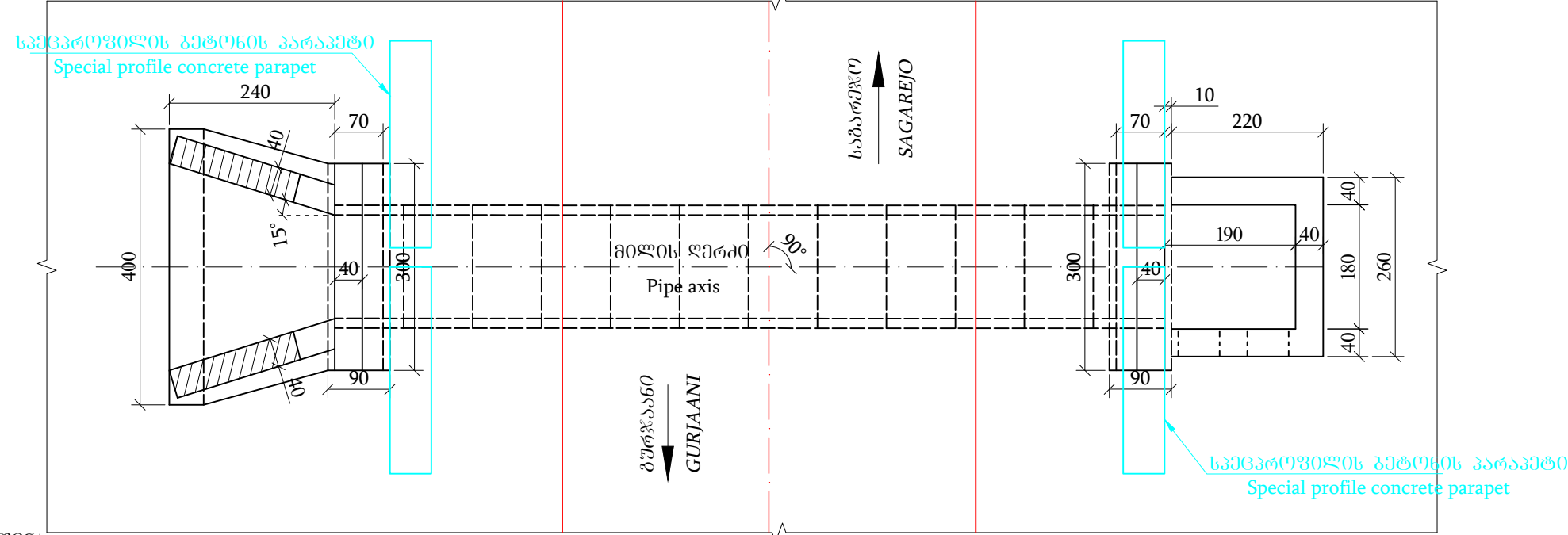
DRAWING  
NAME:  
მასშტაბი:  
SCALE:

რკ/პ 1.50 მ მილის მოწყობა პპ 242+79			
Design R.c Ø1.50 m pipe on ch. 242+79			
1:100	ფურცლის ზომა:	A3	ნახაზი:
FORMAT SIZE:			DRAWING:

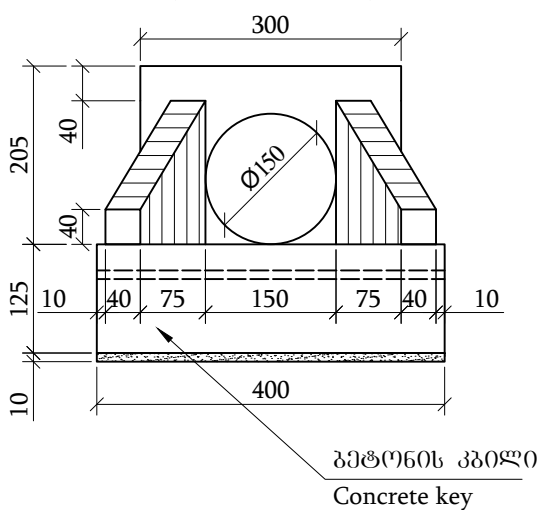
ბრძივი ჰრილი მილის ღერძის ბასწვრივ პპ 259+38  
Longitudinal section across the pipe axle ch 259+38



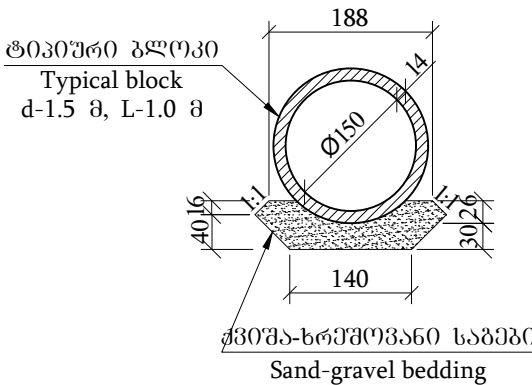
გ ე გ გ ა  
(ყრილი ნახვენები არ არის)  
P l a n  
(Soil and fill are not shown)



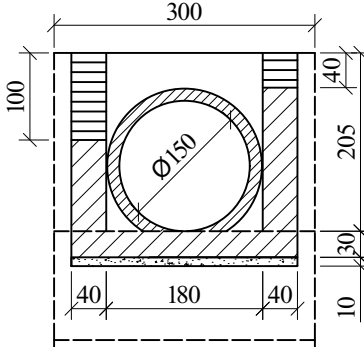
პვეთი 1-1  
(ყრილი ნახვენები არ არის)  
View 1-1  
(Fill are not shown)



პვეთი 3-3  
(ყრილი ნახვენები არ არის)  
View 3-3  
(Fill are not shown)




პვეთი 2-2  
(ყრილი ნახვენები არ არის)  
View 2-2  
(Fill are not shown)



შენიშვნა:

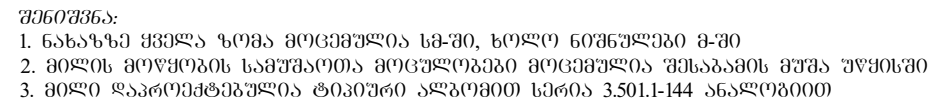
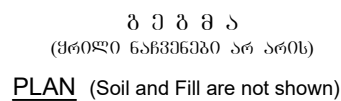
- Notes:
- ნახაზზე ყველა ზომა მოცემულია სმ-ში, ხოლო ნიშნულები მ-ში  
Dimensions on this drawing are given in cm, elevations in m;
  - მილის მოწყობის სამუშაოთა მოცულობები მოცემულია შესაბამის მუშა უწყისში  
Volume of works for the pipe are given in corresponding working report;
  - მილი დაკრეპტებულია ტიპური ალგომით სერიას 3.501.1-144  
Pipe plan and sections are given in separate drawing, with album 3.50.1-144

გეოლოგია / Geology :  
თიხა მქარი, კენჭების ჩანართებით (კონგლომერატი) -  $R_0=3.4$  კგ/სმ<sup>2</sup>.  
Clay solid, with pebbly ( conglomerate) -  $R_0=3.4$  kgF / sm<sup>2</sup>.

 საპროექტო-მშენებლო განყოფილება საპროექტო-მშენებლო განყოფ
--

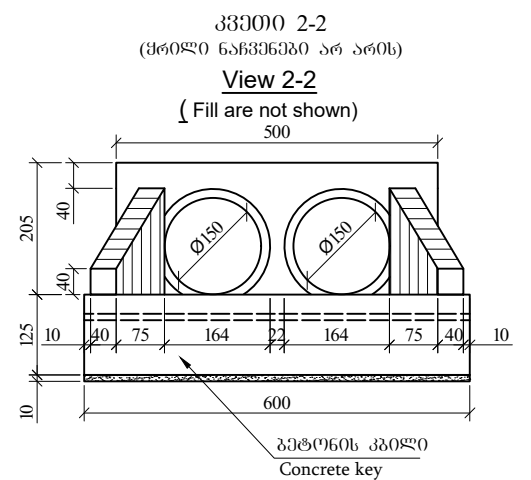
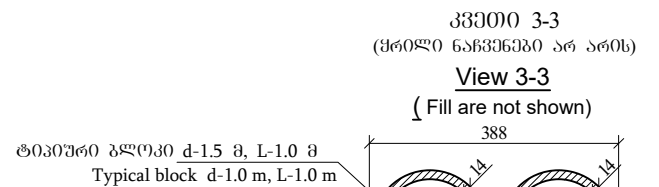




Longitudinal section across the pipe axle  
ch 127+58



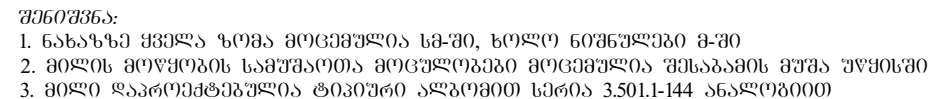
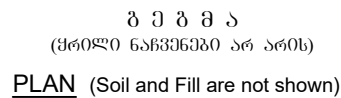
Notes:

1. Dimensions on this drawing are given in cm, elevations in m
2. Pipe plan and sections are given in separate drawing
3. Volume of works for the pipe construction are given in corresponding working report



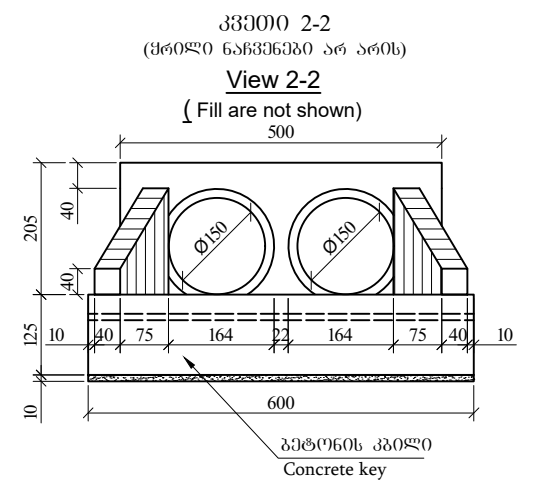
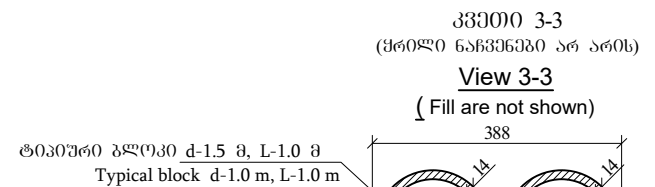
 <p><b>საგარეო, ინტელექტუალური და განვითარების ფონდი</b> Municipal Development Fund of Georgia</p>	<p><b>შპს "მდგრადი გზები"</b> საპროექტო სამსახურის მფლობელი და პროექტის მენეჯერი</p>	<p>პროექტის შესახებ: პროექტი შეიცავს საგარეო გზის რეკონსტრუქციას, რომელიც გაიშლება სოფ. კაკაბეთში (სამხრეთ-აღმოსავლეთი ქვეყნის საზღვარიდან) და მოიცავს ორი ავტომობილის გზის ნაწილს, რომელიც გადაჭრის საშუალებას უზრუნველყოფს საგარეო გზის დანართის მეშვეობით.</p>	<p>შემთხვევა: EXECUTOR: შპს „აბსოლუტური“ სპ. 205256523 „ABSOLUTE SERVICE“ LTD: ID 205256523 ა. თაბატაძის, ხაჩიაშვილის ძე N-40 Tbilisi, Khengiani Street #40 ფონი: +995 322 544882 Info@absolutservice.ge; Info@absolutservice@gmail.com</p>		<p>ნახაზის შესახებ:</p> <p>პპ 127+58 შუაგულგზის მიწის ფ.1,5 მ ნახაზი</p>			
	<p><b>THE CLIENT:</b> Municipal Development Fund of Georgia (MDF)</p>	<p>Project name: Constructing works for working out of detail project and cost estimate documentations for rehabilitation of road from Velistsikhe to the village Kakabeti (till central highway through the village Cheremiskhevi) and construction of two new bridge crossings over the Cheremi River gorge stream in Gurjaani and Sagarejo Municipalities N° GG/ET/C/045</p>	<p>DRAWING NAME:  ch 127+58 double r.c pipe Ø1,5 m drawing</p>	<p>მასშტაბი: SCALE:</p>	<p>1:100</p>	<p>შუბლების ზომები: FORMAT SIZE:</p>	<p>A3</p>	<p>ნახაზი: DRAWING:</p>



Longitudinal section across the pipe axle  
ch 149+00



Notes:

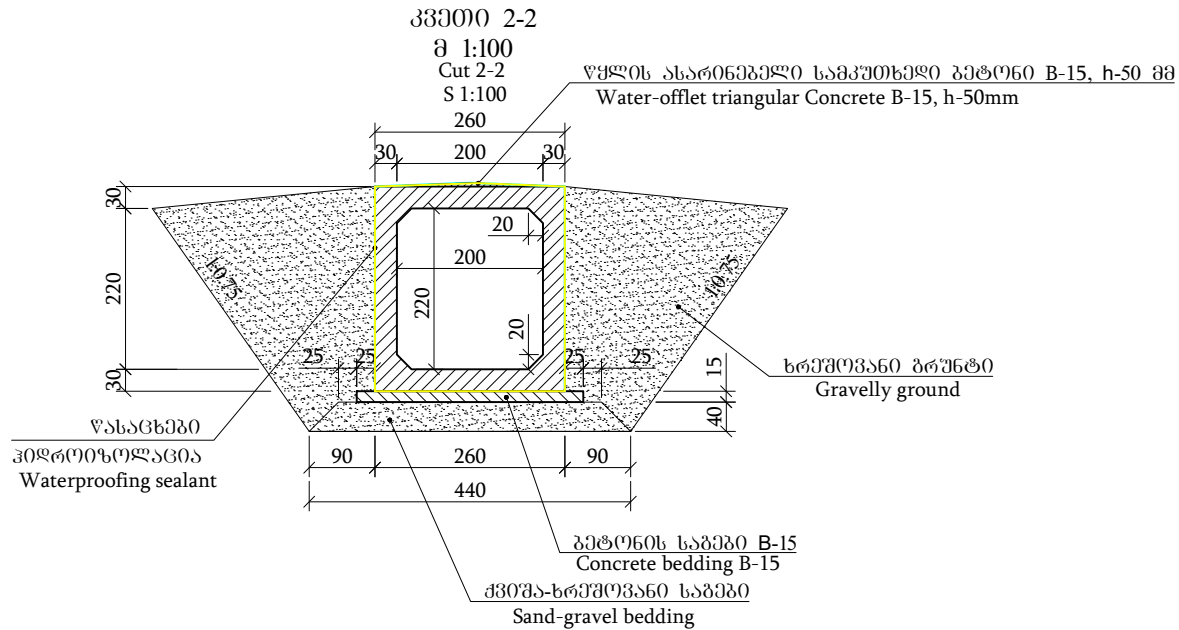
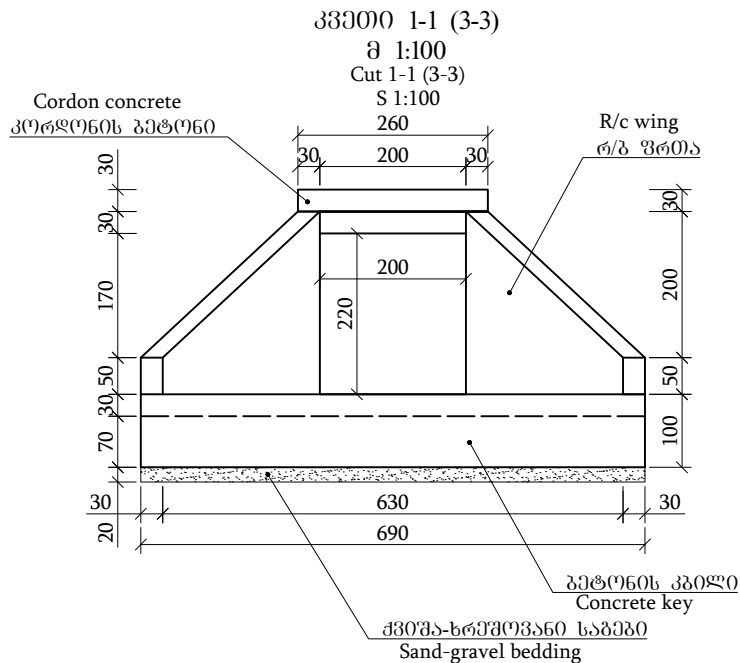
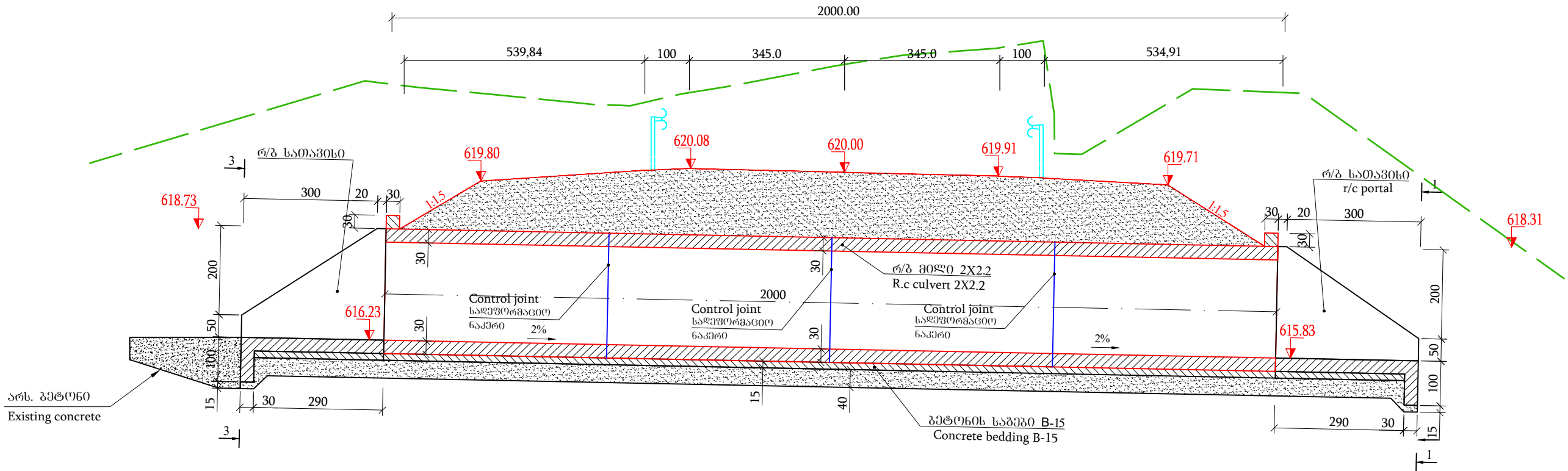
1. Dimensions on this drawing are given in cm, elevations in m
2. Pipe plan and sections are given in separate drawing
3. Volume of works for the pipe construction are given in corresponding working report



 <div>საპროექტო, ინჟინერული და მენეჯერული მომსახურების ფონდი საქართველოსთვის Project Development Fund of Georgia</div>	<div>შპს "გურიის ტრასები" საპროექტო-კონსტრუქციული სამსახურის შესრულების მიზნით გაწეული ფინანსური მხარდაჭერის სახელით</div>	<div>პროექტის აღსანიშნავად გამდგომარეობის შემოწმება-დადასტურება, გეგმის განხილვა სრულ კაპიტალში (ინვესტიციური გეგმა-ბიუჯეტის შემოწმების მიზნით). პროექტის განხორციელების თანმიმდევრულია და შპს "გურიის ტრასები"-ს მიერ ახალი ხიდების გაყვანილობის შედეგად წარმოადგენს საპროექტ-საინჟინერო სამსახურის შედეგად მიღებულ ნაშრომებს.</div> <div>N-GOG/ET/C/045</div>	<div>შემოსულის პირადი: EXECUTOR: შპს "გურიის ტრასები" სპ 205256523 "ABSOLUTE SERVICE" LTD: ID 205256523 ა. თაბატაძის, ხელმოწერის დ. N-40 Tbilisi, Khergiani Street #40 ფონს: Tel.: +995 322 544882 Info@absolutservice.ge; Info@absolutservice@gmail.com</div>		<div>ნახაზის აღნიშვნა:</div> <div>პპ 149+00 შივი-პროექტული ხიდის Ø1,5 მ ნახაზი</div>	<div>DRAWING NAME:</div> <div>ch 149+00 double r.c pipe Ø1,5 m drawing</div>	<div>მასშტაბი:</div> <div>SCALE:</div>	<div>1:100</div>	<div>შენიშვნის ზომები:</div> <div>FORMAT</div>	<div>A3</div>	<div>ნახაზი:</div> <div>DRAWING:</div>	<div>8-2</div>
	<div>THE CLIENT: Municipal Development Fund of Georgia (MDF)</div>	<div>Project name: Constructing works for working out of detail project and cost estimate documentations for rehabilitation of road from Velistsikhe to the village Kakabeti (till central highway through the village Cheremiskhevi) and construction of two new bridge crossings over the Cheremi River gorge stream in Gurjaani and Sagarejo Municipalities</div> <div>N-GOG/ET/C/045</div>										

ბრძივი ჰრილი მილის ღერძის გასწვრივ  
პპ 90+10

Longitudinal section along pipe axle  
ch 90+10



შენიშვნა:

- ნახაზზე ყველა ზომა მოცემულია სმ-ში, ხოლო ნიშნულები მ-ში
- მილის მოწყობის სამუშაოთა მოცულობები მოცემულია შესაბამის მუშა უწყისებში
- მილის გეგმა მოცემულია ცალკე ნახაზზე
- მილის ტანის და ფრთების არმირება მოცემულია ცალკე ნახაზებზე
- მილი დაპროექტებულია ტიპური ალბომით სერიის 3.501.1-177.93 ანალოგიურად

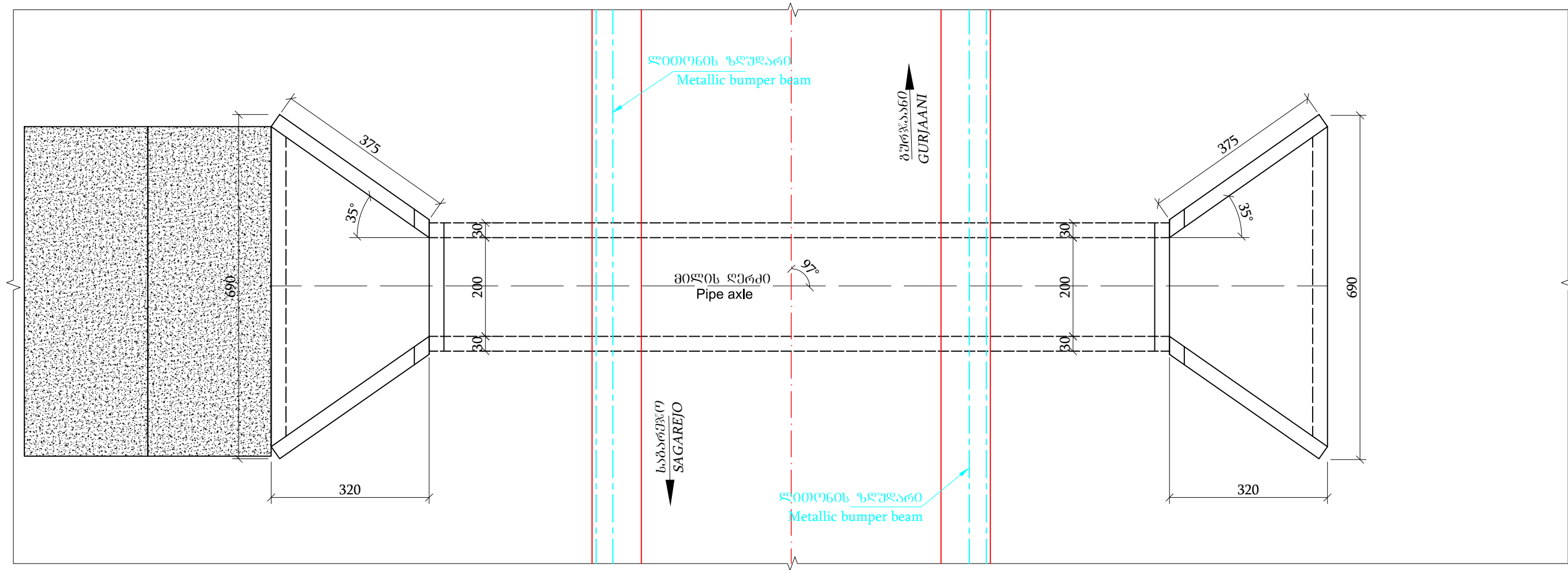
Notes:

- Dimensions on this drawing are in cm, elevation marks in m;
- Volumes of pipe construction works are given in pertinent work report
- Pipe plan is given on separate drawing
- Reinforcement of pipe barrel and wings are given on separate drawings
- Pipe is designed according the typical album with serial no 3.501.1-177.93

	<p>დამკვეთი: საპროექტო-მშენებლო განყოფილების უფროსი</p> <p>THE CLIENT: Municipal Development Fund of Georgia (MDF)</p>	<p>პროექტის დასახელება: გურჯაანისა და საბურთალოს მუნიციპალიტეტებში, ველისიკისიდან სოფ. კაკაბეთამდე (ცენტრალურ მაგისტრალამდე სოფ. პერეხის გავლით) გზის რეაბილიტაციისა და მდ. ჰერემის ხეობაში ორი ახალი ხაზიზე გადასასვლელის მშენებლობის ღირებულება №GOG/ET/C/045</p> <p>Project name: Consulting services for working out of detail project and cost estimate documentations for rehabilitation of road from Velistsikhe to the village Kakabeti (till central highway through the village Cheremiskhevi) and construction of two new bridge crossings over the Cheremi River gorge stream in Gurjaani and Sagarejo Municipalities №GOG/ET/C/045</p>	<p>შემსრულებელი: EXECUTOR: შპს „აბსოლუტ სერვისი“ სპ 205256523 "ABSOLUTE SERVICE" LTD: ID 205256523 დ. თბილისი, ხერგიანის ქ. №40 Tbilisi, Khergiani Street #40 ტელ/თელ: +995 322 544882 Info@absolutservice.ge; Infoabsolutservice@gmail.com</p>		<p>ნახაზის დასახელება:</p> <p>DRAWING NAME:</p> <p>მასშტაბი: SCALE:</p>	<p>ბრძივი ჰრილი მილის ღერძის გასწვრივ</p> <p>Longitudinal section along pipe axle</p> <p>1:100</p> <p>ფურცლის ზომა: FORMAT SIZE:</p> <p>A3</p> <p>ნახაზი: DRAWING:</p> <p>9-1-1</p>
--	--	---	---	--	---	---



გ ე ბ მ ა  
(ყრილი ნაჩვენები არ არის)  
P L A N  
(Embankment not shown)





შენიშვნა:

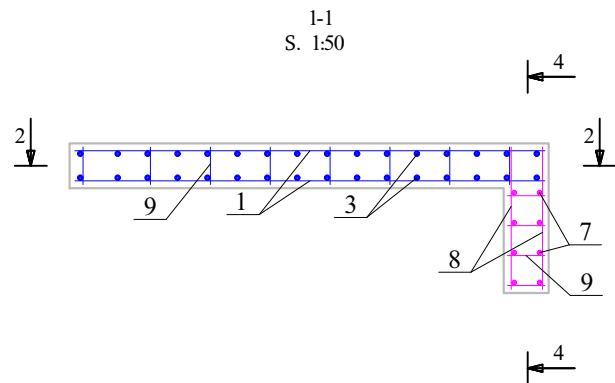
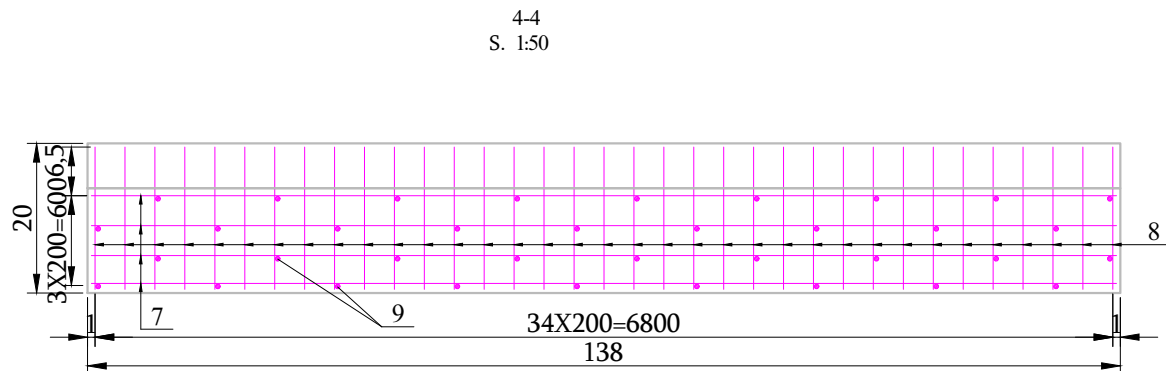
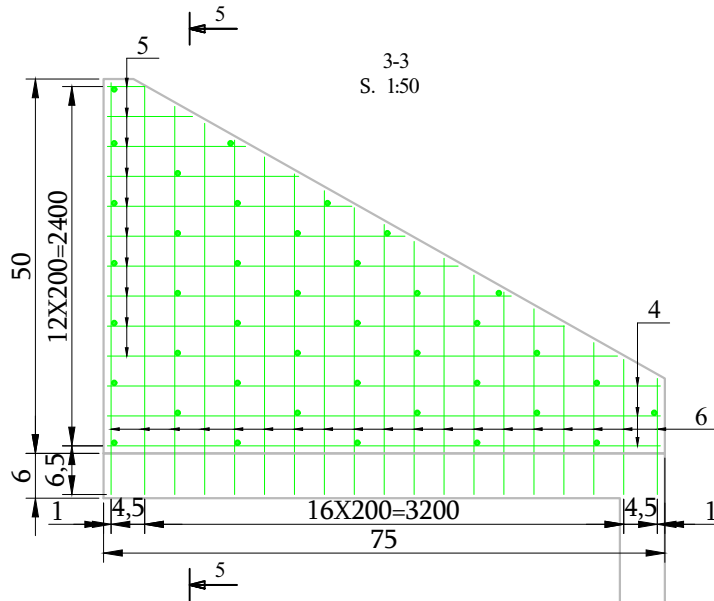
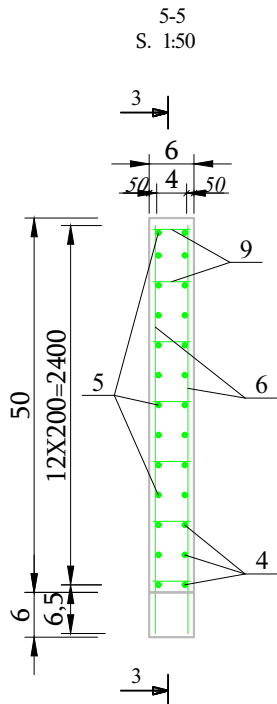
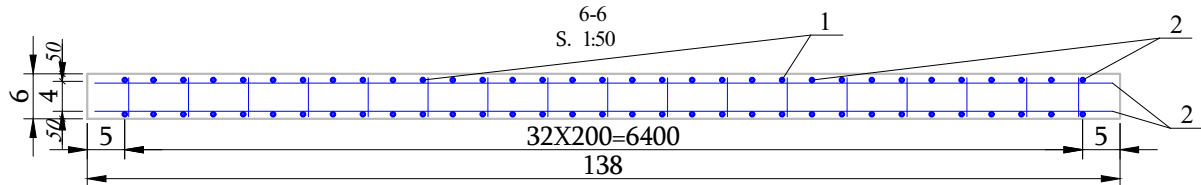
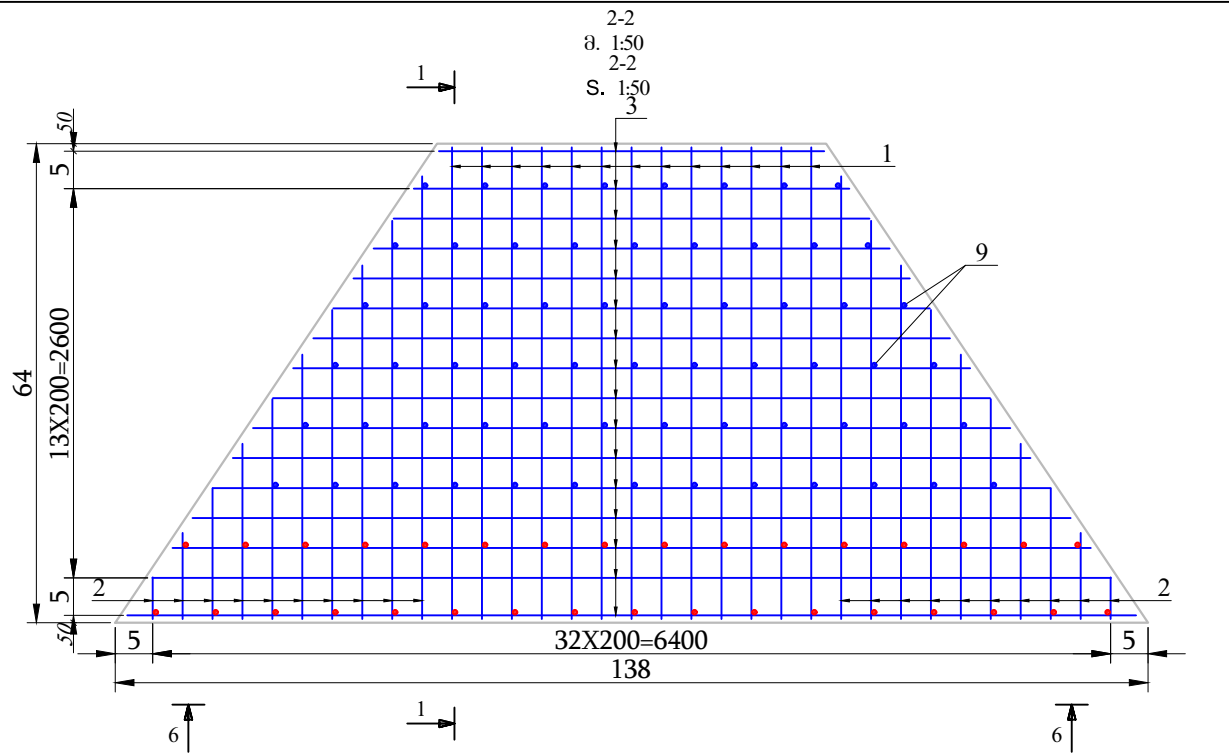
- ნახაზზე ყველა ზომა მოცემულია სმ-ში
- მილის მოწყობის სამუშაოთა მოცულობები მოცემულია შესაბამის მუშა უწყისში
- მილის ბრძოვი ჭრილი, ტანისა და ფრთების არმირება მოცემულია ცალკე ნახაზებზე
- მილი დარეგისტრირებულია ტიპიური ალბომით სერია 3.501.1-177.93 ანალოგიით

Notes:

- All dimensions on this drawing are in cm
- Volumes of pipe construction works ar given in pertinent work report
- Longitudinal cut of pipe, reinforcement of stem and wings are given on separate drawings
- Pipe was designed similarly as in typical album with serial No3.501.1-177.93

	დამკვეთი: საპარტეზიოს მუნიციპალური განვითარების ფონდი	პროექტის დასახელება: მუშაებისა და საბარძოვს მუნიციპალიტეტებში, ველისციხიდან სოფ. კაკაბეთამდე (ცენტრალურ მაგისტრალაზე სოფ. პირენის გავლით) გზის რეაბილიტაციისა და მდ. პერენის ხეობა ორი ახალი ხაზიზე გადასასვლელის მოწყობის დეტალური საპროექტო-სახარჯთაღრიცხვო დოკუმენტაციის შედგენის მომსახურება №GOG/ET/C/045		ნახაზის დასახელება:	მილის გეგმა				
	THE CLIENT: Municipal Development Fund of Georgia (MDF)	Project name: Consulting services for working out of detail project and cost estimate documentations for rehabilitation of road from Velistsikhe to the village Kakabeti (till central highway through the village Chermiskhevi) and construction of two new bridge crossings over the Cheremi River gorge stream in Gurjaani and Sagarejo Municipalities №GOG/ET/C/045		DRAWING NAME:	Pipe plan				
				მასშტაბი: SCALE:	1:100	ფურცლის ზომა: FORMAT SIZE:	A3	ნახაზი: DRAWING:	9-1-2





ლითონის სპეციფიკაცია ერთ სათავისზე  
Specification of metal per one portal

	პოზიცია Pos.	ესკიზი მმ Sketch mm	დიამეტრი მმ Diameter mm	სიგრძე მმ Length mm	რაოდენობა ცალი Quantity pcs	საერთო სიგრძე,მ Aggregate m	წონა კგ Weight kg	მოლიანო წონა,კგ Weight kg
1	2	3	4	5	6	7	8	9
ცალკეული ლენტები Separate bars	1	3150	12A-III	3150	26	81.90	0.888	72.73
	2	2960-280	12A-III	2960-280	40	64.80	0.888	57.54
	3	6740-2575	12A-III	6740-2575	32	149.04	0.888	132.35
	4	3700	12A-III	3700	12	44.40	0.888	39.43
	5	3400-250	12A-III	3400-250	40	73.00	0.888	64.82
	6	2750-750	12A-III	2750-750	76	133.00	0.888	118.10
	7	6850	12A-III	6850	8	54.80	0.888	48.66
	8	950	12A-III	950	70	66.50	0.888	59.05
	9	380	10A-III	380	212	80.56	0.617	49.71
ჯამში Sum								642.39
შესაერთიანო მავთული და გადანაჭრელები 2.5%								16.06
სულ Total								658.45
ბეტონის მოცულობა Volume of concrete			B30 F200 W6	V=9.50 მ³				

შენიშვნა:

- ნახაზზე ყველა ზომა მოცემულია მმ-ში
- სათავისი დეტალიზაცია სერია 3.501.1-177.93 ტიპური ალბომის ანალოგიური
- მშენებლობის პროცესში A-III კლასის არმატურა შესაძლებელია ჩანაცვლდეს A-500 კლასის არმატურით
- ბანსაბრუნებელი სამუშაოთა სახეობები შესაბამისი მოცულობებით მოცემულია თანდართულ უწყისებში

Notes:

- All dimensions on this drawing are in mm
- Portal was designed similarly as in typical album with serial No 3.501.1-177.93
- During construction process A-III class rebar is possible to replace with A-500
- Types of work to execute and relevant volumes are given in annexed reports

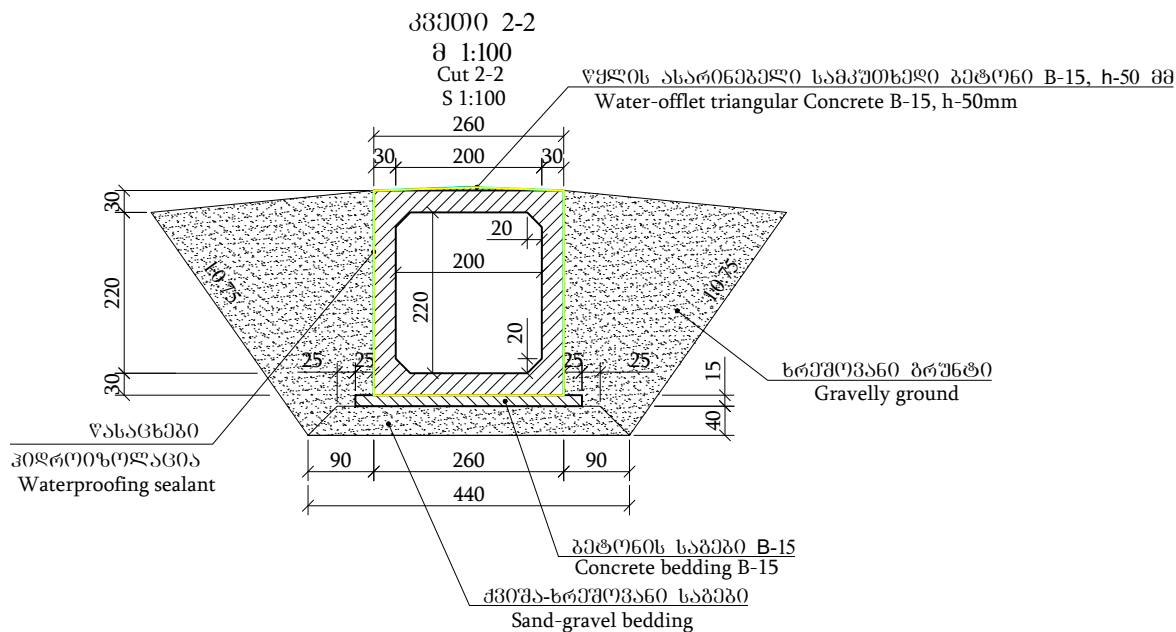
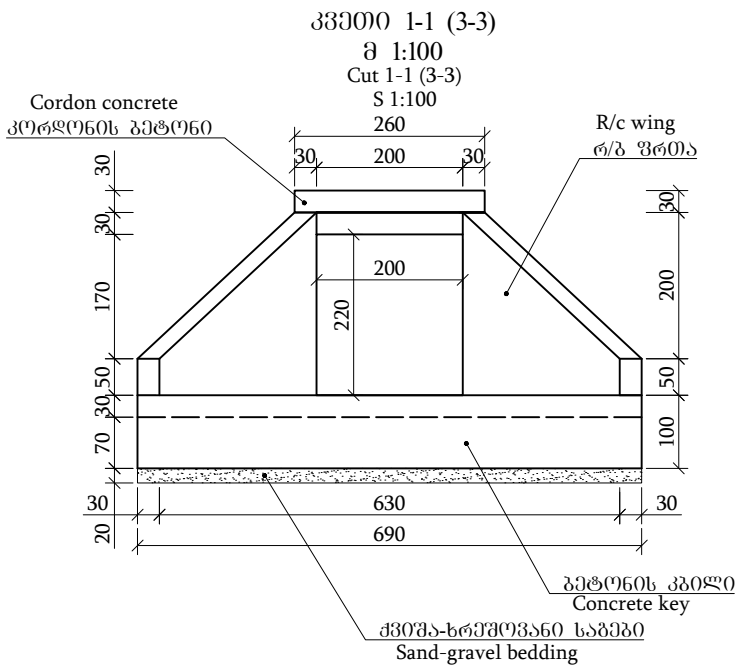
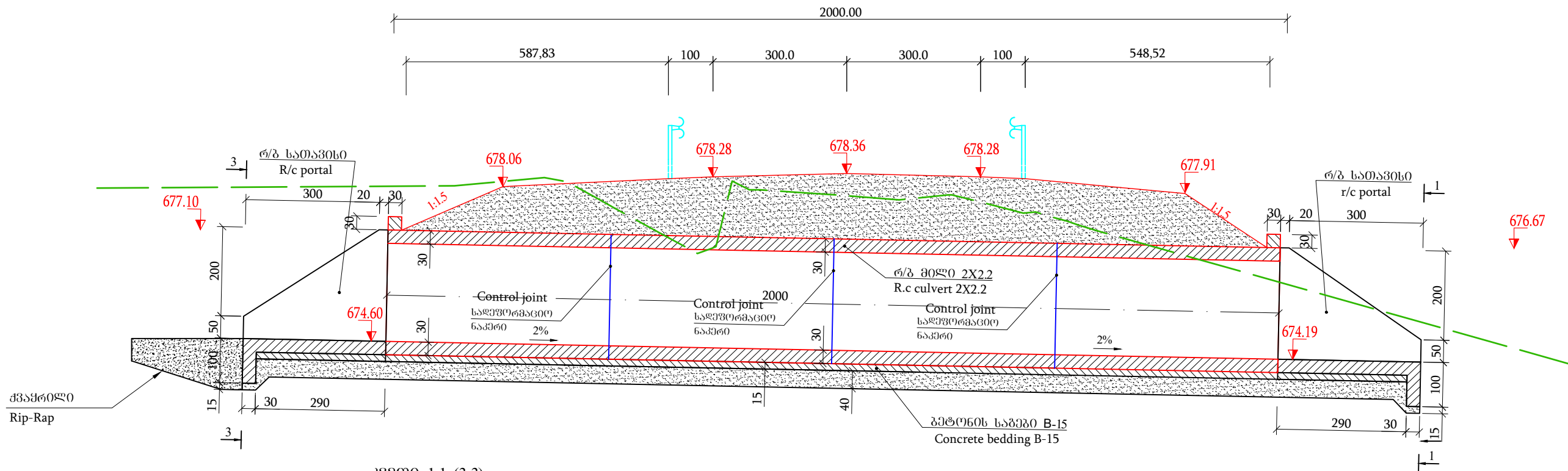


ბრძოვი ჭრილი მილის ღერძის გასწვრივ

პპ 113+62

Longitudinal section along pipe axle

ch 113+62



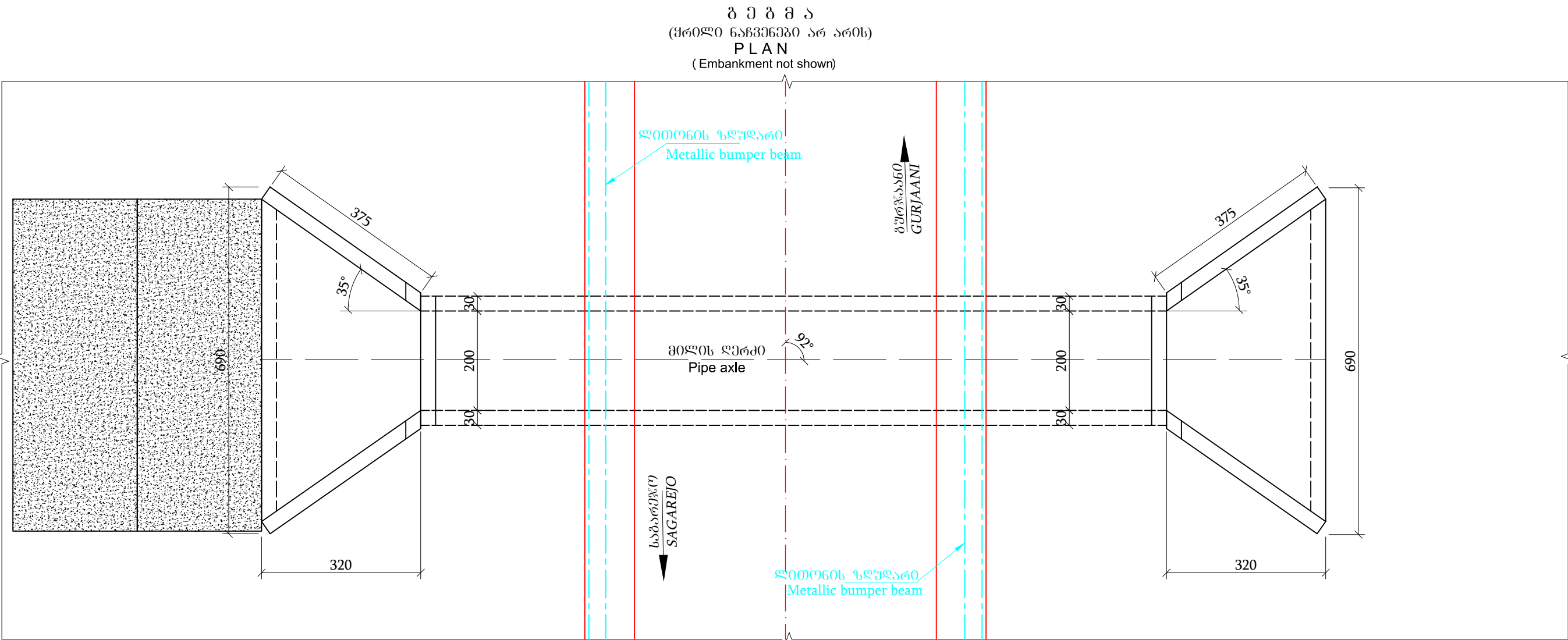
შენიშვნა:

- ნახაზზე ყველა ზომა მოცემულია სმ-ში, ხოლო ნიშნულები მ-ში
- მილის მოწყობის სამუშაოთა მოცულობები მოცემულია შესაბამის მუშა უწყისში
- მილის გეგმა მოცემულია ცალკე ნახაზზე
- მილის ტანის და ფრთების არმირება მოცემულია ცალკე ნახაზებზე
- მილი დაპროექტებულია ტიპური ალბომით სერია 3.501.1-177.93 ანალოგიურად

Notes:

- Dimensions on this drawing are in cm, elevation marks in m;
- Volumes of pipe construction works are given in pertinent work report
- Pipe plan is given on separate drawing
- Reinforcement of pipe barrel and wings are given on separate drawings
- Pipe is designed according the typical album with serial no 3.501.1-177.93

	<p>დამკვეთი: საპროექტო-მშენებლო განყოფილება</p> <p>THE CLIENT: Municipal Development Fund of Georgia (MDF)</p>	<p>პროექტის დასახელება: მუშაობის და საბაზისის მშენებლობისათვის, ველისციხიდან სოფ. კაკაბეთამდე (ცენტრალურ მაგისტრალამდე სოფ. პერეხის გავლით) გზის რეაბილიტაციის და მდ. პერეხის ხეობაში ორი ახალი ხაზიზე გადამსასვლელის მშენებლობის დეტალური საპროექტო-სახარჯთაღრიცხველი დოკუმენტაციის შედგენის მომსახურება №GOG/ET/C/045</p> <p>Project name: Consulting services for working out of detail project and cost estimate documentations for rehabilitation of road from Velistsikhe to the village Kakabeti (till central highway through the village Cheremishkevi) and construction of two new bridge crossings over the Cheremi River gorge stream in Gurjaani and Sagarejo Municipalities №GOG/ET/C/045</p>	<p>შემსრულებელი: EXECUTOR: შპს „აბსოლუტ სერვისი“ სპ 205256523 "ABSOLUTE SERVICE" LTD: ID 205256523 დ. თბილისი, ხერგიანის ქ. №40 Tbilisi, Khergiani Street #40 ტელ/ელ: +995 322 544882 Info@absoluteservice.ge; Infoabsoluteservice@gmail.com</p>		<p>ნახაზის დასახელება:</p> <p>DRAWING NAME:</p> <p>მასშტაბი: SCALE:</p>	<p>ბრძოვი ჭრილი მილის ღერძის გასწვრივ</p> <p>Longitudinal section along pipe axle</p> <p>1:100</p> <p>ფურცლის ზომა: FORMAT SIZE:</p> <p>A3</p> <p>ნახაზი: DRAWING:</p> <p>9-2-1</p>
--	--	---	--	--	---	---



შენიშვნა:

- ნახაზზე ყველა ზომა მოცემულია სმ-ში
- მილის მოწყობის სამუშაოთა მოცულობები მოცემულია შესაბამის მუშა უწყისში
- მილის ბრძოვი ჰრილი, ტანისა და ფრთების არმირება მოცემულია ცალკე ნახაზებზე
- მილი დაპროექტებულია ტიპური ალბომით სერია 3.501.1-177.93 ანალოგიით

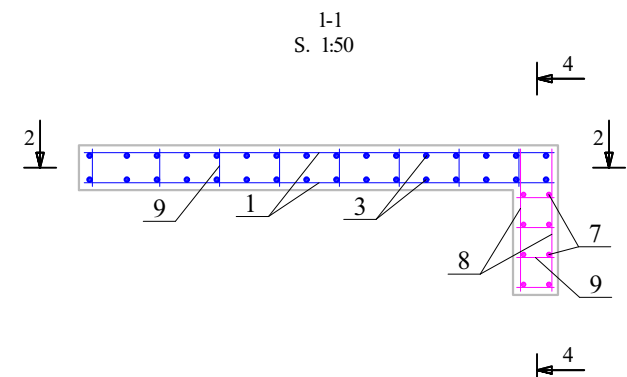
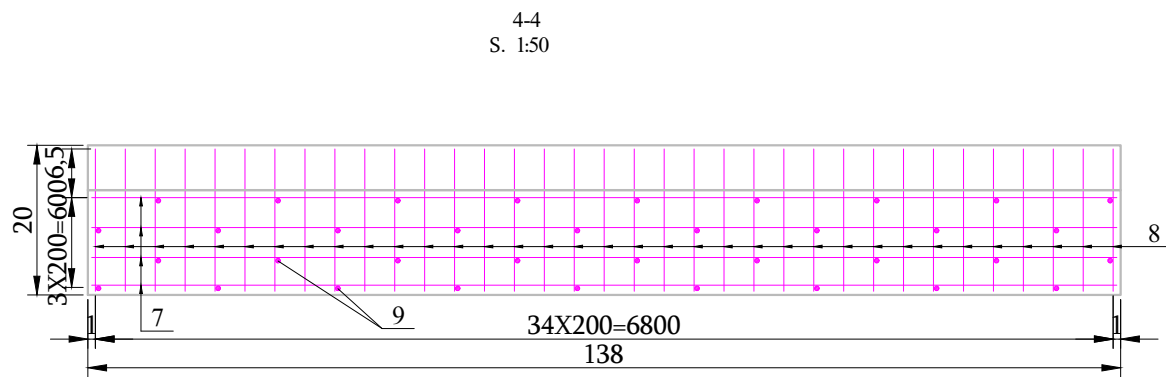
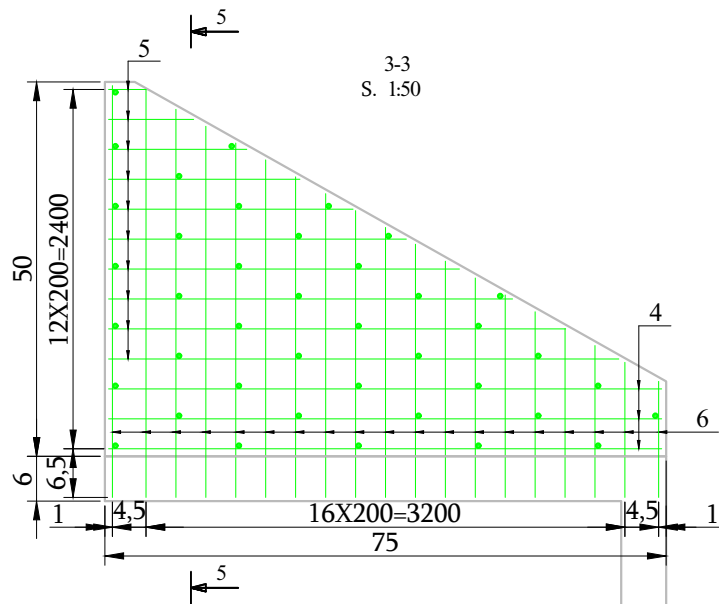
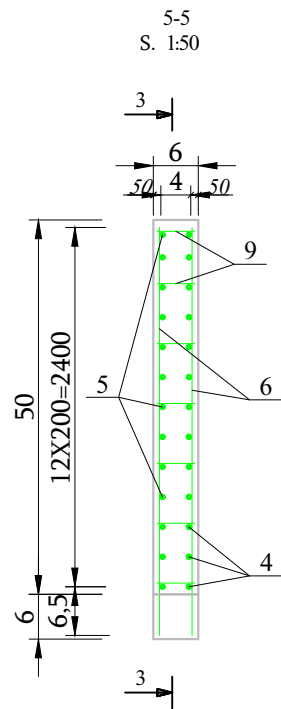
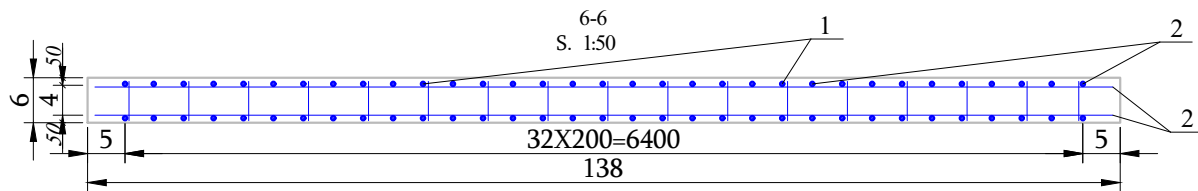
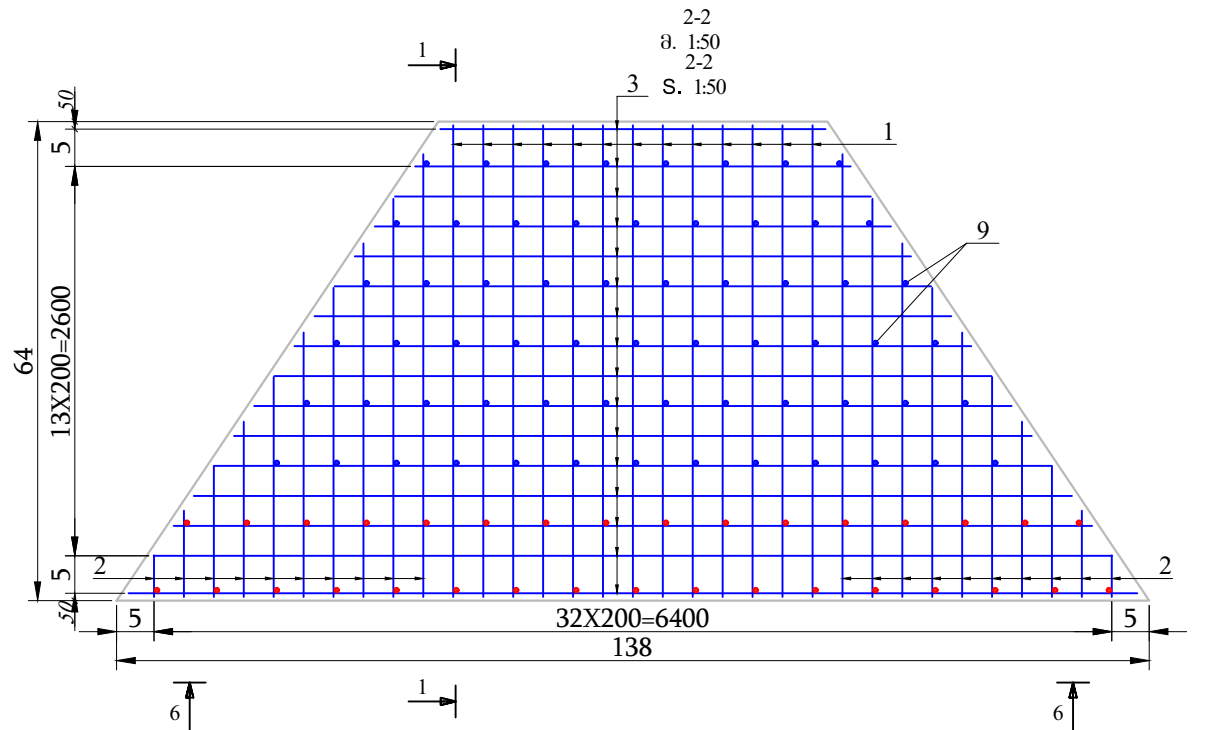
Notes:

- All dimensions on this drawing are in cm
- Volumes of pipe construction works ar given in pertinent work report
- Longitudinal cut of pipe, reinforcement of stem and wings are given on separate drawings
- Pipe was designed similarly as in typical album with serial No3.501.1-177.93

	ღამკვეთი: საპროექტო-მშენიშნალო განყოფილება	პროექტის დასახელება: მუშაუბრისა და საბარჯის მშენიშნალო-მშენიშნალო, ველისციხიდან სოფ. კაკაბეთამდე (ცენტრალურ მაგისტრალამდე სოფ. პირველი ბაგაიო) გზის რეაბილიტაციისა და მო. პირველი ხეობა ორი ახალი ხაზიზე გადისაგზის მშენიშნალო-მშენიშნალო საპროექტო-სახარჯთაღრიცხვო დოკუმენტაციის შედგენის მომსახურება №GOG/ET/C/045		მილის გეგმა				
	THE CLIENT: Municipal Development Fund of Georgia (MDF)	Project name: Consulting services for working out of detail project and cost estimate documentations for rehabilitation of road from Velistsikhe to the village Kakabeti (till central highway through the village Chermiskhevi) and construction of two new bridge crossings over the Cheremi River gorge stream in Gurjaani and Sagarejo Municipalities №GOG/ET/C/045		Pipe plan				
				ნახაზის დასახელება: DRAWING NAME: მასშტაბი: SCALE:	1:100	ფურცლის ზომა: FORMAT SIZE:	A3	ნახაზი: DRAWING:







ლითონის სპეციფიკაცია ერთ სათავისზე  
Specification of metal per one portal

№ პოზიციის	Pos.	შსპიზი მმ	შსპიზი მმ	სიგრძე მმ	რაოდენობა (პაქეტი)	საერთო სიგრძე, მ	წონა კგ	მთლიანი წონა, კგ
1	2	3	4	5	6	7	8	9
ცალკეული ღეროები	1	3150	12A-III	3150	26	81.90	0.888	72.73
	2	2960-280	12A-III	2960-280	40	64.80	0.888	57.54
	3	6740-2575	12A-III	6740-2575	32	149.04	0.888	132.35
	4	3700	12A-III	3700	12	44.40	0.888	39.43
	5	3400-250	12A-III	3400-250	40	73.00	0.888	64.82
	6	2750-750	12A-III	2750-750	76	133.00	0.888	118.10
	7	6850	12A-III	6850	8	54.80	0.888	48.66
	8	950	12A-III	950	70	66.50	0.888	59.05
	9	380	10A-III	380	212	80.56	0.617	49.71
ჯამში Sum								642.39
შესაბრუნო მავთული და გადანაჭრელები 2.5%								16.06
სულ Total								658.45
ბეტონის მოცულობა		B30 F200 W6		V=9.50 მ³				

შენიშვნა:

- ნახაზზე ყველა ზომა მოცემულია მმ-ში
- სათავისი ღეროების სიგრძე 3.501.1-177.93 ტიპური ალგორითმით ანალოგიურია
- მშენებლობის პროექტში A-III კლასის არმატურა შესაძლებელია ჩანაცვლდეს A-500 კლასის არმატურით
- განსახორციელებელი სამუშაოთა სახეობები შესაბამისი მოცულობებით მოცემულია თანდართულ შუქისებზე

Notes:

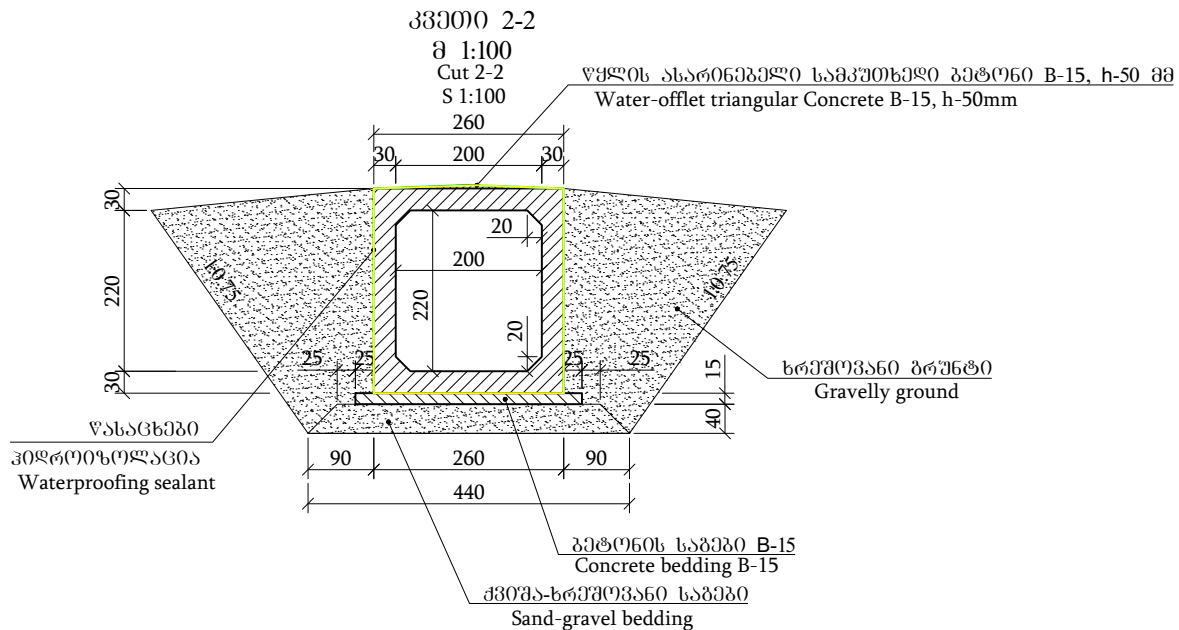
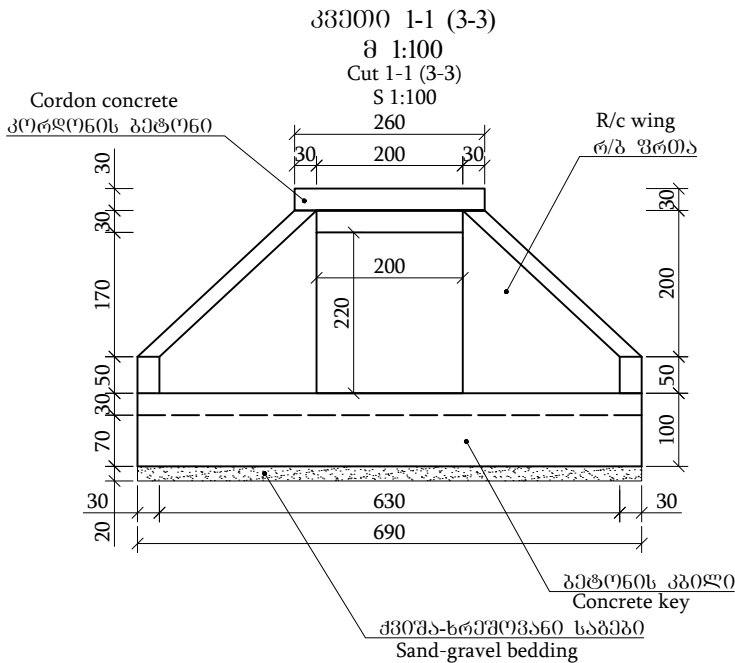
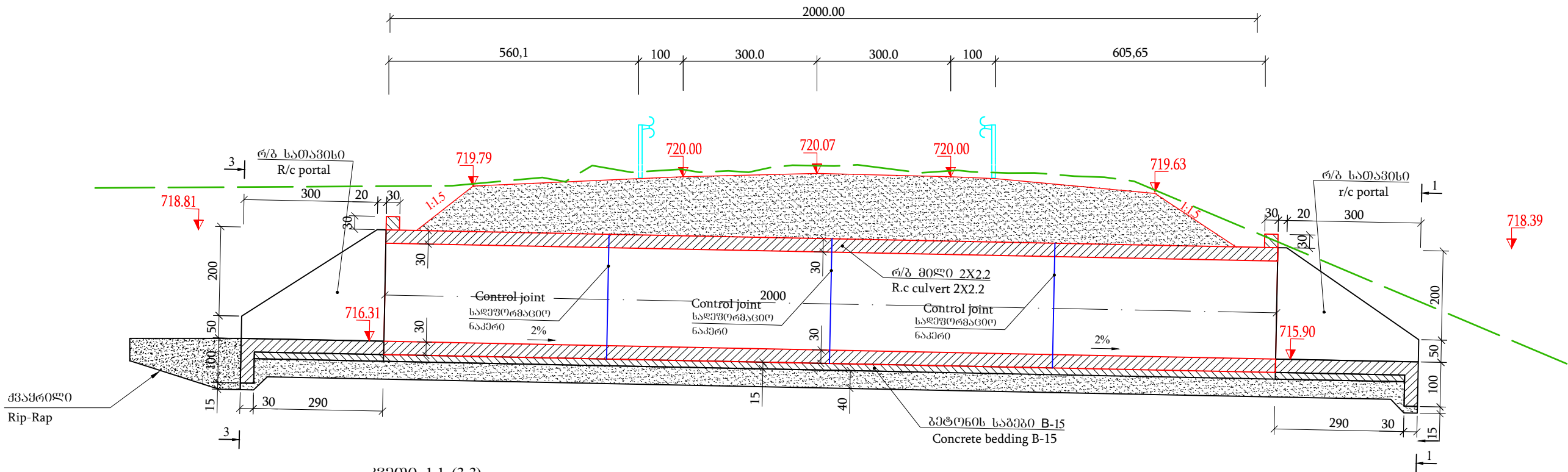
- All dimensions on this drawing are in mm
- Portal was designed similarly as in typical album with serial No 3.501.1-177.93
- During construction process A-III class rebar is possible to replace with A-500
- Types of work to execute and relevant volumes are given in annexed reports

ბრძოვი ჰრილი მილის ღერძის გასწვრივ

პპ 125+18

Longitudinal section along pipe axle

ch 125+18



შენიშვნა:

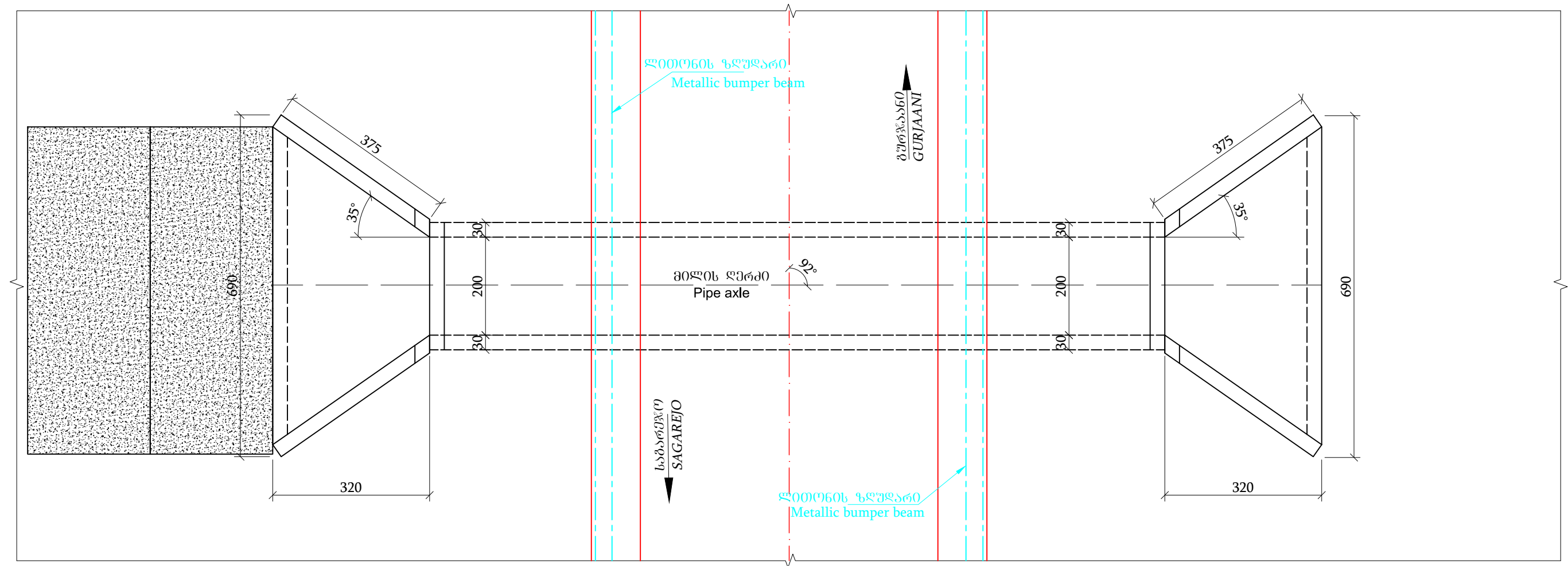
- ნახაზზე ყველა ზომა მოცემულია სმ-ში, ხოლო ნიშნულები მ-ში
- მილის მოწყობის სამუშაოთა მოცულობები მოცემულია შესაბამის მუშა უწყისში
- მილის გეგმა მოცემულია ცალკე ნახაზზე
- მილის ტანის და ფრთების არმირება მოცემულია ცალკე ნახაზებზე
- მილი დაპროექტებულია ტიპური ალბომით სერია 3.501.1-177.93 ანალოგიურად

Notes:

- Dimensions on this drawing are in cm, elevation marks in m;
- Volumes of pipe construction works are given in pertinent work report
- Pipe plan is given on separate drawing
- Reinforcement of pipe barrel and wings are given on separate drawings
- Pipe is designed according the typical album with serial no 3.501.1-177.93

	<p>დამკვეთი: საპროექტო-მშენებლო განყოფილება</p> <p>THE CLIENT: Municipal Development Fund of Georgia (MDF)</p>	<p>პროექტის დასახელება: მუშაუბნისა და საბარჯოს მშენებლობისათვის, ველისციხიდან სოფ. კაკაბეთამდე (ცენტრალურ მაგისტრალაზე სოფ. პერეხის გავლით) პროექტის დასახელება: N°GOG/ET/C/045</p> <p>Project name: Consulting services for working out of detail project and cost estimate documentations for rehabilitation of road from Velistsikhe to the village Kakabeti (till central highway through the village Cheremiskhevi) and construction of two new bridge crossings over the Cheremi River gorge stream in Gurjaani and Sagarejo Municipalities N°GOG/ET/C/045</p>	<p>შემსრულებელი: EXECUTOR: შპს „აბსოლუტ სერვისი“ სპ 205256523 "ABSOLUTE SERVICE" LTD: ID 205256523 დ. თბილისი, ხერგიანის ქ. N-40 Tbilisi, Khergiani Street #40 ტელ/ელ: +995 322 544882 Info@absolutservice.ge; Infoabsolutservice@gmail.com</p>		<p>ნახაზის დასახელება:</p> <p>DRAWING NAME:</p> <p>მასშტაბი: SCALE:</p>	<p>ბრძოვი ჰრილი მილის ღერძის გასწვრივ</p> <p>Longitudinal section along pipe axle</p> <p>1:100</p> <p>ფურცლის ზომა: FORMAT SIZE:</p> <p>A3</p> <p>ნახაზი: DRAWING:</p> <p>9-3-1</p>
--	--	--	---	--	---	---

გ ე გ მ ა  
(ყრილი ნაჰვენუბი არ არის)  
P L A N  
(Embankment not shown)



შპს-ს:

1. ნახაზზე ყველა ზომა მოცემულია სმ-ში
2. მილის მოწყობის სამუშაოთა მოცულობები მოცემულია შესაბამის მუშა უწყისში
3. მილის ბრძივი ჰრილი, ტანისა და ფრთების არმირება მოცემულია ცალკე ნახაზებზე
4. მილი დაპროექტებულია ტიპიური ალბომით სერია 3.501.1-177.93 ანალოგიით

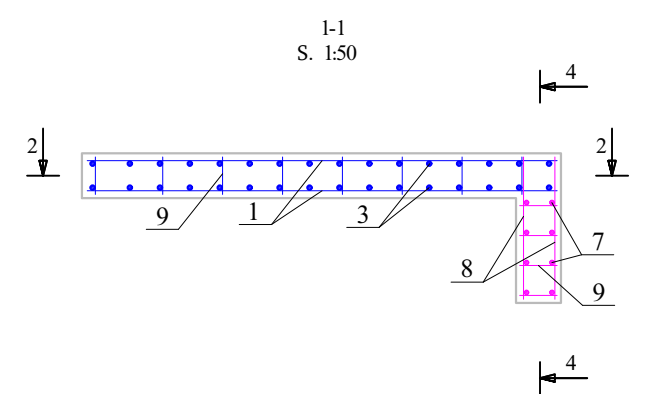
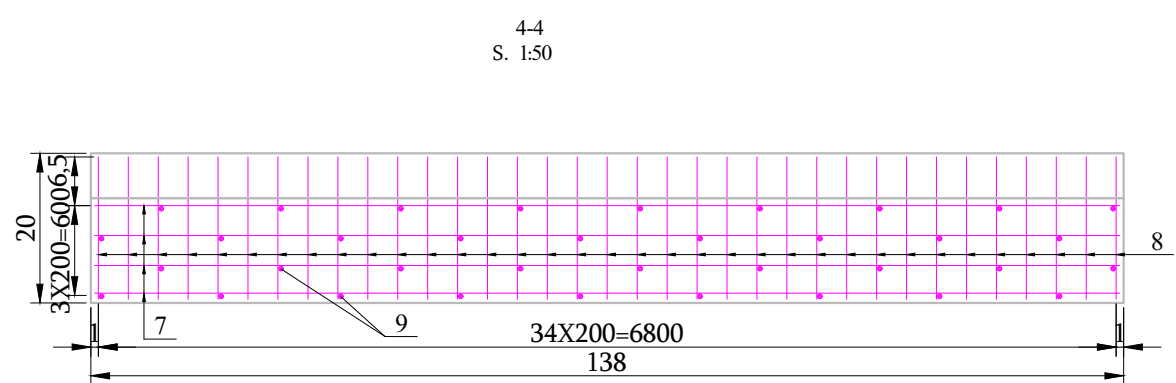
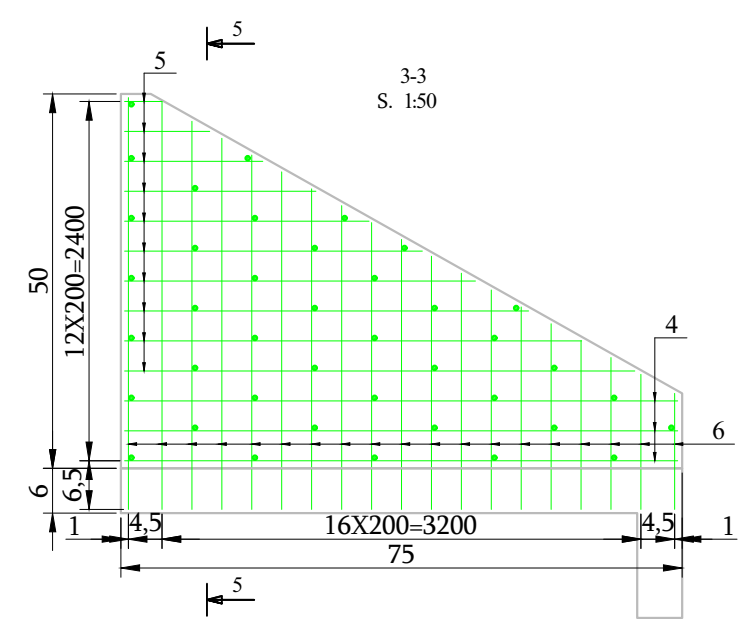
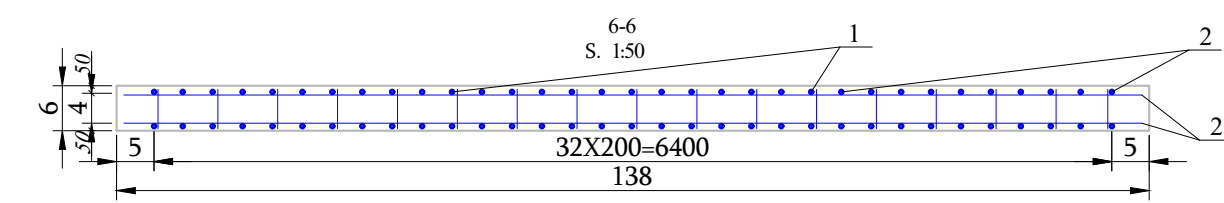
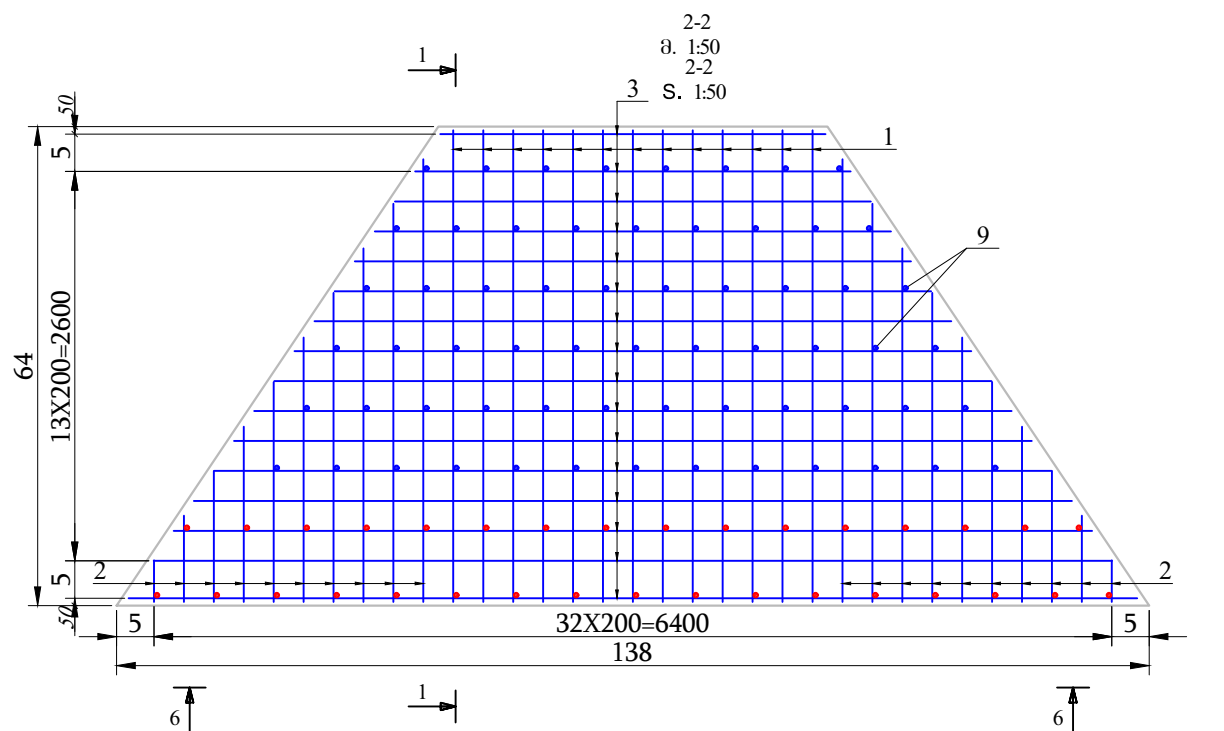
**Notes:**

1. All dimensions on this drawing are in cm
2. Volumes of pipe construction works are given in pertinent work report
3. Longitudinal cut of pipe, reinforcement of stem and wings are given on separate drawings
4. Pipe was designed similarly as in typical album with serial No3.501.1-177.93

<p><b>გზა/MDF</b></p> <p>Municipal Development Fund of Georgia</p>	<p align="center"><b>დაამკვეთი:</b></p> <p>საქართველოს მუნიციპალიტეტების განვითარების ფონდი</p>	<p><b>პროექტის დახატვა/შენიშვნები:</b></p> <p>მშენებლისთვის და საბავშვოებს შორის არსებული გზის რეაბილიტაციის პროექტი, რომელიც მოიცავს ქალაქში ცენტრალურ მაგიისტრალზე გადმოჭრა-სასაფარი ნაპირების შენობის აშენებას.</p> <p>პროექტი მოიცავს ორივე სანაპიროს გაყვანილობის ხაზების აღწერას და კომუნიკაციების გადაწყვეტილებას. პროექტი მოიცავს გზის და საბავშვოების მიჯნის აღწერას.</p> <p><b>Project name:</b></p> <p>Consulting services for working out of detail project and cost estimate documentations for rehabilitation of road from Velistsikhe to the village Kakabeti (till central highway through the village Cheremiskhevi) and construction of two new bridge crossings over the Cheremi River gorge stream in Gurjaani and Sagarejo Municipalities. N°GOG/ET/C/045</p>	<p><b>შენიშვნები/შენიშვნები:</b></p> <p>EXECUTOR: შპს „ABSOLUTE SERVICE“ LTD. ID 205256523 "ABSOLUTE SERVICE" LTD.: ID 205256523 D. თბილისი, ბერიძის ქ. №40 Tbilisi, Khergiani Street #40 Georg./Tel.: +995 322 544882 <a href="mailto:Info@absolutservice.ge">Info@absolutservice.ge</a> <a href="mailto:Info@absolutservice@gmail.com">Info@absolutservice@gmail.com</a></p>		<p>ნახაზის დახატვის პლატფორმა:</p> <p>DRAWING NAME:</p> <p>მანქანის ტიპი:</p> <p>SCALE:</p> <p>FORMAT SIZE:</p>	<p align="center"><b>მიწის გეგმა</b></p> <p align="center"><b>Pipe plan</b></p>	<p>1:100</p>	<p>შენიშვნების ზომა:</p> <p>FORMAT SIZE:</p>	<p>A3</p>	<p>ნახაზის დახატვა:</p> <p>DRAWING:</p>	<p>9-3-2</p>
--	---	--	--	--	---	---	--------------	--	-----------	---	--------------







ლითონის სპეციფიკაცია ერთ სათავისზე  
Specification of metal per one portal

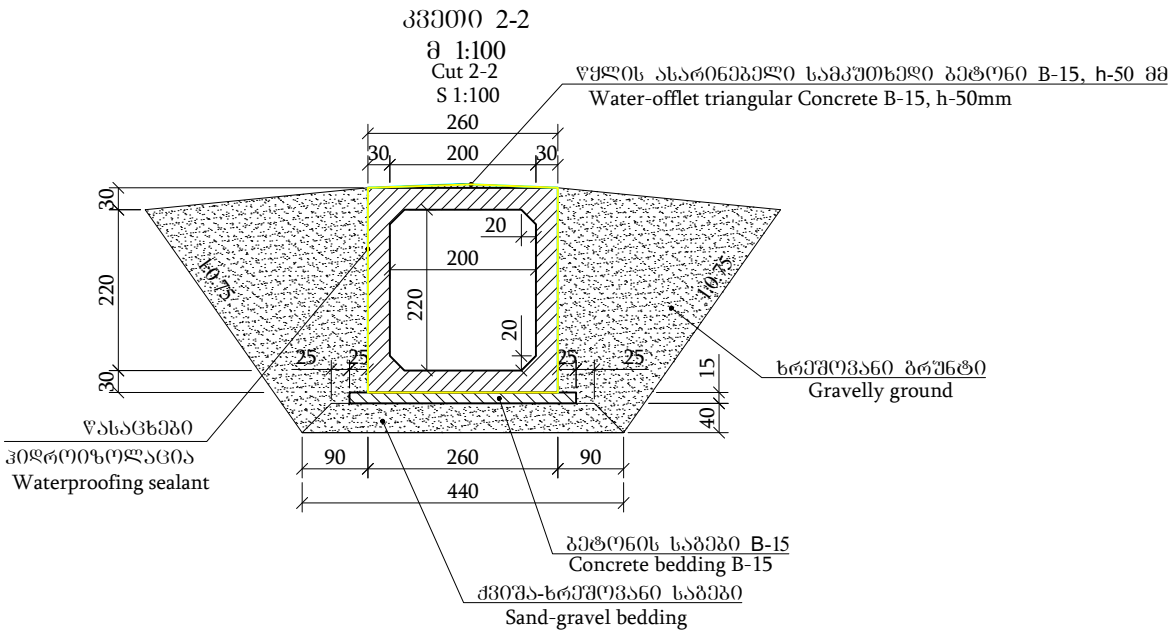
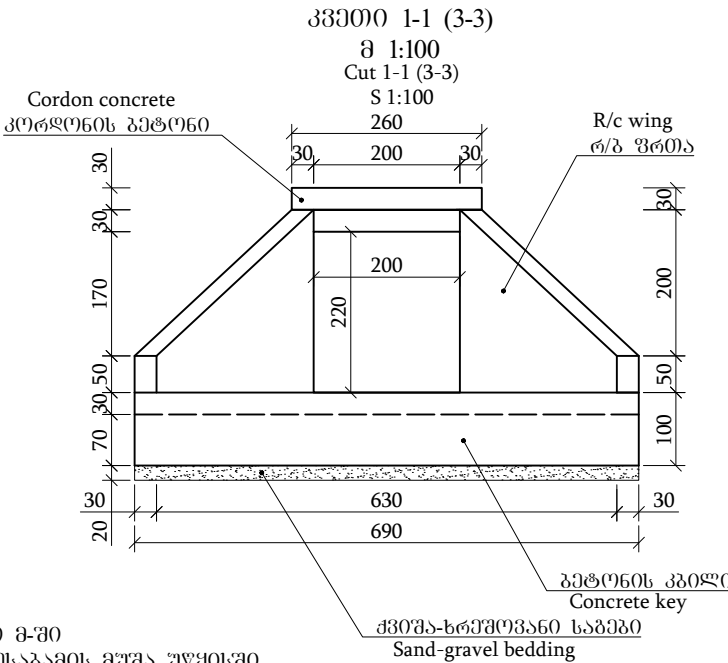
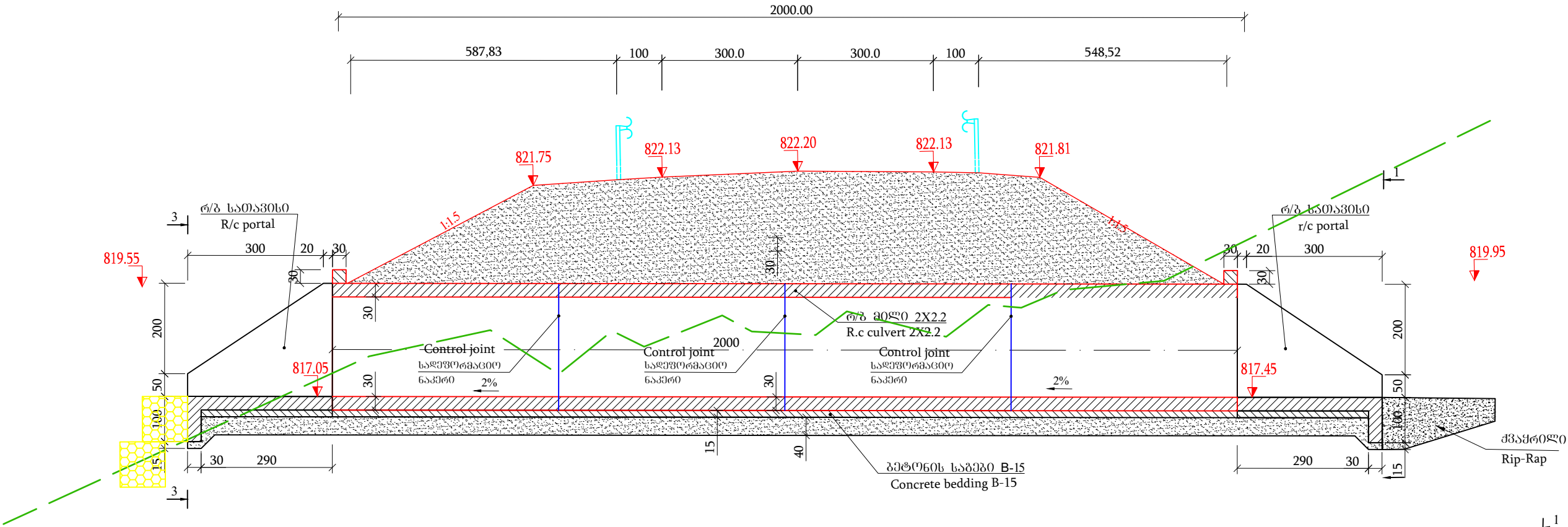
№ პოზიციის	მომ. მმ	მომ. მმ	სიგრძე მმ	რაოდენობა (პიკები)	საერთო მოცულობა	წონა კგ	მოცულობა
1	2	3	4	5	6	7	8
ცალკეული ღეროები	1	3150	12A-III	3150	26	81.90	0.888
	2	2960-280	12A-III	2960-280	40	64.80	0.888
	3	6740-2575	12A-III	6740-2575	32	149.04	0.888
	4	3700	12A-III	3700	12	44.40	0.888
	5	3400-250	12A-III	3400-250	40	73.00	0.888
	6	2750-750	12A-III	2750-750	76	133.00	0.888
	7	6850	12A-III	6850	8	54.80	0.888
	8	950	12A-III	950	70	66.50	0.888
	9	380	10A-III	380	212	80.56	0.617
ჯამში Sum							642.39
შესაბრუნო მავთული და გადანაჭრელები 2.5%							16.06
სულ Total							658.45
ბეტონის მოცულობა		B30 F200 W6		V=9.50 მ³			

- შენიშვნა:
- ნახაზზე ყველა ზომა მოცემულია მმ-ში
  - სათავისი ღეროების სიგრძე 3.501.1-177.93 ტიპური ალგორითმით
  - მშენებლობის პროექტში A-III კლასის არმატურა შესაძლებელია ჩანაცვლდეს A-500 კლასის არმატურით
  - განსახორციელებელი სამუშაოთა სახეობები შესაბამისი მოცულობებით მოცემულია თანდართულ შუქისებზე

Notes:

- All dimensions on this drawing are in mm
- Portal was designed similarly as in typical album with serial No 3.501.1-177.93
- During construction process A-III class rebar is possible to replace with A-500
- Types of work to execute and relevant volumes are given in annexed reports

ბრძოვი ჰრილი მილის ღერძის გასწვრივ  
პკ 263+79  
Longitudinal section along pipe axle  
ch 263+79



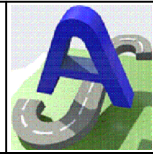
- შენიშვნა:
- ნახაზზე ყველა ზომა მოცემულია სმ-ში, ხოლო ნიშნულები მ-ში
  - მილის მოწყობის სამუშაოთა მოცულობები მოცემულია შესაბამის მუშა უწყისში
  - მილის გეგმა მოცემულია ცალკე ნახაზზე
  - მილის ტანის და ფრთების არმირება მოცემულია ცალკე ნახაზებზე
  - მილი დაპროექტებულია ტიპური ალბომით სერია 3.501.1-177.93 ანალოგიურად

- Notes:
- Dimensions on this drawing are in cm, elevation marks in m;
  - Volumes of pipe construction works are given in pertinent work report
  - Pipe plan is given on separate drawing
  - Reinforcement of pipe barrel and wings are given on separate drawings
  - Pipe is designed according the typical album with serial no 3.501.1-177.93



დამკვეთი: საპროექტო-მშენებლო განყოფილება ურელო	პროექტის დასახელება: გურჯაანისა და საბარძოის მუნიციპალიტეტებში, ველისციხიდან სოფ. კაკაბეთამდე (ცენტრალურ მაგისტრალაზე სოფ. პირენის ბაჟით) გზის რეაბილიტაციისა და მდ. პირენის ხეობაში ორი ახალი ხაზიზე გადსასვლელის მოწყობის ღონისძიება საპროექტო-მშენებლო ღონისძიების დასახელება: №GOG/ET/C045
THE CLIENT: Municipal Development Fund of Georgia (MDF)	Project name: Consulting services for working out of detail project and cost estimate documentations for rehabilitation of road from Velistsikhe to the village Kakabeti (till central highway through the village Chermiskhevi) and construction of two new bridge crossings over the Cheremi River gorge stream in Gurjaani and Sagarejo Municipalities №GOG/ET/C045

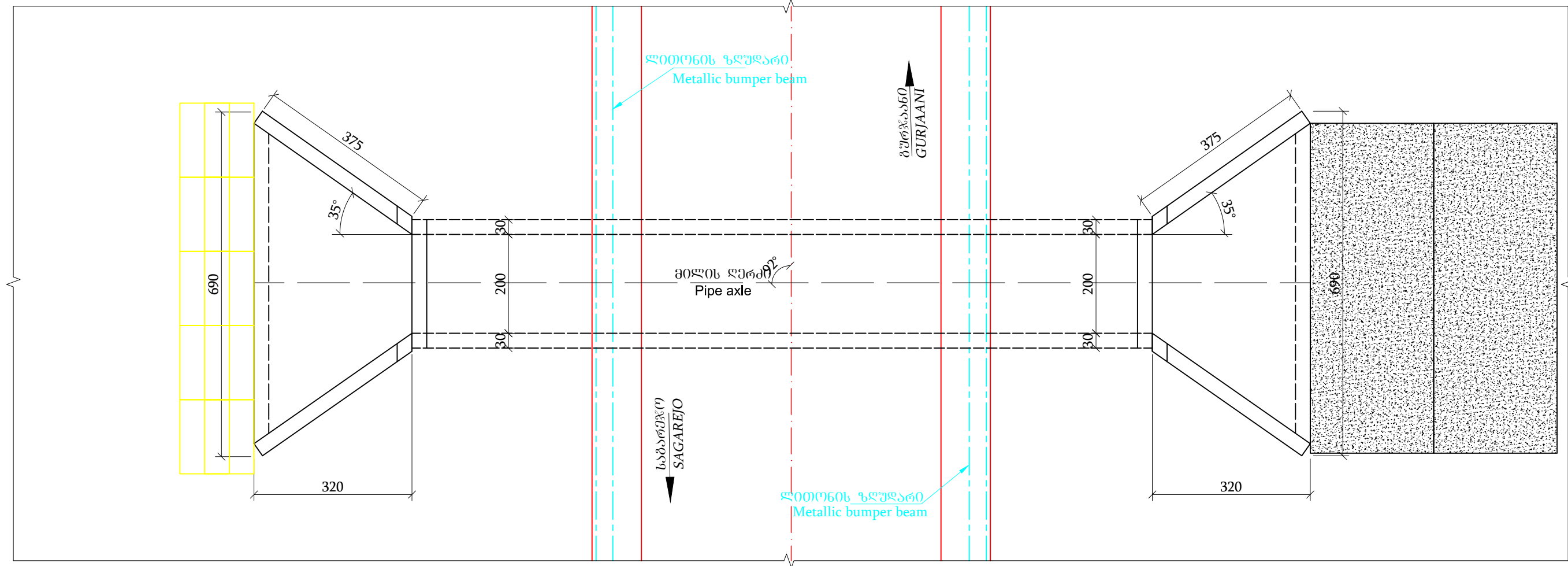
შემსრულებელი: EXECUTOR: შპს „აბსოლუტ სერვისი“ სპ 205256523 "ABSOLUTE SERVICE" LTD: ID 205256523 დ. თბილისი, ხერგიანის ქ. №40 Tbilisi, Khergiani Street #40 ტელ/ელ: +995 322 544882 Info@absoluteservice.ge; Infoabsoluteservice@gmail.com
---



ნახაზის დასახელება:	ბრძოვი ჰრილი მილის ღერძის გასწვრივ				
DRAWING NAME:	Longitudinal section along pipe axle				
მასშტაბი: SCALE:	1:100	ფურცლის ზომა: FORMAT SIZE:	A3	ნახაზი: DRAWING:	9-4-1



გ ე ბ მ ა  
(ყრილი ნახვევები არ არის)  
P L A N  
( Embankment not shown)





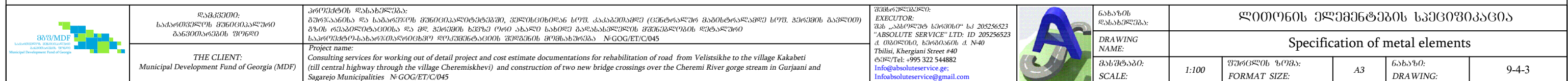
შენიშვნა:

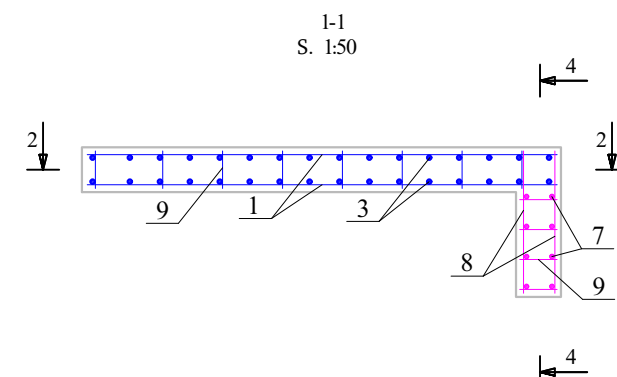
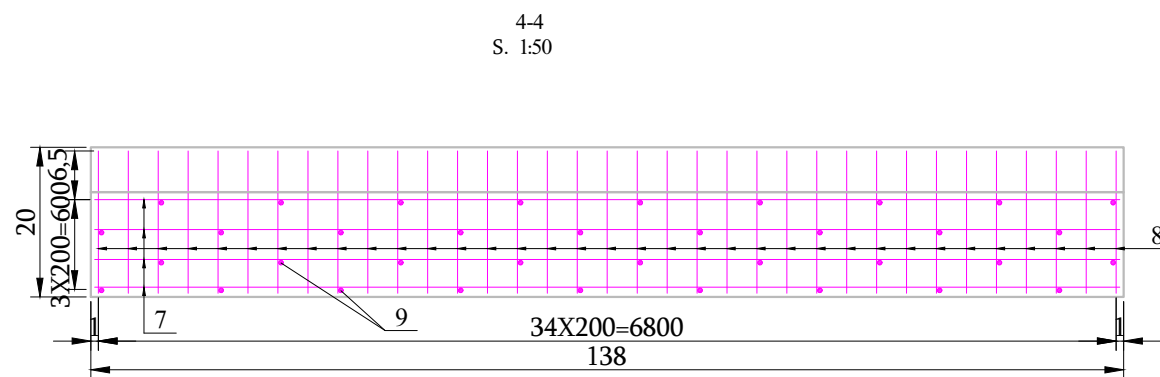
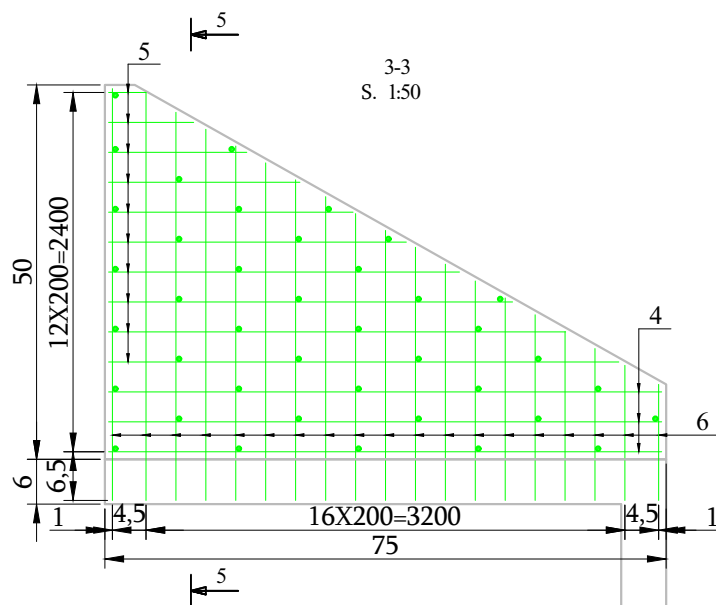
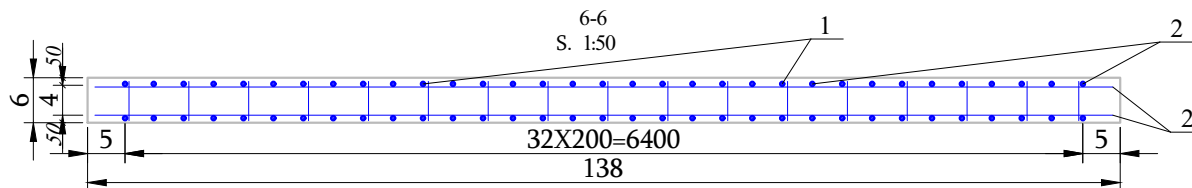
- ნახაზზე ყველა ზომა მოცემულია სმ-ში
- მილის მოწყობის სამუშაოთა მოცულობები მოცემულია შესაბამის მუშა უწყობში
- მილის ბრძოვი ჭრილი, ტანისა და ფრთების არმირება მოცემულია ცალკე ნახაზებზე
- მილი დაპროექტებულია ტიპური ალბომით სერია 3.501.1-177.93 ანალოგიით










Notes:

- All dimensions on this drawing are in cm
- Volumes of pipe construction works ar given in pertinent work report
- Longitudinal cut of pipe, reinforcement of stem and wings are given on separate drawings
- Pipe was designed similarly as in typical album with serial No3.501.1-177.93

	დამკვეთი: საპროექტო-მშენებლო განყოფილება	პროექტის დასახელება: მუშაუბრისა და საბარჯის მშენებლობისათვის, ველისციხიდან სოფ. კაკაბეთამდე (ცენტრალურ მაგისტრალაზე სოფ. პირველი ბაგრატი) მზის რეაბილიტაციისა და მო. პირველი ხეხედი ორი ახალი ხაზიზე გადისა და მშენებლობის დეტალები საპროექტო-სახარჯთაღრიცხვო დოკუმენტაციის შედგენის მომსახურება №GOG/ET/C/045		ნახაზის დასახელება:	მილის გეგმა				
	THE CLIENT: Municipal Development Fund of Georgia (MDF)	Project name: Consulting services for working out of detail project and cost estimate documentations for rehabilitation of road from Velistsikhe to the village Kakabeti (till central highway through the village Chermiskhevi) and construction of two new bridge crossings over the Cheremi River gorge stream in Gurjaani and Sagarejo Municipalities №GOG/ET/C/045		DRAWING NAME:	Pipe plan				
				მასშტაბი: SCALE:	1:100	ფურცლის ზომა: FORMAT SIZE:	A3	ნახაზი: DRAWING:	9-4-2

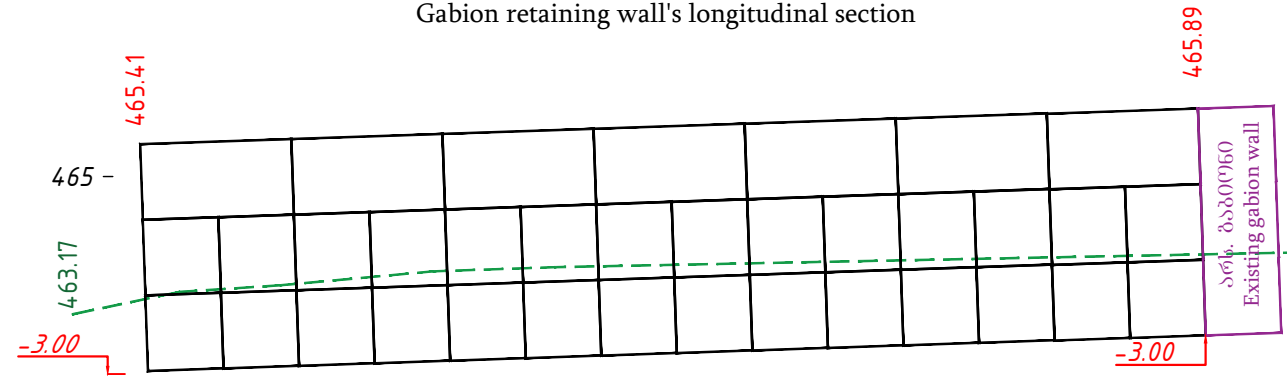




	პოზ. პოზიციის Pos.	მმ Sketch mm	მმ Diameter mm	მმ Length mm	რაოდენობა Quantity pcs	სამართლი სიგრძე,მ Aggregate m	წონა კგ Weight kg	მთლიანი წონა,კგ Weight kg
1	2	3	4	5	6	7	8	9
საკაპული ღერები Separate bars	1		12A-III	3150	26	81.90	0.888	72.73
	2		12A-III	2960-280	40	64.80	0.888	57.54
	3		12A-III	6740-2575	32	149.04	0.888	132.35
	4		12A-III	3700	12	44.40	0.888	39.43
	5		12A-III	3400-250	40	73.00	0.888	64.82
	6		12A-III	2750-750	76	133.00	0.888	118.10
	7		12A-III	6850	8	54.80	0.888	48.66
	8		12A-III	950	70	66.50	0.888	59.05
	9		10A-III	380	212	80.56	0.617	49.71
ჯამში Sum								642.39
შესაბრავი მავთული და გადანაჭრელები 2.5% Connecting wire and edge cuts								16.06
სულ Total								658.45
ბეტონის მოცულობა Volume of concrete			B30 F200 W6		V=9.50 მ³			

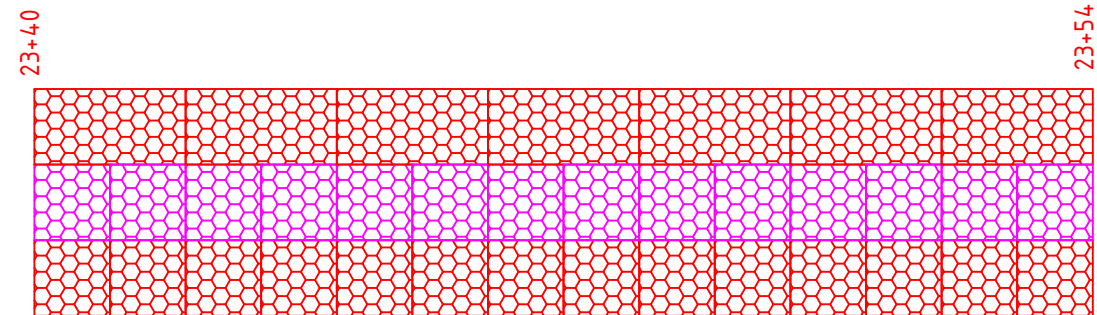


გაბიონის საყრდენი კედლის გრძივი ჭრილი  
Gabion retaining wall's longitudinal section

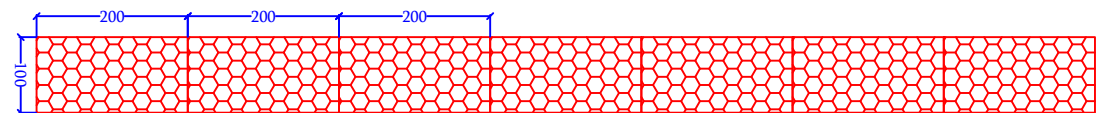


გაბიონის საყრდენი კედლის ფასადი  
(გზა და ყრილი ნაჩვენებია არ არის)


gabion retaining wall's front view  
(Road and fill are not shown)




განფენა  
breakdown



I რიგი 200X100X100 7 ცალი  
I row 200X100X100 7 pcs

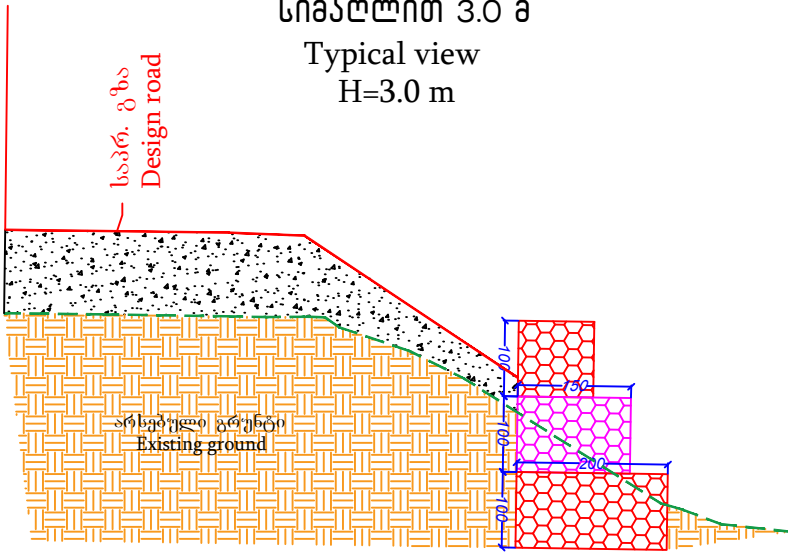


II რიგი 150X100X100 14 ცალი  
II row 150X100X100 14 pcs

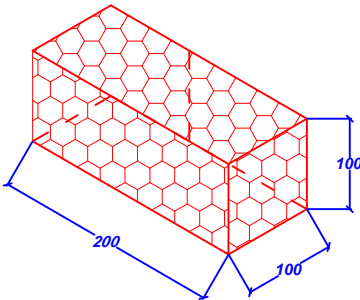


III რიგი 200X100X100 14 ცალი  
III row 200X100X100 14 pcs

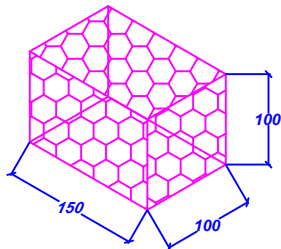
ტიპური ჭრილი  
სიმაღლით 3.0 მ  
Typical view  
H=3.0 m



გაბიონის ყუთი  
(2.0X1.0X1.0 მ) 17.5 კგ  
Gabion box  
(2.0X1.0X1.0 m) 17.5 kg



გაბიონის ყუთი  
(1.5X1.0X1.0 მ) 12.8 კგ  
Gabion box  
(1.5X1.0X1.0 m) 12.8 kg



გეოლოგია / Geology :



ხრეში კაბარის ჩანართი 20% თიხიანი ქვიშის შემავსებლით, სუბტალ ტენიანი -  $\phi=25^\circ$ ,  $C=0.10$  კგ/სმ<sup>2</sup>,  $p=2.02$  გ/სმ<sup>3</sup>,  $R_0=4.3$  კგ/სმ<sup>2</sup>.  
Clay semihard, with inclusions of crushed rock 10%, light brown -  $\phi=25^\circ$ ,  $C=0.10$  kgF/sm<sup>2</sup>,  $p=2.02$  g/sm<sup>3</sup>,  $R_0=4.3$  kgF/sm<sup>2</sup>.

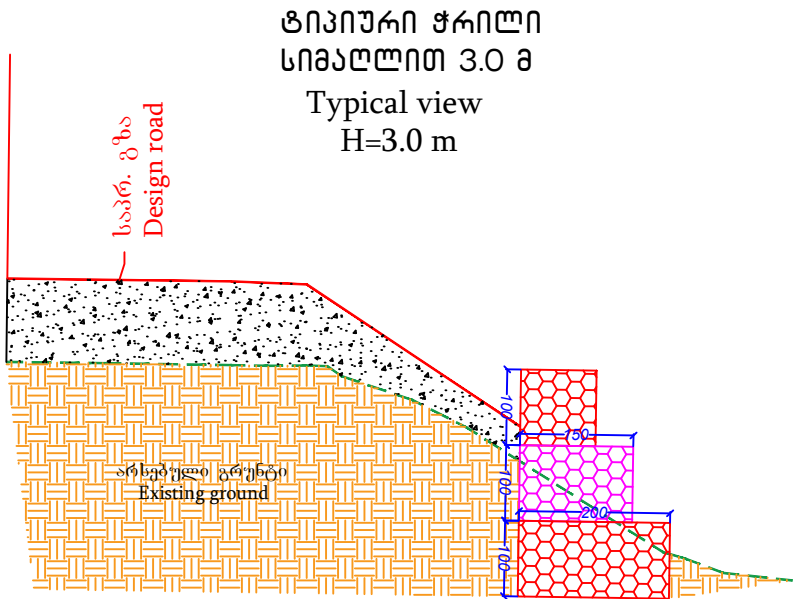
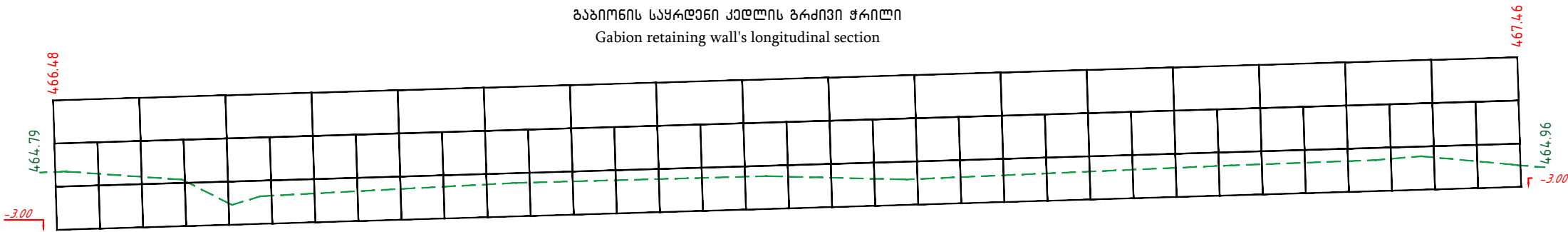
შენიშვნა:

- ნახაზზე ზომები მოცემულია სანტიმეტრებში
- გაბიონის ყუთები წარმოგენილია უქანგავი მავთულით
- ფუნდამენტის ნიშნული დაზუსტდეს აღბილზე, ძვანულის დამუშავების შემდეგ
- განსახორციელებელი სამუშაოთა სახეობები და მოცულობები მოცემულია შესაბამის უწყისში
- გაბიონის კედელი ეწყობა **EN10223-3** სტანდარტის მოთხოვნების შესაბამისად

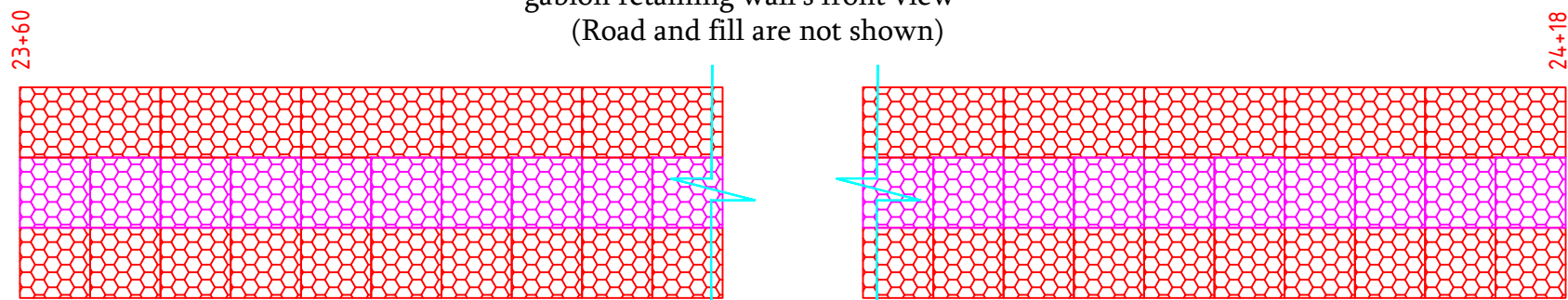
Note:

- Dimentions on this drawing are in cm;
- Gabion boxes are presented with stainless wire;
- Elevation mark of foundation shall be specified on-site after the pit excavation
- Types of work to execute and relevant volumes are given is annexed reports;
- Construction of gabion retaining wall's are according EN10223-3 standard.

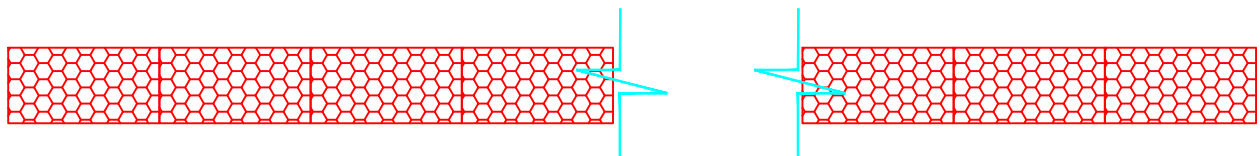
	ღამკვეთი: საპროექტო-მშენებლო განყოფილება	პროექტის დასახელება: მუშაუბრისა და საბაზისის მშენებლობისათვის, ველისკიდან სოფ. კაკაბეთამდე (ცენტრალურ მაგისტრალაზე სოფ. პერევის გავლით) გზის რეაბილიტაციისა და მო. პერევის ხეობა ორი ახალი ხაზიზე გადსასვლელის მოწყობისათვის დეტალური საპროექტო-სახარჯთაღრიცხვო დოკუმენტაციის შედგენის მომსახურება №GOG/ET/C/045		შემსრულებელი: EXECUTOR: შპს „აბსოლუტ სერვისი“ სპ 205256523 "ABSOLUTE SERVICE" LTD: ID 205256523 დ. თბილისი, ხერგიანის ქ. №40 Tbilisi, Khergiani Street #40 ტელ/ელ: +995 322 544882 Info@absolutservice.ge; Infoabsolutservice@gmail.com	ნახაზის დასახელება:	გაბიონის საყრდენი კედელი კპ 23+40 - კპ 23+54			
	THE CLIENT: Municipal Development Fund of Georgia (MDF)	Project name: Consulting services for working out of detail project and cost estimate documentations for rehabilitation of road from Velistsikhe to the village Kakabeti (till central highway through the village Chermiskhevi) and construction of two new bridge crossings over the Cheremi River gorge stream in Gurjaani and Sagarejo Municipalities №GOG/ET/C/045		DRAWING NAME:	Gabion retaining wall, ch. 23+40 - ch 23+54				
				მასშტაბი: SCALE:	1:100	ფურცლის ზომა: FORMAT SIZE:	A3	ნახაზი: DRAWING:	10-1



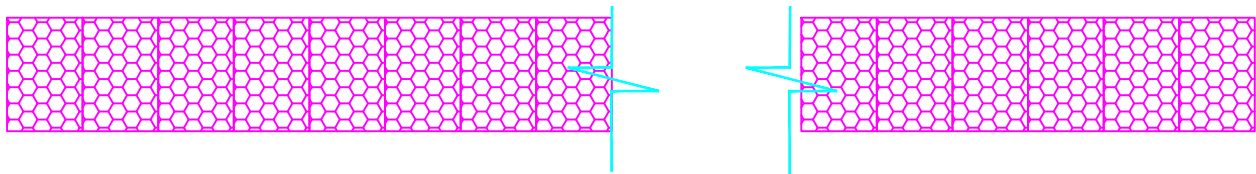
გაბიონის საყრდენი კედლის ფასადი  
(გზა და ყრილი ნაჩვენებია არ არის)  
gabion retaining wall's front view  
(Road and fill are not shown)



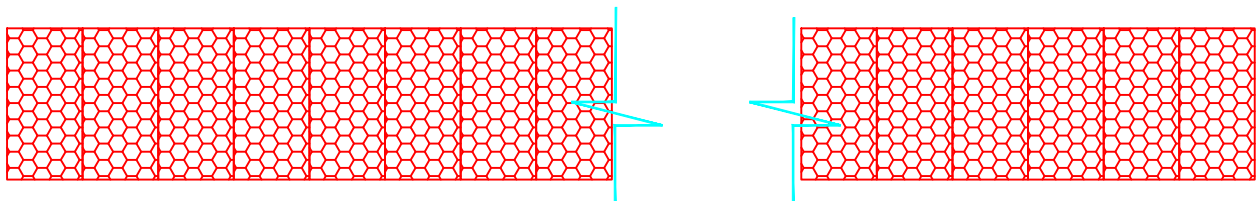
განჯანა  
breakdown



I რიგი 200X100X100 17 ცალი  
I row 200X100X100 17 pcs



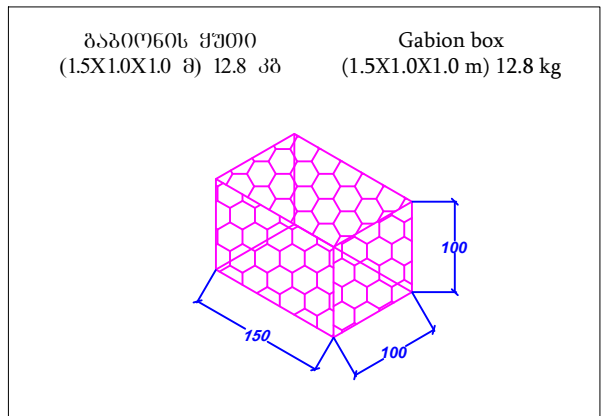
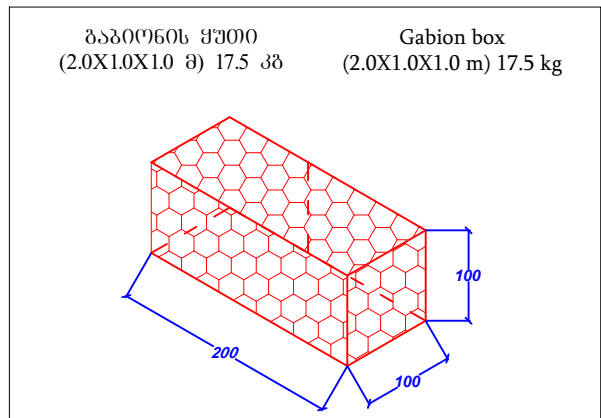
II რიგი 150X100X100 34 ცალი  
II row 150X100X100 34 pcs



III რიგი 200X100X100 34 ცალი  
III row 200X100X100 34 pcs



გეოლოგია / Geology :

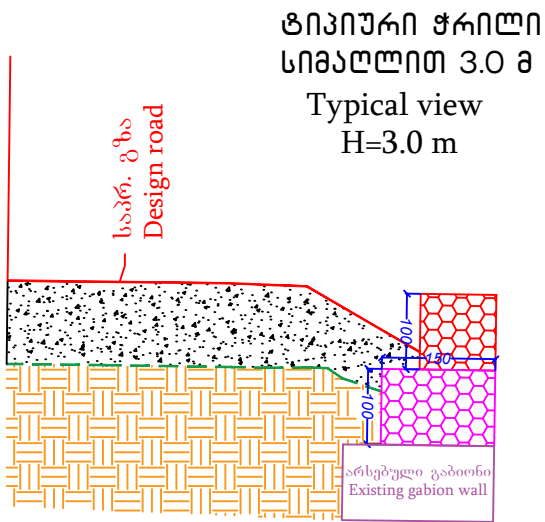
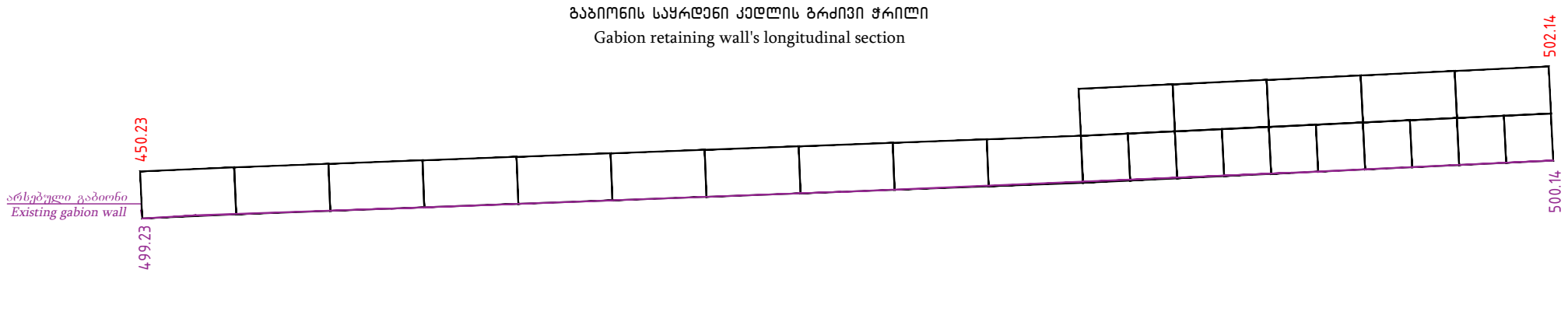
ხრევი კაპარის ჩანართი 20% თიხიანი ქვიშის შემავსებლით, სუსტად ტენიანი -  $\varphi=24^\circ$ ,  $C=0.10$  კგ/სმ<sup>2</sup>,  $\rho=2.02$  გ/სმ<sup>3</sup>,  $R_0=4.2$  კგ/სმ<sup>2</sup>.  
Clay semihard, with inclusions of crushed rock 10%, light brown -  $\varphi=24^\circ$ ,  $C=0.10$  kgF/sm<sup>2</sup>,  $\rho=2.02$  g/sm<sup>3</sup>,  $R_0=4.2$  kgF/sm<sup>2</sup>.




- შენიშვნა:
- ნახაზზე ზომები მოცემულია სანტიმეტრებში
  - გაბიონის ყუთები წარმოდგენილია შესაბამის მასშტაბში
  - ფუნდამენტის ნიშნული დაუშვლად აღბიჯე, ძვანულის დამუშავების შემდეგ
  - განსახორციელებელი სამუშაოთა სახეობები და მოცულობები მოცემულია შესაბამის უწყისში
  - გაბიონის კედელი ეწყობა **EN10223-3** სტანდარტის მოთხოვნების შესაბამისად

- Note:
- Dimention on this drawing are in cm;
  - Gabion boxes are presented with stainless wire;
  - Elevation mark of foundation shall be specified on-site after the pit excavation
  - Types of work to execute and relevant volumes are given in annexed reports;
  - Construction of gabion retaining wall's are according EN10223-3 standard.


 საპროექტო-მშენებლო განვითარების ფონდი	დამკვეთი: საპროექტო-მშენებლო განვითარების ფონდი	პროექტის დასახელება: მუშაუბნისა და საბარგოს მშენებლობითი პროექტი, ველისკისიდან სოფ. კაკაბეთამდე (ცენტრალურ მაგისტრალაზე სოფ. პერეხის გავლით) გზის რეაბილიტაციისა და მდ. პერეხის ხეობა ორი ახალი ხაზიზე გასასვლელის მოწყობის დაგეგმვა საპროექტო-სახარგო-საპროექტო-მშენებლო პროექტის შედეგის მომსახურება №GOG/ET/C/045		გაბიონის საყრდენი კედელი კპ 23+60 - კპ 24+18					
	THE CLIENT: Municipal Development Fund of Georgia (MDF)	Project name: Consulting services for working out of detail project and cost estimate documentations for rehabilitation of road from Velistsikhe to the village Kakabeti (till central highway through the village Cheremiskhevi) and construction of two new bridge crossings over the Cheremi River gorge stream in Gurjaani and Sagarejo Municipalities №GOG/ET/C/045		Gabion retaining wall, ch. 23+60 - ch 24+18					
				მასშტაბი: SCALE:	1:100	ფურცლის ზომა: FORMAT SIZE:	A3	ნახაზი: DRAWING:	10-2




გაბიონის საყრდენი კედლის ფასადი  
(გზა და ყრილი ნაჩვენები არ არის)  
gabion retaining wall's front view  
(Road and fill are not shown)



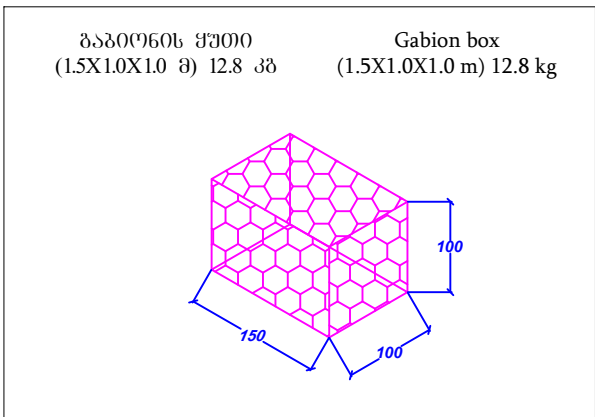
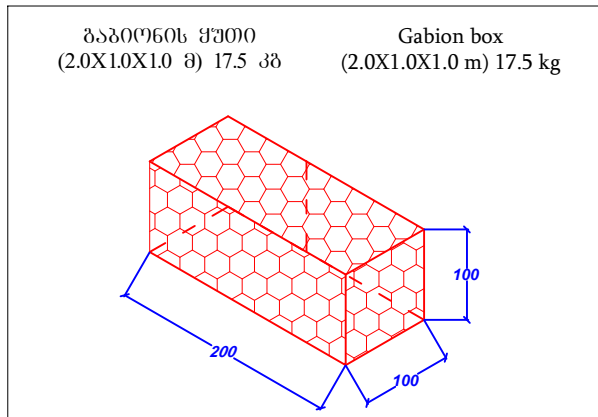
განფანტა  
breakdown



I რიგი 200X100X100 15 ცალი  
I row 200X100X100 15 pcs



II რიგი 150X100X100 10 ცალი  
II row 150X100X100 10 pcs


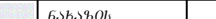


- შენიშვნა:
- ნახაზზე ზომები მოცემულია სანტიმეტრებში
  - გაბიონის ყუთები წარმოდგენილია უქანგავი მავთულით
  - ფუნდამენტის ნიშნული დახსენიებულია აბსოლუტურ, ქვეყნის დამუშავების შემდეგ
  - განსახორციელებელი სამუშაოთა ხანგრძლივობა და მოცულობები მოცემულია შესაბამის უწყისში
  - გაბიონის კედელი ეწყობა EN10223-3 სტანდარტის მოთხოვნების შესაბამისად

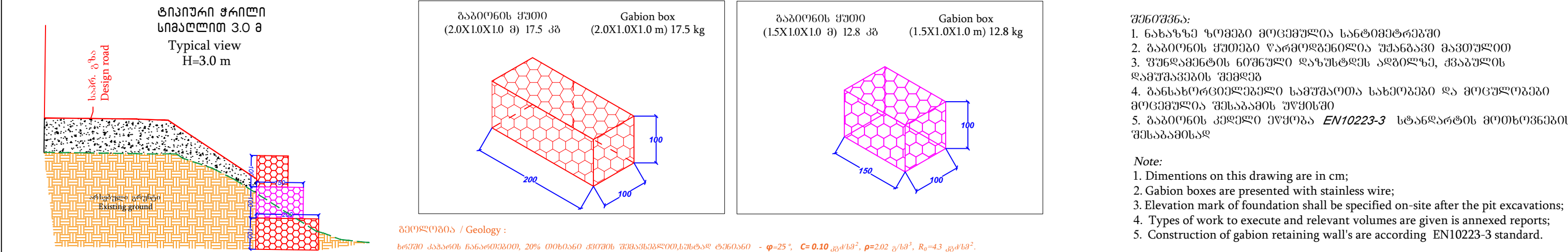
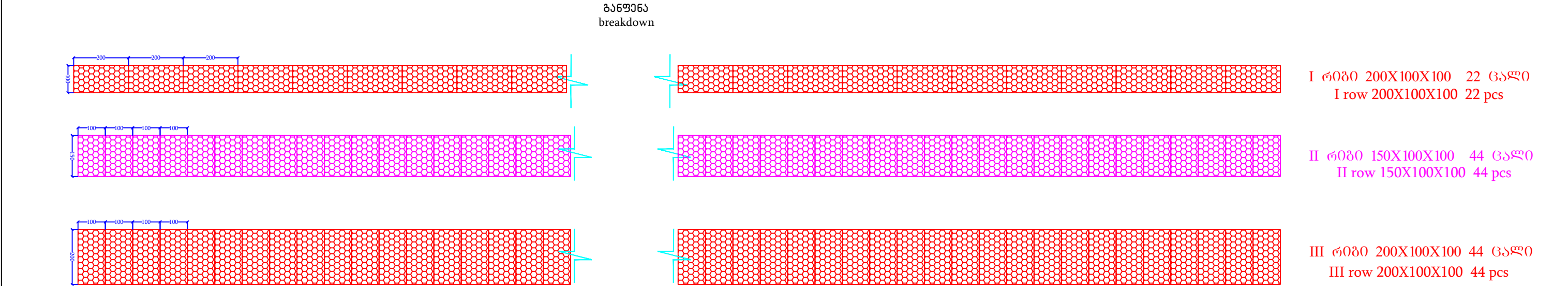

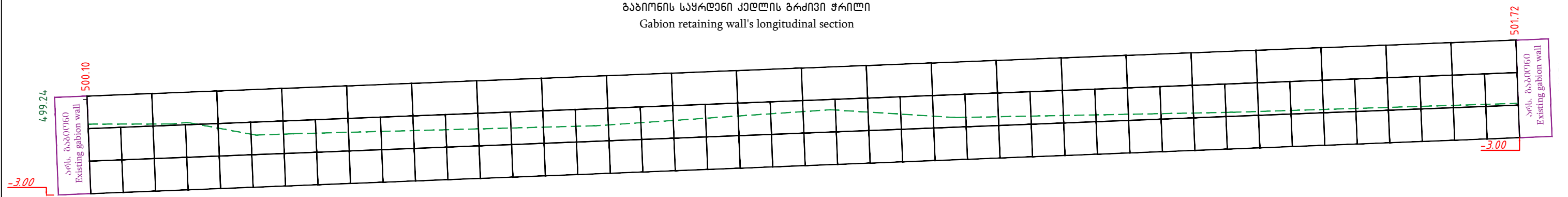
- Note:
- Dimentions on this drawing are in cm;
  - Gabion boxes are presented with stainless wire;
  - Elevation mark of foundation shall be specified on-site after the pit excavations;
  - Types of work to execute and relevant volumes are given in annexed reports;
  - Construction of gabion retaining wall's are according EN10223-3 standard.

გეოლოგია / Geology :

ხრეში კაბარის ჩანარები 20% თიხიანი ქვიშის შემცველი, სუსტად ტენიანი -  $\phi=25^\circ$ ,  $C=0.10$  კგ/სმ<sup>2</sup>,  $\rho=2.10$  გ/სმ<sup>3</sup>,  $R_0=4.0$  კგ/სმ<sup>2</sup>.  
Clay semihard, with inclusions of crushed rock 20%, light brown -  $\phi=25^\circ$ ,  $C=0.10$  kgF/sm<sup>2</sup>,  $\rho=2.10$  g/sm<sup>3</sup>,  $R_0=4.0$  kgF/sm<sup>2</sup>.

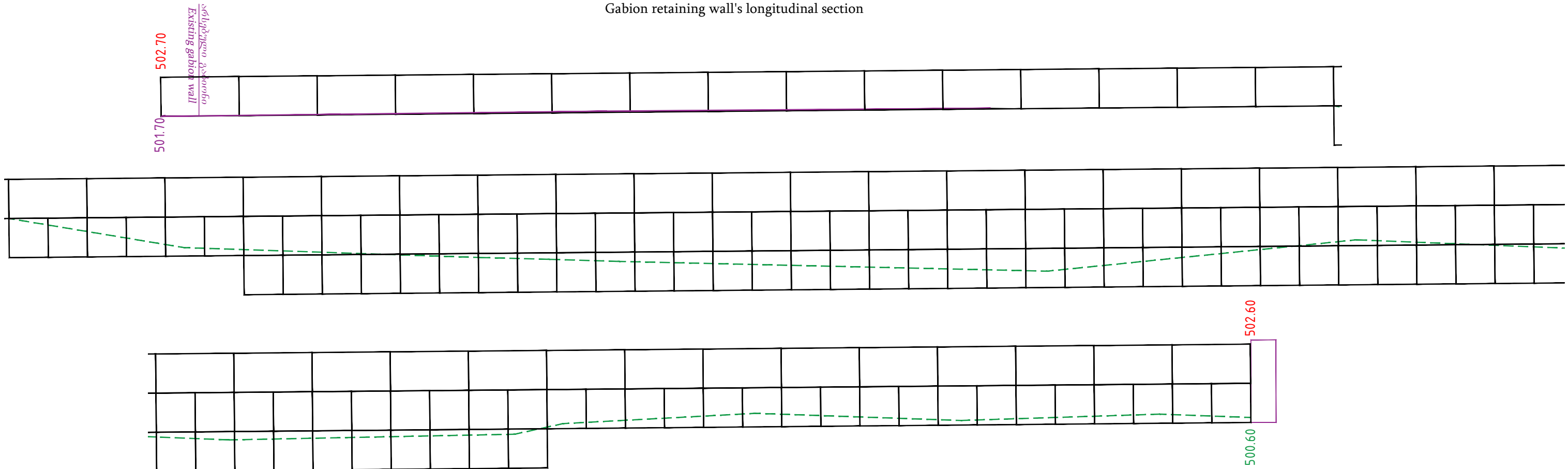
 <div>საქართველოს მუნიციპალური განვითარების ფონდი</div>	დამკვეთი: საქართველოს მუნიციპალური განვითარების ფონდი	პროექტის დასახელება: მუშაობის და საბაზისის მშენებლობის პროექტი, ველისკიხის სოფ. კაბაბეთისაგან (ცენტრალური მაგისტრალის სოფ. პირველი განყოფილება) გზის რეაბილიტაციის და მშ. პირველი ხეობის ორი ახალი ხაზის გაყვანის პროექტის დეტალური საპროექტო-სახარჯთაღრიცხვო დოკუმენტაციის შედგენის მომსახურება № GOG/ET/C/045		ნახაზის დასახელება:	გაბიონის საყრდენი კედელი კპ 39+18 - კპ 39+50				
	THE CLIENT: Municipal Development Fund of Georgia (MDF)	Project name: Consulting services for working out of detail project and cost estimate documentations for rehabilitation of road from Velistsikhe to the village Kakabeti (till central highway through the village Cheremiskhevi) and construction of two new bridge crossings over the Cheremi River gorge stream in Gurjaani and Sagarejo Municipalities № GOG/ET/C/045		DRAWING NAME:	Gabion retaining wall, ch. 39+18 - ch 39+50				
				მასშტაბი: SCALE:	1:100	ფურცლის ზომა: FORMAT SIZE:	A3	ნახაზი: DRAWING:	10-3








	ღამკვეთი: საპროექტო-მშენებლო განყოფილება	პროექტის ღირებულება: მუშაებისა და საბაზისის მშენებლობისათვის, ველისკისიდან სოფ. კაკაბეთამდე (ცენტრალურ მაგისტრალაზე სოფ. პირველი პატიოსანი) გზის რეაბილიტაციისა და მო. პირველი ხეივანი ორი ახალი სანთი გადსასვლელის მოწყობისათვის დეტალური საპროექტო-სახანძრო-საინჟინერო დოკუმენტაციის შედგენის მომსახურება №GOG/ET/C/045		შემსრულებელი: EXECUTOR: შპს „აბსოლუტ სერვისი“ სპ 205256523 "ABSOLUTE SERVICE" LTD: ID 205256523 დ. თბილისი, ხერგიანის ქ. №40 Tbilisi, Khergiani Street #40 ტელ/ელ: +995 322 544882 Info@absolutservice.ge; Infoabsolutservice@gmail.com	
	THE CLIENT: Municipal Development Fund of Georgia (MDF)	Project name: Consulting services for working out of detail project and cost estimate documentations for rehabilitation of road from Velistsikhe to the village Kakabeti (till central highway through the village Cheremiskhevi) and construction of two new bridge crossings over the Cheremi River gorge stream in Gurjaani and Sagarejo Municipalities №GOG/ET/C/045		ნახაზის ღირებულება: DRAWING NAME:	
		გაბიონის საყრდენი კედელი კპ 39+65 - კპ 40+10 Gabion retaining wall, ch. 39+65 - ch 40+10		მასშტაბი: SCALE:	ფურცლის ზომა: FORMAT SIZE:

გაბიონის საყრდენი კედლის გრძივი ჭრილი  
Gabion retaining wall's longitudinal section

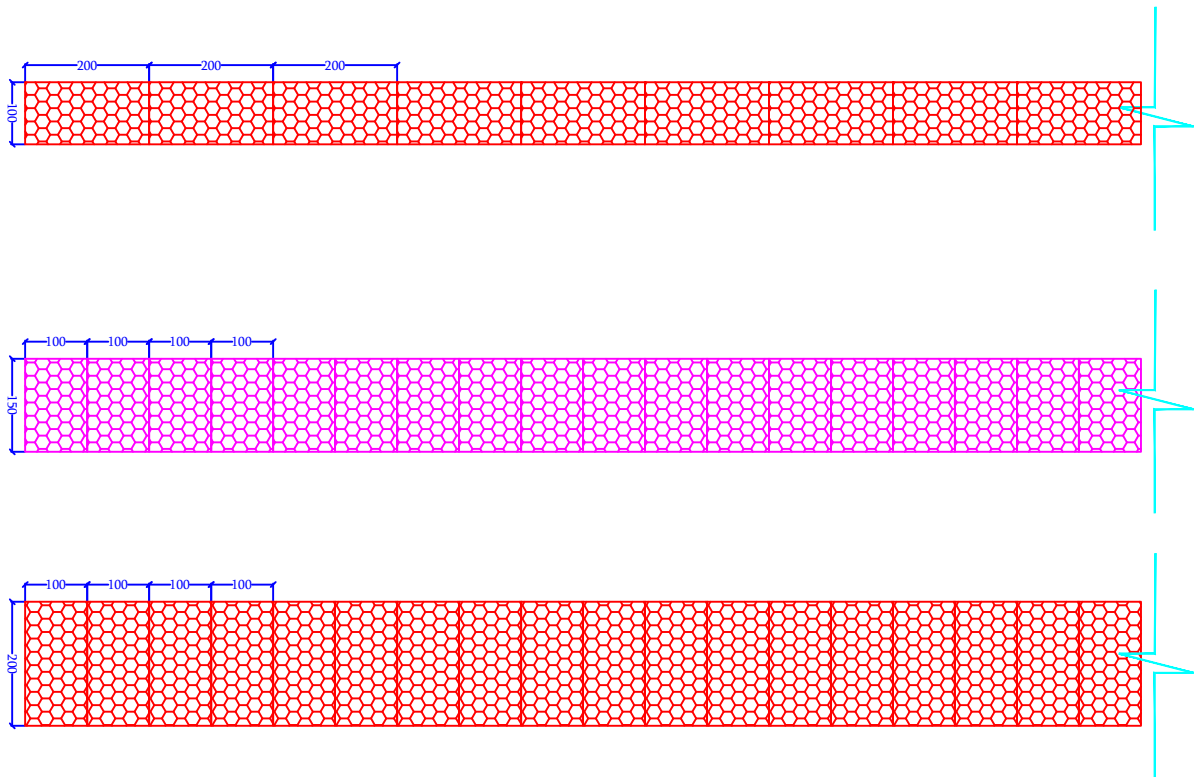


გაბიონის საყრდენი კედლის ფასადი  
(გზა და ყრილი ნაჩვენებია არ არის)  
gabion retaining wall's front view  
(Road and fill are not shown)



 საპროექტო-მშენებლო განყოფილება საპროექტო-მშენებლო განყოფილება საპროექტო-მშენებლო განყოფილება საპროექტო-მშენებლო განყოფილება საპროექტო-მშენებლო განყოფილება საპროექტო-მშენებლო განყოფილება	ღამკვეთი: საპროექტო-მშენებლო განყოფილება საპროექტო-მშენებლო განყოფილება საპროექტო-მშენებლო განყოფილება საპროექტო-მშენებლო განყოფილება საპროექტო-მშენებლო განყოფილება	პროექტის დასახელება: მუშაობის და საბაზისის მშენებლობისათვის, ველისკისიდან სოფ. კაკაბეთამდე (ცენტრალურ მაგისტრალამდე სოფ. პირენის გავლით) გზის რეაბილიტაციის და მდ. პირენის ხეობაში ორი ახალი ხაზიდან გადის მდინარის დეტალური საპროექტ-სახანძრულო-დოკუმენტაციის შედგენის მომსახურება №GOG/ET/C/045	შემსრულებელი: EXECUTOR: შპს „აბსოლუტ სერვისი“ სპ 205256523 "ABSOLUTE SERVICE" LTD: ID 205256523 დ. თბილისი, ხერგიანის ქ. №40 Tbilisi, Khergiani Street #40 ტელ/ტელ: +995 322 544882 Info@absoluteservice.ge; Infoabsoluteservice@gmail.com		ნახაზის დასახელება:	გაბიონის საყრდენი კედელი კპ 40+20 - კპ 41+20	
	THE CLIENT: Municipal Development Fund of Georgia (MDF)	Project name: Consulting services for working out of detail project and cost estimate documentations for rehabilitation of road from Velistsikhe to the village Kakabeti (till central highway through the village Cheremiskhevi) and construction of two new bridge crossings over the Cheremi River gorge stream in Gurjaani and Sagarejo Municipalities №GOG/ET/C/045	DRAWING NAME:		გაბიონის საყრდენი კედელი კპ 40+20 - კპ 41+20		
			მასშტაბი: SCALE:		1:100	ფურცლის ზომა: FORMAT SIZE:	A3

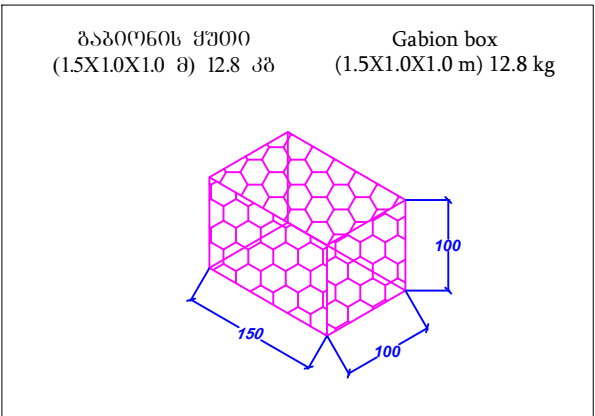
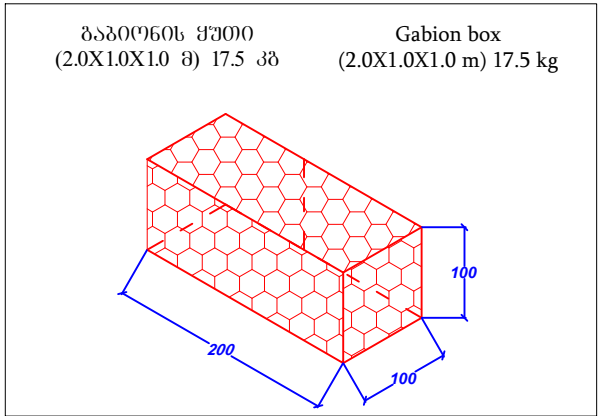
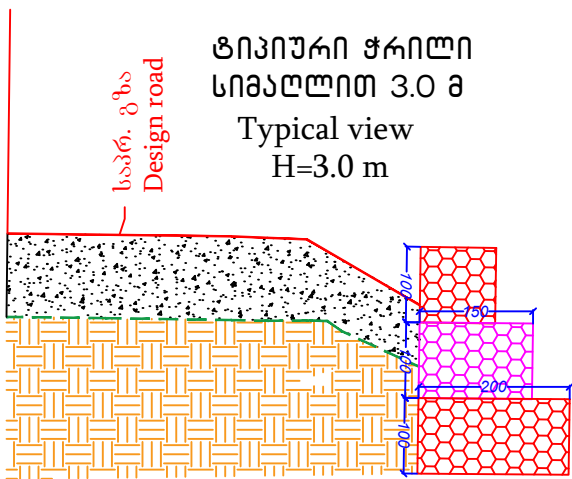
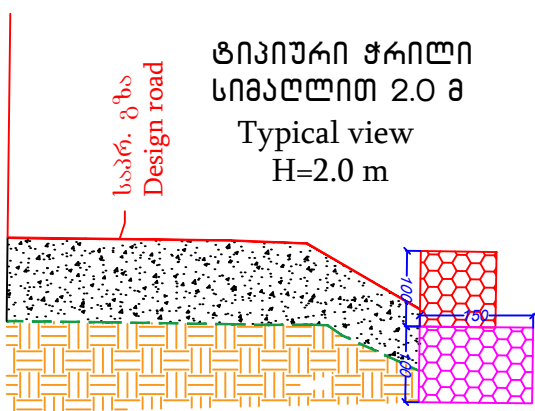
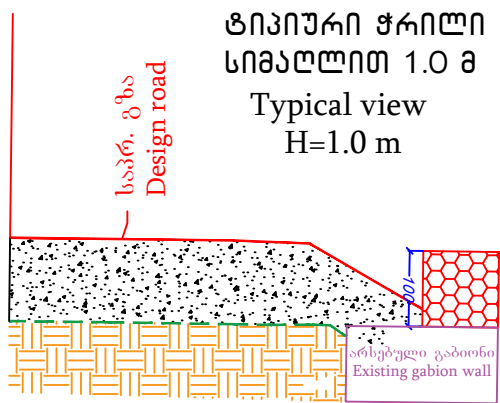
განმარტება  
breakdown



I რიგი 200X100X100 49 ცალი  
I row 200X100X100 49 pcs

II რიგი 150X100X100 68 ცალი  
II row 150X100X100 68 pcs



III რიგი 200X100X100 44 ცალი  
III row 200X100X100 44 pcs



გეოლოგია / Geology :

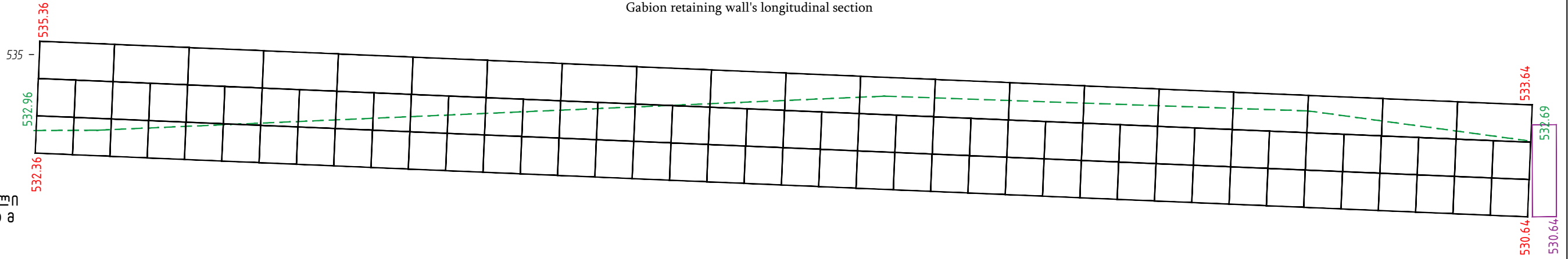
ხრეში კაპარის ჩანართებით, 20% თიხიანი ქვიშის შემავსებით, სუსტად ტენიანი -  $\phi=27^\circ$ ,  $C=0.15$  კგ/სმ<sup>2</sup>,  $\rho=2.02$  გ/სმ<sup>3</sup>,  $R_0=4.0$  კგ/სმ<sup>2</sup>.  
Clay semihard, with inclusions of crushed rock 10%, light brown -  $\phi=27^\circ$ ,  $C=0.15$  kgF/sm<sup>2</sup>,  $\rho=2.02$  g/sm<sup>3</sup>,  $R_0=4.0$  kgF/sm<sup>2</sup>.

- შენიშვნა:
- ნახაზზე ზომები მოცემულია სანტიმეტრებში
  - გაბიონის ყუთები წარმოდგენილია უქანაპი მავთულით
  - უზენაესობის ნიშნული დაზუსტდეს ადგილზე, ძვანის დამუშავების შემდეგ
  - განსახორციელებელი სამუშაოთა სახეობები და მოცულობები მოცემულია შესაბამის უწყისში
  - გაბიონის კედელი ეწყობა **EN10223-3** სტანდარტის მოთხოვნების შესაბამისად
- Note:
- Dimensions on this drawing are in cm;
  - Gabion boxes are presented with stainless wire;
  - Elevation mark of foundation shall be specified on-site after the pit excavations;
  - Types of work to execute and relevant volumes are given in annexed reports;
  - Construction of gabion retaining wall's are according EN10223-3 standard.

	დამკვეთი: საპროექტო-მშენებლო განყოფილება	პროექტის დასახელება: მუშაების და საბარგო მშენებლობისათვის, ველისკისიდან სოფ. კაკაბეთამდე (ცენტრალურ მაგისტრალაზე სოფ. პერევის ბაჟილი) გზის რეაბილიტაციის და მდ. პერევის ხეობაში ორი ახალი ხაზი გაყვანისათვის მშენებლობის დეტალური საპროექტო-სახარჯთაღრიცხვო დოკუმენტაციის შედგენის მომსახურება №GOG/ET/C/045		გაბიონის საყრდენი კედელი კპ 40+20 - კპ 41+20						
	THE CLIENT: Municipal Development Fund of Georgia (MDF)	Project name: Consulting services for working out of detail project and cost estimate documentations for rehabilitation of road from Velistsikhe to the village Kakabeti (till central highway through the village Cheremiskhevi) and construction of two new bridge crossings over the Cheremi River gorge stream in Gurjaani and Sagarejo Municipalities №GOG/ET/C/045		DRAWING NAME: Tbilisi, Khergiani Street #40 ტელ./Tel.: +995 322 544882 Info@absoluteservice.ge; Info@absoluteservice@gmail.com	Gabion retaining wall, ch. 40+20 - ch 41+20		მასშტაბი: SCALE:	1:100	ფურცლის ზომა: FORMAT SIZE:	A3

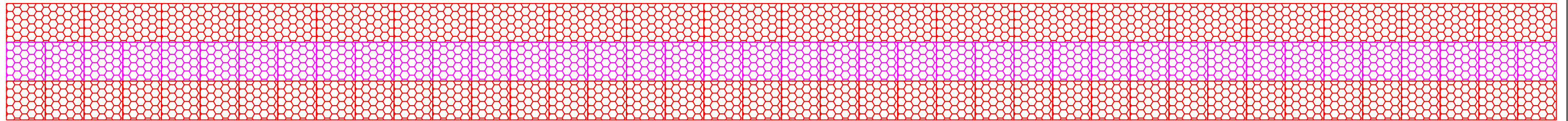


Gabion retaining wall's longitudinal section



ბაბიონის საყრდენი კედლის ფასადი  
(გზა და ყრილი ნაჩვენები არ არის)

gabion retaining wall's front view  
(Road and fill are not shown)



განფიქრება  
breakdown



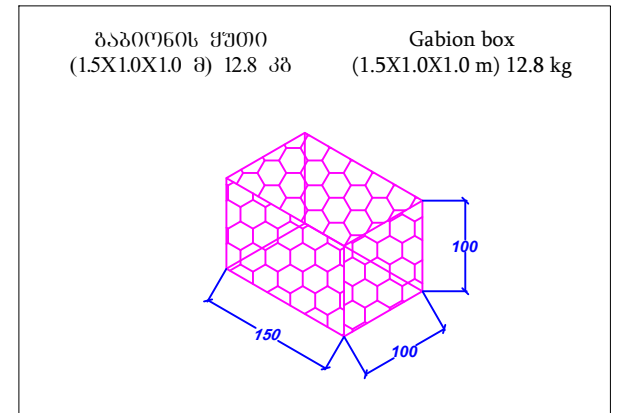
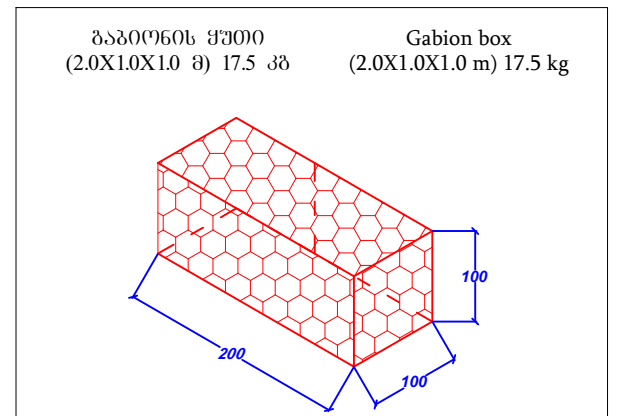
I ႁဝၢ် 200X100X100 20 ပဲခွင်  
I row 200X100X100 20 pcs



II რიგი 150X100X100 40 ცალი  
II row 150X100X100 40 pcs



III რიგი 200X100X100 40 ცელო  
III row 200X100X100 40 pcs



შპს 03363:

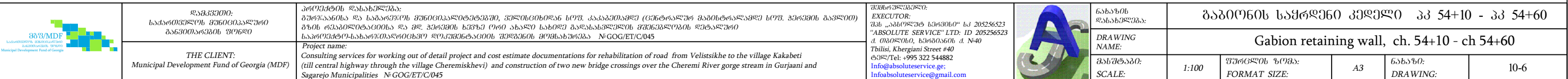
1. ნახაზზე ზომები მოცემულია სანტიმეტრებში
2. ჰაბიტოსი ყუთიდან წარმოგზავნილია უპანახავი გავრულებით
3. უზნდამენის ნომრები დასაბუთდეს აღებულაჲ, ძვანაჲსი დაჲშუჲვანის შიჲსაჲ
4. ხანაჲსიორცხილჲვამდე ზამუჲრობის მოთხოვნები და მოცულობები მოცემულია გუნაგანის შუჲსიჲსი
5. ჰაბიტოსი კიდეჲი ეჲჲრობ *EN10223-3* სტანდარტის მოთხოვნების გუნაგანისაჲ

*Note:*

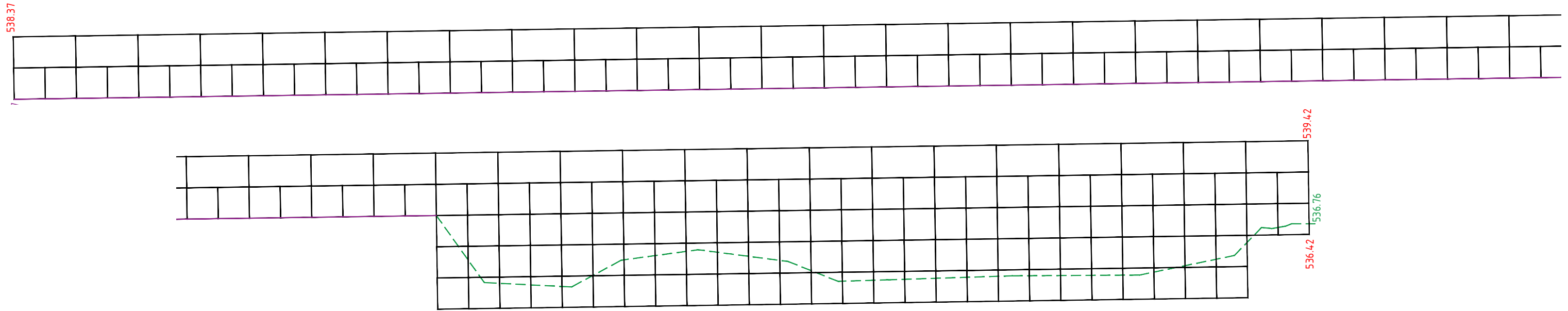
1. Dimensions on this drawing are in cm;
2. Gabion boxes are presented with stainless wire;
3. Elevation mark of foundation shall be specified on-site after the pit excavations;
4. Types of work to execute and relevant volumes are given in annexed reports;
5. Construction of gabion retaining wall's are according EN10223-3 standard.

გეოლოგია / Geology :


Clay semihard, with inclusions of crushed rock 20%, light brown -  $\varphi=28^\circ$ ,  $C=0.10$  kgF/sm<sup>2</sup>,  $\rho=2.02$  g/sm<sup>3</sup>,  $R_0=3.9$  kgF/sm<sup>2</sup>.



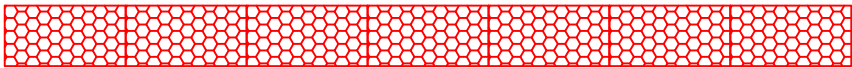
გაბიონის საყრდენი კედლის გრძივი ჭრილი  
Gabion retaining wall's longitudinal section



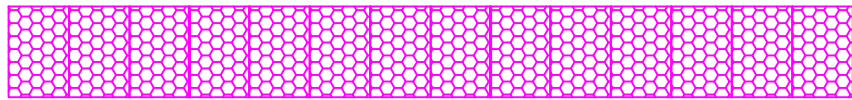
გაბიონის საყრდენი კედლის ფასადი  
(გზა და ყრილი ნაჩვენებია არ არის)  
gabion retaining wall's front view  
(Road and fill are not shown)

[illegible]


განმარტება  
breakdown




I რიგი 200X100X100 43 ცალი  
I row 200X100X100 43 pcs



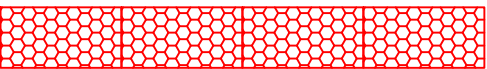
II რიგი 150X100X100 86 ცალი  
II row 150X100X100 86 pcs




III რიგი 200X100X100 28 ცალი  
III row 200X100X100 28 pcs



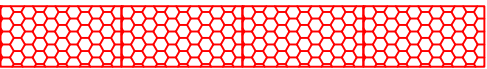
IV რიგი 150X100X100 26 ცალი  
IV row 150X100X100 26 pcs



IV რიგი 200X100X100 13 ცალი  
IV row 200X100X100 13 pcs

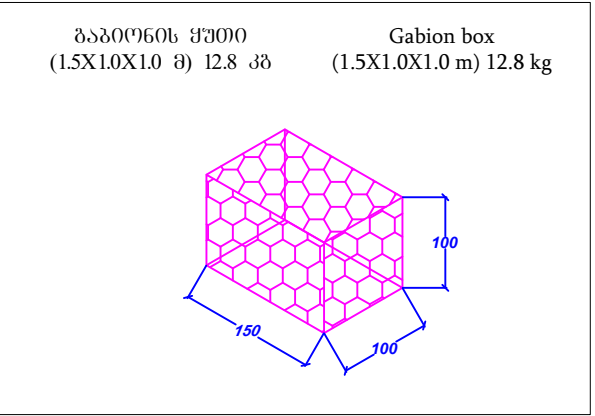
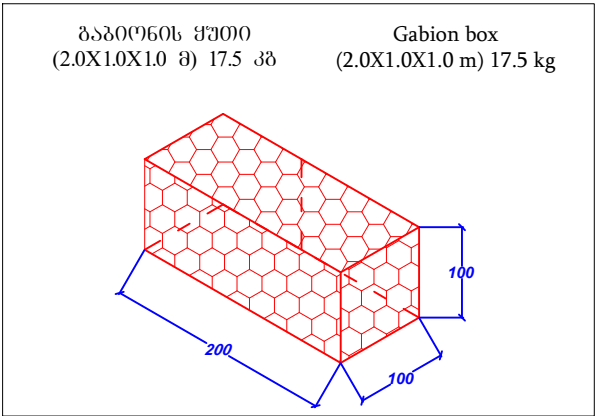
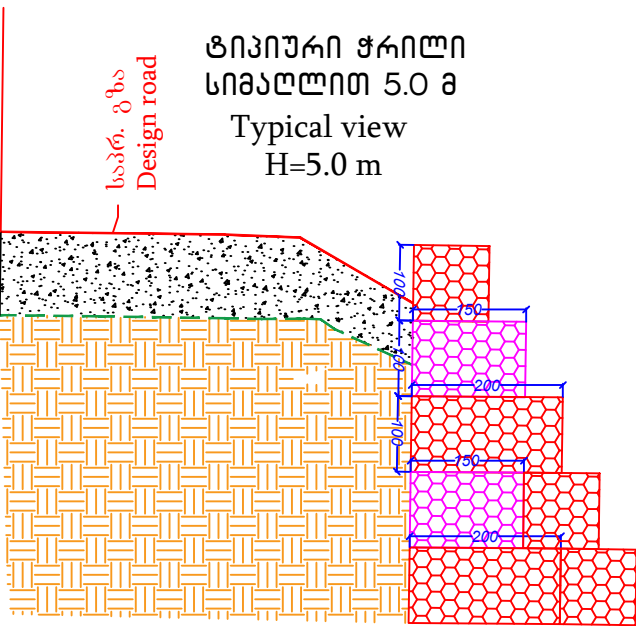


V რიგი 200X100X100 39 ცალი  
V row 200X100X100 39 pcs





გეოლოგია / Geology :

ხრეში კაპარტის ჩანართებით, 20% თიხიანი ქვიშის შემავსებლით, სუსტად ტენიანი -  $\varphi=20^\circ$ ,  $C=0.10$  კგ/სმ<sup>2</sup>,  $\rho=2.02$  გ/სმ<sup>3</sup>,  $R_0=4.2$  კგ/სმ<sup>2</sup>.  
Gravel with rubble inclusions up 20% clay sand fill, poorly moisturized -  $\varphi=20^\circ$ ,  $C=0.10$  kgF / sm<sup>2</sup>,  $\rho=2.02$  g/sm<sup>3</sup>,  $R_0=4.2$  kgF / sm<sup>2</sup>.



- შენიშვნა:
- ნახაზზე ზომები მოცემულია სანტიმეტრებში
  - გაბიონის ქუთები წარმოადგენს უსაფრთხო მავთულს
  - ფუნდამენტის ნიშნული დაუშვებლად აღმოჩენა, ძვარვლის დამუშავების შემდეგ
  - განსახილველი სამუშაოთა სანდოები და მოცულობები მოცემულია შესაბამის უწყობში
  - გაბიონის კედელი ეწყობა EN10223-3 სტანდარტის მოთხოვნების შესაბამისად

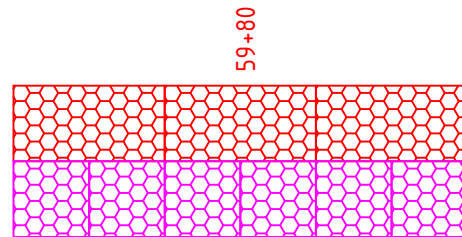
- Note:
- Dimentions on this drawing are in cm;
  - Gabion boxes are presented with stainless wire;
  - Elevation mark of foundation shall be specified on-site after the pit excavations;
  - Types of work to execute and relevant volumes are given in annexed reports;
  - Construction of gabion retaining wall's are according EN10223-3 standard.

 საპროექტო-მშენებლო განყოფილება	დამკვეთი: საპროექტო-მშენებლო განყოფილება	პროექტის დასახელება: მუშაის დასახელება გზის რეაბილიტაციის და მდ. ხრეში ხეობა ორი ახალი ხეობის გაყვანის პროექტი საპროექტო-მშენებლო-მშენებლობის შედეგის მომსახურება №GOG/ET/C/045		გაბიონის საყრდენი კედელი კპ 55+58 - კპ 56+40					
	THE CLIENT: Municipal Development Fund of Georgia (MDF)	Project name: Consulting services for working out of detail project and cost estimate documentations for rehabilitation of road from Velistsikhe to the village Kakabeti (till central highway through the village Cheremiskhevi) and construction of two new bridge crossings over the Cheremi River gorge stream in Gurjaani and Sagarejo Municipalities №GOG/ET/C/045		Gabion retaining wall, ch. 55+58 - ch 56+40					
				მასშტაბი: SCALE:	1:100	ფურცლის ზომა: FORMAT SIZE:	A3	ნახაზი: DRAWING:	10-7-2



The diagram shows a rectangle divided into 10 equal squares. A purple line at the bottom indicates a width of 545.48. A red line at the top indicates a width of 547.63.

gabion retaining wall's front view  
(Road and fill are not shown)



II ႁၢဝဲ 150X100X100 6 ပဲခွေ  
II row 150X100X100 6 pcs

ტიპური ჭრილი  
სიმაღლით 2.0 მ

Typical view  
H=2.0 m

საპრ. გზა  
Design road

100  
200




არსებული გაბიონი  
Existing gabion

A 3D diagram of a rectangular prism. The dimensions are labeled with blue arrows: the length is 200, the width is 100, and the height is 100. The top face of the prism is covered with a pattern of red hexagonal outlines, representing a honeycomb structure.

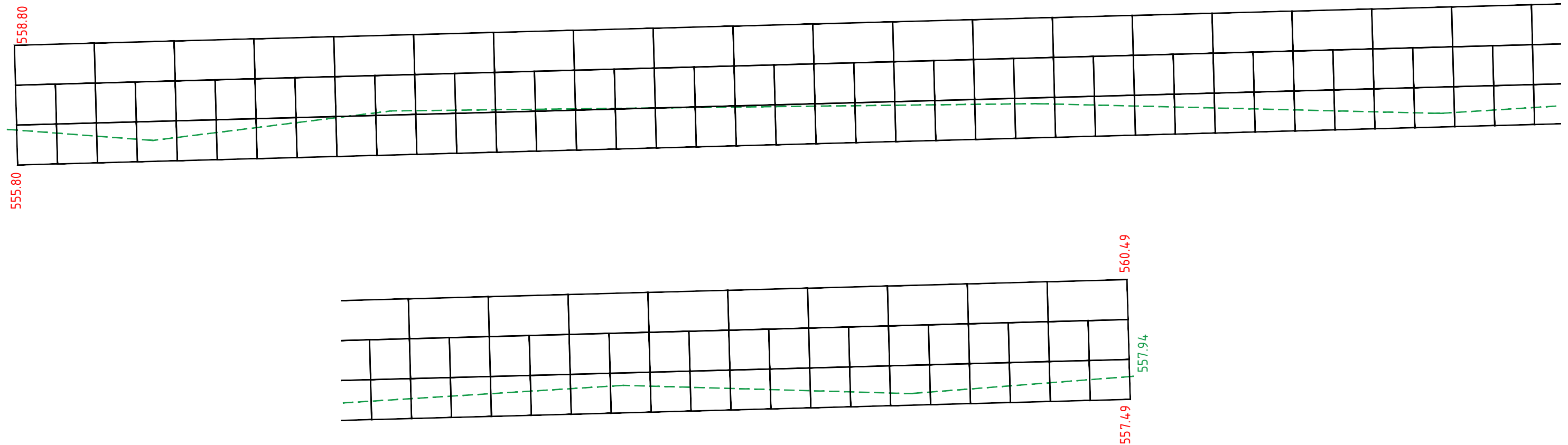
1. ნახაზზე ზომები მოცემულია სანტიმეტრებში
2. გაბიონის ქუთები წარმოგენილია შქანგავი მავთულით
3. ფუნდამენტის ნიშნული დაზუსტდეს ადგილზე, ძვაბულის დაფუძავების შემდეგ
4. განსახორციელებელი სამუშაოთა სახეობები და მოცულობები მოცემულია შესაბამის უწყისში
5. გაბიონის კედელი ეწყობა **EN10223-3** სტანდარტის მოთხოვნების შესაბამისად

1. Dimensions on this drawing are in cm;
2. Gabion boxes are presented with stainless wire;
3. Elevation mark of foundation shall be specified on-site after the pit excavations;
4. Types of work to execute and relevant volumes are given in annexed reports;
5. Construction of gabion retaining wall's are according EN10223-3 standard.


*Clay semihard, with inclusions of crushed rock 20%, light brown -  $\varphi=25^\circ$ ,  $C=0.10$  კგ/სმ<sup>2</sup>,  $\rho=2.02$  გ/სმ<sup>3</sup>,  $R_0=3.8$  კგ/სმ<sup>2</sup>.*

	<p>დაგეგმვის:</p> <p>საქართველოს მუნიციპალური განვითარების ფონდი</p>	<p>პროექტის დასახელება:</p> <p>მურჯანთის და სხაბრეთის გზაზე საავტომობილო ხიდების, პედესტრიკის და ხეოვ. კაპიტალიზაციის (ცენტრალური მაგისტრალის) გაყვანილობის და მოდერნიზაცია და გზ. პედესტრიკის ხეობის ტერიტორიაზე საავტომობილო გზის გაყვანილობის და ცენტრალური საავტომობილო მაგისტრალის რეკონსტრუქციის პროექტი - N-GOG/ET/C045</p>	<p>შენიშვნები:</p> <p>EXECUTOR: ჩვენ „ABSOLUTE“ სერვისი“ სპ 205256523 "ABSOLUTE SERVICE" LTD: ID 205256523 d. შიდალი, ხერგიანის ქ. N-40 Tbilisi, Khargiani Street #40 ფონი/Tel.: +995 322 544882 <a href="mailto:Info@absolutservice.ge">Info@absolutservice.ge</a>; <a href="mailto:Info@absolutservice@gmail.com">Info@absolutservice@gmail.com</a></p>		<p>ნახაზის კვაზიშედეგი:</p>	<p>გაბიონის საძირკვენი კვადრები კპ 59+80</p>			
	<p>THE CLIENT:</p> <p>Municipal Development Fund of Georgia (MDF)</p>	<p>Project name:</p> <p>Consulting services for working out of detail project and cost estimate documentations for rehabilitation of road from Velistsikhe to the village Kakabeti (till central highway through the village Cheremishkevi) and construction of two new bridge crossings over the Cheremi River gorge stream in Gurjaani and Sagarejo Municipalities. N-GOG/ET/C045</p>			<p>DRAWING NAME:</p>	<p>Gabion retaining wall, ch. 59+80</p>			
						<p>შენიშვნები:</p> <p>SCALE:</p>	<p>1:100</p>	<p>შეფუთვლის ზომა:</p> <p>FORMAT SIZE:</p>	<p>A3</p>

გაბიონის საყრდენი კედლის გრძივი ჭრილი  
Gabion retaining wall's longitudinal section

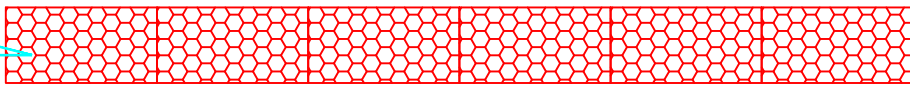
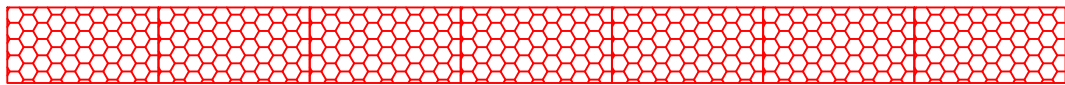


გაბიონის საყრდენი კედლის ფასადი  
(გზა და სავალი ნაწილები არ არის)  
gabion retaining wall's front view  
(Road and fill are not shown)





	დამკვეთი: საქართველოს მუნიციპალიტეტების განვითარების ფონდი	პროექტის დასახელება: მუნიციპალიტეტის განვითარების ფონდიდან სოფ. კაკაბეთში (ცენტრალურ მაგისტრალაზე) სოფ. გურჯაანის გავლით) გზის რეაბილიტაცია და ორი ახალი ხაზის გაყვანის შენობის მშენებლობის მუშაობები საპროექტ-ინჟინერინგო-საშენობის მუშაობები N-GOG/ET/C-045		ნახაზის დასახელება:	გაბიონის საყრდენი კედელი კპ 64+90 - კპ 65+58				
	THE CLIENT: Municipal Development Fund of Georgia (MDF)	Project name: Consulting services for working out of detail project and cost estimate documentations for rehabilitation of road from Velistsikhe to the village Kakabeti (till central highway through the village Cheremiskhevi) and construction of two new bridge crossings over the Cheremi River gorge stream in Gurjaani and Sagareio Municipalities N-GOG/ET/C/045		DRAWING NAME:	Gabion retaining wall, ch. 64+90 - ch 65+58				
				მასშტაბი: SCALE:	1:100	შენიშვნა: FORMAT SIZE:	A3	ნახაზი: DRAWING:	10-9-1

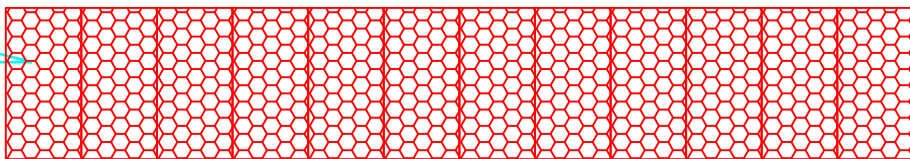
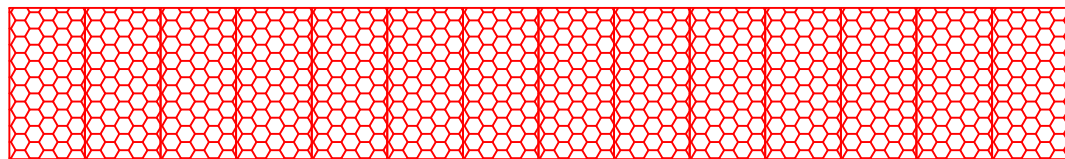
განშეხა  
breakdown



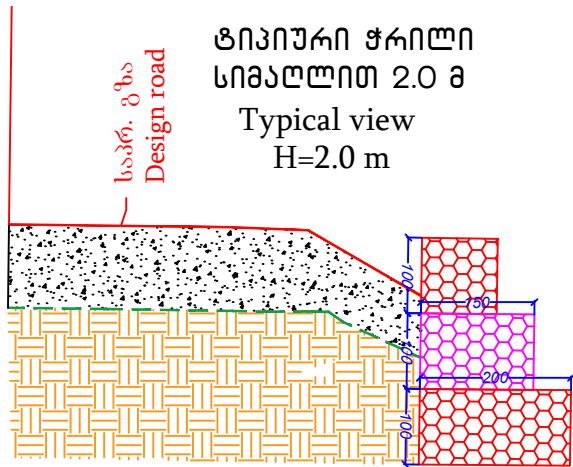
I რიგი 200X100X100 29 ცალი  
I row 200X100X100 29 pcs



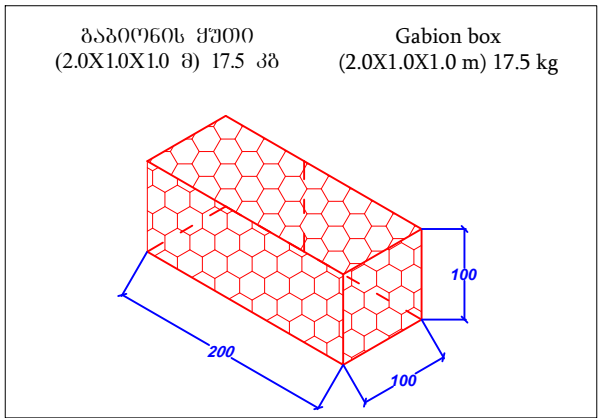
II რიგი 150X100X100 58 ცალი  
II row 150X100X100 58 pcs



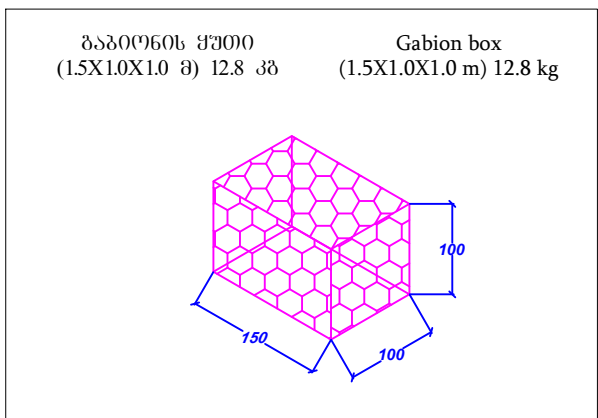
III რიგი 200X100X100 58 ცალი  
III row 200X100X100 58 pcs



ტიპიური ჭრილი  
სიმაღლით 2.0 მ  
Typical view  
H=2.0 m



გაბიონის ყუთი  
(2.0X1.0X1.0 მ) 17.5 კგ  
Gabion box  
(2.0X1.0X1.0 m) 17.5 kg



გაბიონის ყუთი  
(1.5X1.0X1.0 მ) 12.8 კგ  
Gabion box  
(1.5X1.0X1.0 m) 12.8 kg

შენიშვნა:  
1. ნახაზზე ზომები მოცემულია სანტიმეტრებში  
2. გაბიონის ყუთები წარმოდგენილია უქანბაში მავთულით  
3. ფუნდამენტის ნიშნული დასაშვად ადგილზე, ძვარვლის  
დაფუძვლების შემდეგ  
4. განსაკუთრებული საჭიროების შემთხვევაში და მოცულობები  
მოცემულია შესაბამის შენიშვნაში  
5. გაბიონის კედელი ეწყობა EN10223-3 სტანდარტის მოთხოვნების  
შესაბამისად

Note:  
1. Dimensions on this drawing are in cm;  
2. Gabion boxes are presented with stainless wire;  
3. Elevation mark of foundation shall be specified on-site after the pit excavations;  
4. Types of work to execute and relevant volumes are given in annexed reports;  
5. Construction of gabion retaining wall's are according EN10223-3 standard.

გეოლოგია / Geology :

ბრუნო კაპარის ჩანართები, 20% თიხიანი ქვიშის შემცველი, სუსტად ტენიანი -  $\varphi=23^\circ$ ,  $C=0.10$  კგ/სმ<sup>2</sup>,  $\rho=2.00$  გ/სმ<sup>3</sup>,  $R_0=4.0$  კგ/სმ<sup>2</sup>.  
Clay semihard, with inclusions of crushed rock 20%, light brown -  $\varphi=23^\circ$ ,  $C=0.10$  kgF/sm<sup>2</sup>,  $\rho=2.00$  g/sm<sup>3</sup>,  $R_0=4.0$  kgF/sm<sup>2</sup>.

	დამკვეთი: საპროექტო-მშენებლო განყოფილება	პროექტის დასახელება: გურჯაანისა და საბარძოის მუნიციპალიტეტებში, ველისიკისიდან სოფ. კაკაბეთამდე (ცენტრალურ მაგისტრალაზე სოფ. ჰერემის გავლით) გზის რეაბილიტაციისა და მდ. ჰერემის ხეობაში ორი ახალი ხაზიზე გარსახელების მოწყობის დეტალები საპროექტო-სახანძრო-საინჟინერო დოკუმენტაციის შედგენის მომსახურება №GOG/ET/C/045	შემსრულებელი: EXECUTOR: შპს „აბსოლუტ სერვისი“ სპ 205256523 "ABSOLUTE SERVICE" LTD: ID 205256523 დ. თბილისი, ხერგიანის ქ. №40 Tbilisi, Khergiani Street #40 ტელ/თელ: +995 322 544882 Info@absoluteservice.ge; Infoabsoluteservice@gmail.com		გაბიონის საყრდენი კედელი კპ 64+90 - კპ 65+58			
	THE CLIENT: Municipal Development Fund of Georgia (MDF)	Project name: Consulting services for working out of detail project and cost estimate documentations for rehabilitation of road from Velitsikhe to the village Kakabeti (till central highway through the village Chermiskhevi) and construction of two new bridge crossings over the Cheremi River gorge stream in Gurjaani and Sagarejo Municipalities №GOG/ET/C/045			Gabion retaining wall, ch. 64+90 - ch 65+58			
			მასშტაბი: SCALE:		1:100	ფურცლის ზომა: FORMAT SIZE:	A3	ნახაზი: DRAWING:
								10-9-2



The diagram shows a longitudinal section of a gabion retaining wall. The wall is composed of a grid of rectangular gabion units. The top edge of the wall is slightly sloped, while the bottom edge is mostly horizontal with a small step down on the right side. A dashed green line runs horizontally through the middle of the wall, representing a centerline or datum. Elevation markers are provided at several points: 578.08 at the top left, 577.08 at the bottom left, 575.36 at the bottom center, 578.75 at the top right, 577.81 at the top far right, and 575.75 at the bottom right. The wall is shown in a perspective view, receding into the distance.

gabion retaining wall's front view  
(Road and fill are not shown)

75+10

75+53

III ობი 200X100X100 28 ცელო  
III row 200X100X100 28 pcs

[illegible]

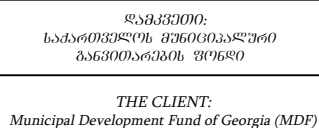
A 3D diagram of a rectangular prism. The length of the front edge is labeled 200, the width of the right edge is labeled 100, and the height of the right edge is labeled 100. The top face of the prism is covered with a red hexagonal pattern, representing a honeycomb structure.

A 3D diagram of a rectangular prism. The top face is covered with a hexagonal pattern of cells. The dimensions are labeled: length is 150, width is 100, and height is 100.

თიხა უმჟანგალატიშობი,მკრულურქო შერის,ფორლის ჩანარებში -  $\varphi=15^\circ$ ,  $C=0.21$  კგ/მ<sup>2</sup>,  $\rho=1.99$  გ/მ<sup>3</sup>,  $R_0=2.6$  კგ/მ<sup>2</sup>.  
Clay of low plasticity, bluish, with crushed rock inclusions -  $\varphi=15^\circ$ ,  $C=0.21$  kgf/sm<sup>2</sup>,  $\rho=1.99$  g/sm<sup>3</sup>,  $R_0=2.6$  kgf/sm<sup>2</sup>.

1. ნახაზზე ზომები მოცემულია სანტიმეტრებში
2. პატიონის ქუთუბი წარმოადგენდა უახლესი მავთულით
3. უნდააგნებოს ნიშნული *EN10223-3* კაპიტლის დამუშავების შემდეგ
4. ბანახორციელდება სამუშაოთა სხეულები და მოცულობები მოცემულია შესაბამის უწყისში
5. პატიონის კედელი ეწყობა *EN10223-3* სტანდარტის მოთხოვნების შესაბამისად

1. Dimensions on this drawing are in cm;
2. Gabion boxes are presented with stainless wire;
3. Elevation mark of foundation shall be specified on-site after the pit excavations;
4. Types of work to execute and relevant volumes are given in annexed reports;
5. Construction of gabion retaining wall's are according EN10223-3 standard.




გარეკანისა და საბარკვეოს შენობაგაორთქტუვეში, ველოსიტობიდან სივრ. კაპაბეთიშვე (ცხეტრფაშვო გავიეტრფაშვე სივრ. პირველი გავიეტრფაშვი) გზის რაბათიშტაბილისა და გშ. პირველი ხეშვე რიში ახალი სახიშვი გარასახეშტაბილისა და საბარკვეოსიშვე დეტაშვიშვი

საბარკვეოსიშვესაბარკვეოსიშვე დეტაშვიშვი

№ 006/ET/045

*Consulting services for working out of detail project and cost estimate documentations for rehabilitation of road from Velistsikhe to the village Kakabeti (till central highway through the village Cheremiskhevi) and construction of two new bridge crossings over the Cheremi River gorge stream in Gurjaani and Sagarejo Municipalities* N°GOG/ET/C/045

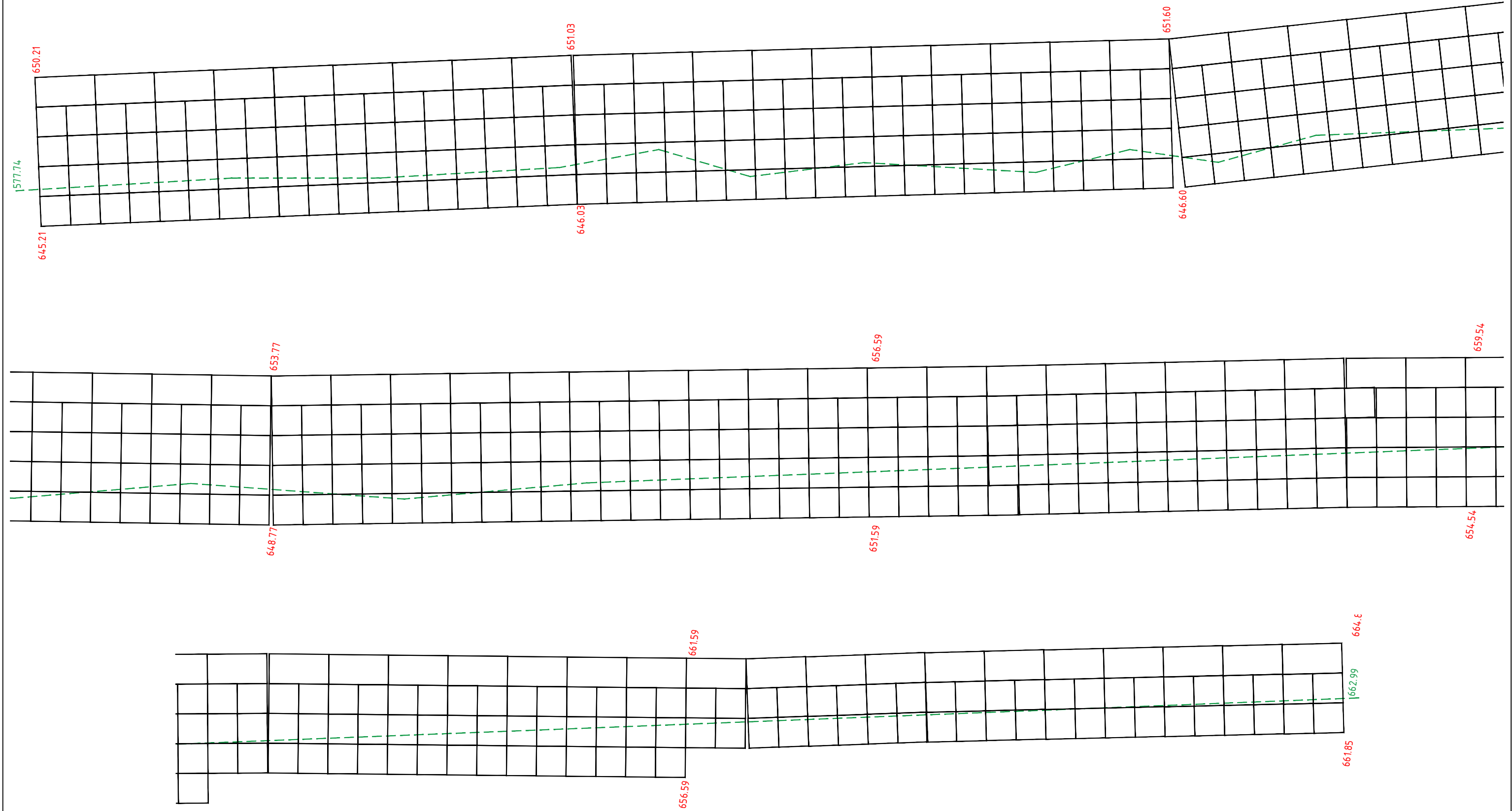
**EXECUTOR:**  
შპს „აბსოლუტ სერვისი“ სპ 205256523  
"ABSOLUTE SERVICE" LTD: ID 205256523  
d. 0608000b, ხერგიაძის ქ. №40  
Tbilisi, Khargiani Street #40  
ტელ./Tel: +995 322 544882  
Info@absoluteservice.ge;  
Infoabsoluteservice@gmail.com





მასშტაბი:  
SCALE:

100	შპრცლოს ზომები: FORMAT SIZE:	A3	ნახაზი: DRAWING:	10-10
-----	---------------------------------	----	---------------------	-------

გაბიონის საყრდენი კედლის გრძივი ჭრილი  
Gabion retaining wall's longitudinal section

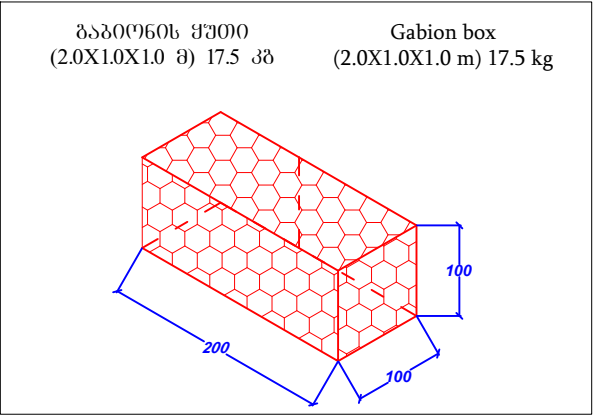
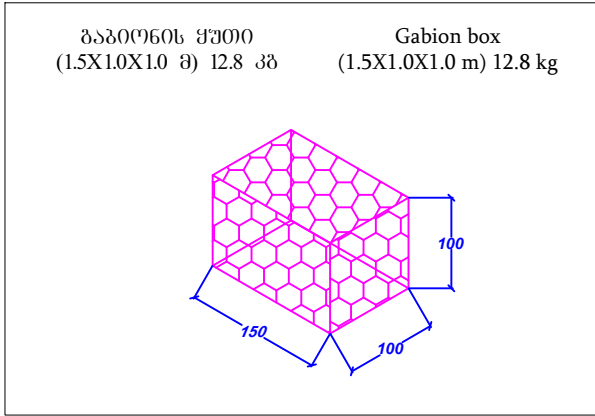
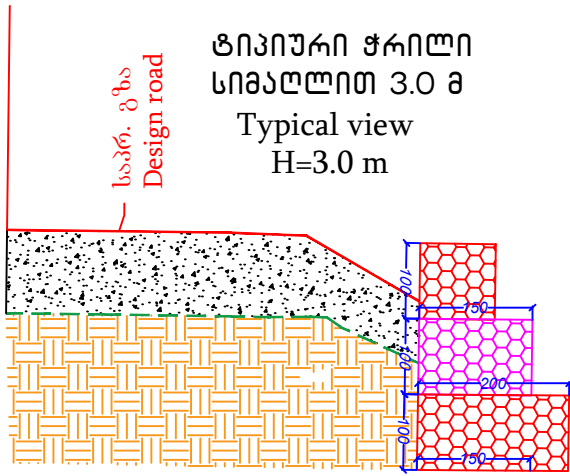
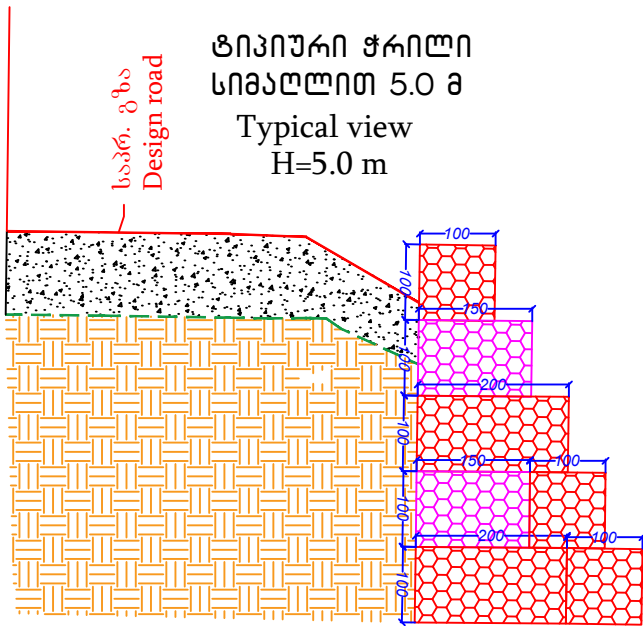
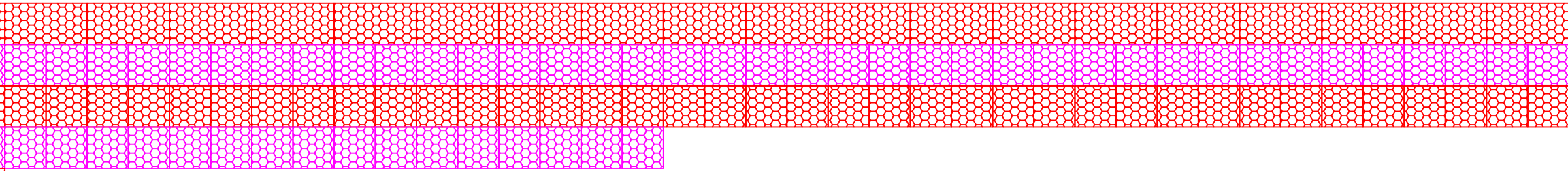

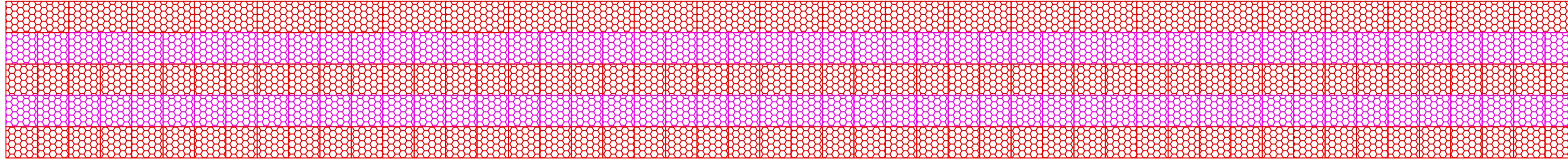


	ღამჯვეთი: საპროექტო-მშენებლო განყოფილება		პროექტის დასახელება: გზის რეაბილიტაციის და მშ. პერეხის ხეობაში ორი ახალი ხაზიდან გადის გზის მშენებლობის დეტალური საპროექტო-სახანძრო-საინჟინერო დოკუმენტაციის შედგენის მომსახურება №GOG/ET/C/045		შემსრულებელი: EXECUTOR: შპს „აბსოლუტ სერვისი“ სპ 205256523 "ABSOLUTE SERVICE" LTD: ID 205256523 დ. თბილისი, ხერგიანის ქ. №40 Tbilisi, Khergiani Street #40 ტელ/თელ: +995 322 544882 Info@absoluteservice.ge; Infoabsoluteservice@gmail.com				ნახაზის დასახელება:		გაბიონის საყრდენი კედელი პპ 103+00 - პპ 104+40				
	THE CLIENT: Municipal Development Fund of Georgia (MDF)		Project name: Consulting services for working out of detail project and cost estimate documentations for rehabilitation of road from Velistsikhe to the village Kakabeti (till central highway through the village Cheremiskhevi) and construction of two new bridge crossings over the Cheremi River gorge stream in Gurjaani and Sagarejo Municipalities №GOG/ET/C/045						DRAWING NAME:		Gabion retaining wall, ch. 103+00- ch 104+40				
									მასშტაბი: SCALE:		1:100	ფურცლის ზომა: FORMAT SIZE:	A3	ნახაზი: DRAWING:	10-11-1



გაბიონის საყრდენი კედლის ფასადი  
(გზა და ყრილი ნაჩვენებია არ არის)

gabion retaining wall's front view  
(Road and fill are not shown)

103+00

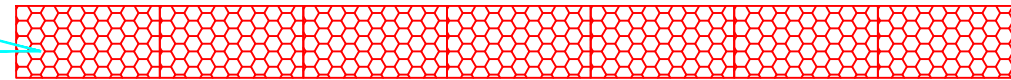
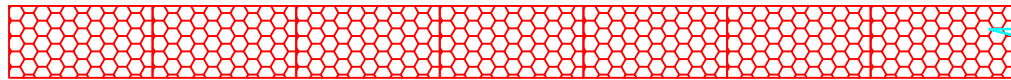


- შენიშვნა:
- ნახაზზე ზომები მოცემულია სანტიმეტრებში
  - გაბიონის ქუთები წარმოდგენილია შპანგავი მავთულით
  - ფუნდამენტის ნიშნული დაზუსტდეს ადგილზე, ძვალის
  - განსახორციელებელი სამუშაოთა სახეობები და მოცულობები მოცემულია შესაბამის რუკებში
  - გაბიონის კედელი ეწყობა EN10223-3 სტანდარტის მოთხოვნების შესაბამისად
- Note:
- Dimensions on this drawing are in cm;
  - Gabion boxes are presented with stainless wire;
  - Elevation mark of foundation shall be specified on-site after the pit excavations;
  - Types of work to execute and relevant volumes are given in annexed reports;
  - Construction of gabion retaining wall's are according EN10223-3 standard.



	დამკვეთი: საპროექტო-მშენებლო განყოფილება	პროექტის დასახელება: გზის რეაბილიტაციის და საპროექტო-მშენებლო განყოფილება		გაბიონის საყრდენი კედელი კპ 103+00 - კპ 104+40			
	THE CLIENT: Municipal Development Fund of Georgia (MDF)	Project name: Consulting services for working out of detail project and cost estimate documentations for rehabilitation of road from Velistsikhe to the village Kakabeti (till central highway through the village Chermiskhevi) and construction of two new bridge crossings over the Cheremi River gorge stream in Gurjaani and Sagarejo Municipalities №GOG/ET/C/045		Gabion retaining wall, ch. 103+00- ch 104+40			
				1:100	ფურცლის ზომა: FORMAT SIZE:	A3	ნახაზი: DRAWING:




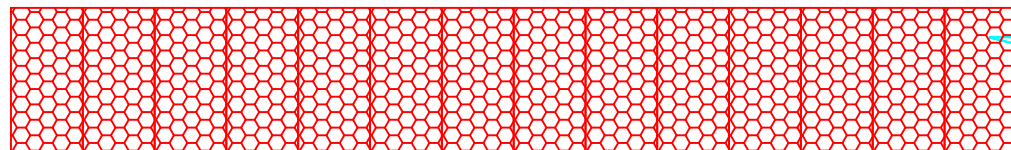
breakdown





I რიგი 200X100X100 69 ცალი  
I row 200X100X100 69 pcs





II რიგი 150X100X100 138 ცალი  
II row 150X100X100 138 pcs



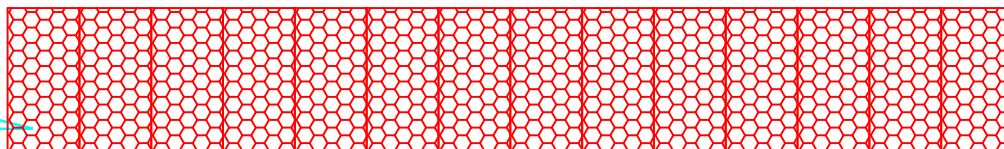
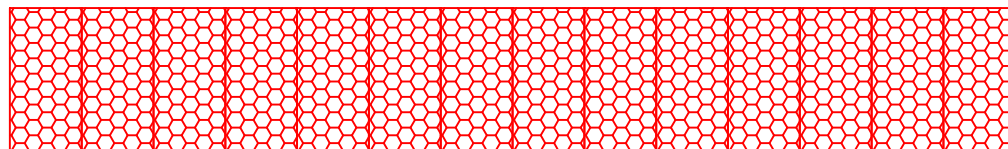
III რიგი 200X100X100 138 ცალი  
III row 200X100X100 138 pcs





IV ობი 150X100X100 116 ცალი  
IVrow 150X100X100 116 pcs



IV ႁႃႆ 200X100X100 58 ႁႃႆ  
IV row 200X100X100 58 pcs





V რიგო 200X100X100 150 ცალი  
V row 200X100X100 150 pcs



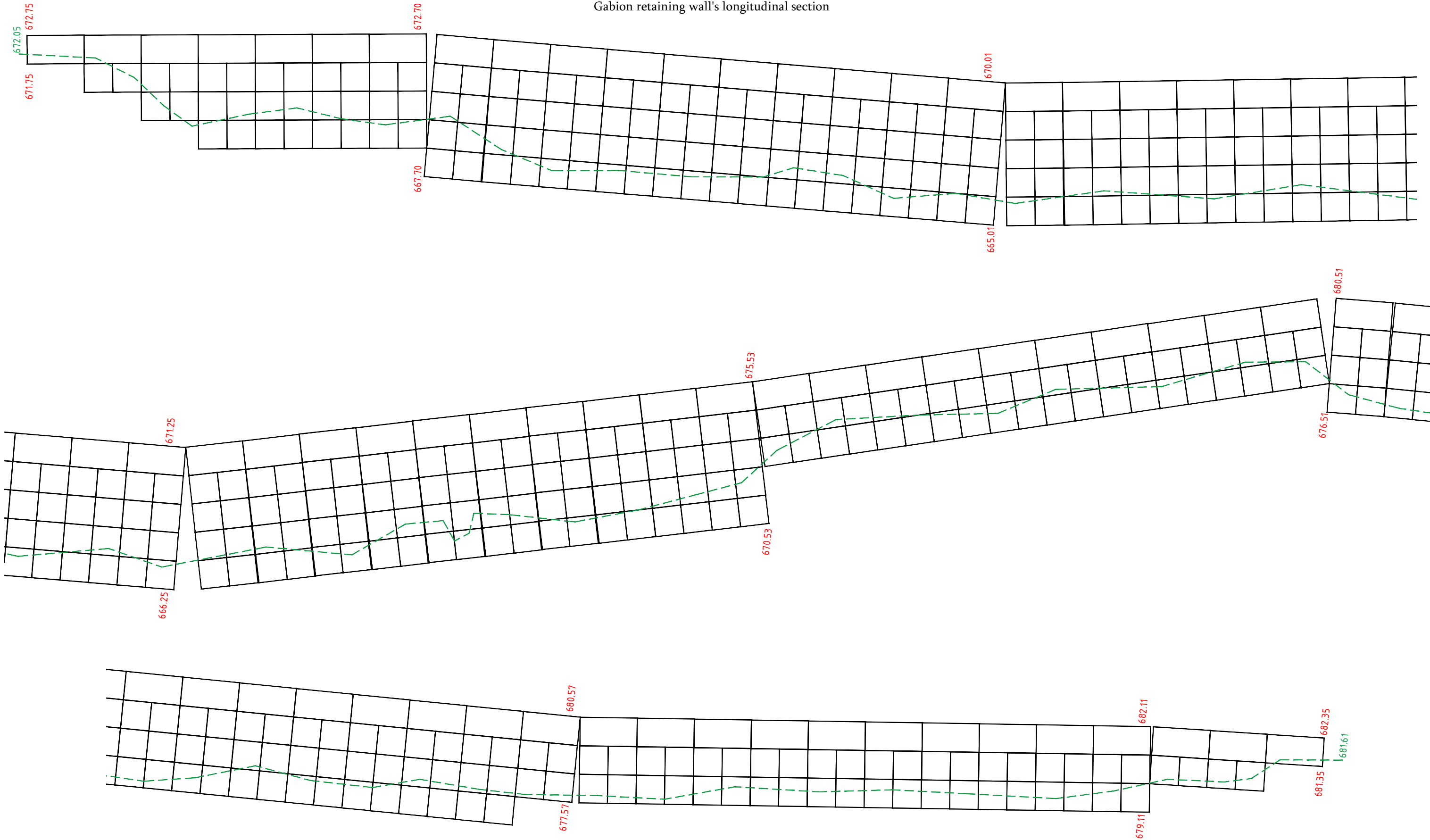
გეოლოგია / Geology :



თიხა უხეშპლასტიურ, მკოლურჯო ვერის, ღორღის ჩანართებით -  $\varphi=16^\circ$ ,  $C=0.20$  კგ/მ<sup>2</sup>,  $\rho=2.00$  გ/მ<sup>3</sup>,  $R_0=2.4$  კგ/მ<sup>2</sup>.

Clay of low plasticity, bluish, with crushed rock inclusions -  $\varphi=16^\circ$ ,  $C=0.20 \text{ kgF/sm}^2$ ,  $\rho=2.00 \text{ g/sm}^3$ ,  $R_0=2.4 \text{ kgF/sm}^2$ .

 <p><b>MDF</b></p> <p>საქართველოს მუნიციპალიტეტების განვითარების ფონდი Municipal Development Fund of Georgia</p>	<p><b>დაკვეთილი:</b> საქართველოს მუნიციპალიტეტის განვითარების ფონდი</p>	<p><b>პროექტის დანახელშე:</b> გურჯაანის რაიონის სოფ. ჯერემის ხეობის გზის რეაბილიტაციის და ორი ახალი ხიდის გაყვანილობის პროექტი შპს "ABSOLUTE SERVICE" LTD- ID 205256523 საპროექტ-სახარჯთაღრიცხვის დოკუმენტი №GOG/ET/C045</p>	<p>მშენებლისთვის: <b>EXECUTOR:</b> შპს "ABSOLUTE SERVICE" LTD- ID 205256523 "ABSOLUTE SERVICE" LTD- ID 205256523 d. შპს-ის, ხშირადგამართლები d. №40 Tbilisi, Khergiani Street #40 ფაქს/Tel.: +995 322 544882 <b>Info@absolutservice.ge;</b> <b>Info@absolutservice@gmail.com</b></p>		<p>ნახაზის დანახელშე:</p>	<p><b>გაბიონის საყრდენი კედელი პპ 103+00 - პპ 104+40</b></p>			
	<p><b>THE CLIENT:</b> Municipal Development Fund of Georgia (MDF)</p>	<p><b>Project name:</b> Consulting services for working out of detail project and cost estimate documentations for rehabilitation of road from Velistsikhe to the village Kakabeti (till central highway through the village Cheremiskhevi) and construction of two new bridge crossings over the Cheremi River gorge stream in Gurjaani and Sagareio Municipalities №GOG/ET/C045</p>	<p><b>DRAWING NAME:</b> მასშტაბი: <b>SCALE:</b></p>		<p>1:100</p>	<p>შენიშვნის ზომა: <b>FORMAT SIZE:</b></p>	<p>A3</p>	<p>ნახაზი: <b>DRAWING:</b></p>	<p>10-11-3</p>

გაბიონის საყრდენი კედლის გრძივი ჭრილი  
Gabion retaining wall's longitudinal section

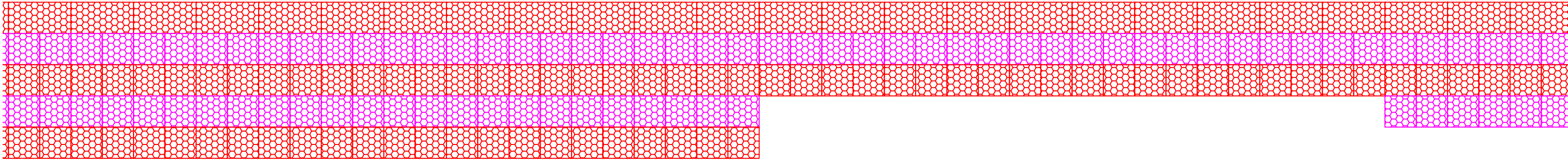
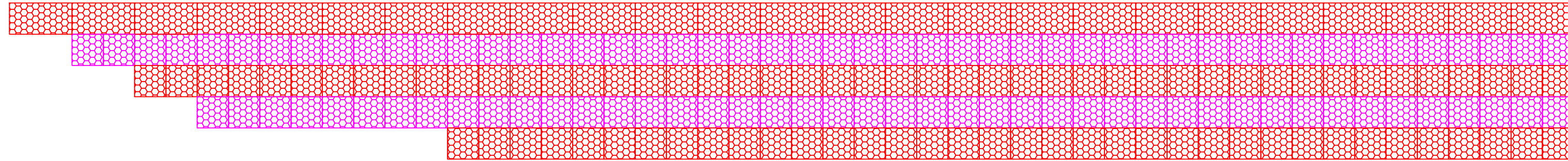


 <div>მშპ/МДФ საპროექტო-მშენიშნველური განყოფილება Municipal Development Fund of Georgia</div>	ღამკვეთი: საპროექტო-მშენიშნველური განყოფილება	პროექტის დასახელება: გურჯაანისა და საბურთალოს მუნიციპალიტეტებში, ველისციხიდან სოფ. კაკაბეთამდე (ცენტრალურ მდინარეზე გასასვლელად სოფ. პირველი გზისათვის) გზის რეაბილიტაციისა და მო. პირველი ხეობა ორი ახალი ხაზიდან გასასვლელის მოწყობისათვის დეტალური საპროექტო-სახარჯთაღრიცხველ დოკუმენტაციის შედგენის მომსახურება №GOG/ET/C/045	შემსრულებელი: EXECUTOR: შპს „აბსოლუტ სერვისი“ სპ 205256523 "ABSOLUTE SERVICE" LTD: ID 205256523 დ. თბილისი, ხერგიანის ქ. №40 Tbilisi, Khergiani Street #40 ტელ/თელ: +995 322 544882 Info@absolutservice.ge; Infoabsolutservice@gmail.com		ნახაზის დასახელება:	გაბიონის საყრდენი კედელი პპ 107+05 - პპ 108+45			
	THE CLIENT: Municipal Development Fund of Georgia (MDF)	Project name: Consulting services for working out of detail project and cost estimate documentations for rehabilitation of road from Velistsikhe to the village Kakabeti (till central highway through the village Cheremiskhevi) and construction of two new bridge crossings over the Cheremi River gorge stream in Gurjaani and Sagarejo Municipalities №GOG/ET/C/045	DRAWING NAME:		Gabion retaining wall, ch. 107+05- ch 108+45				
			მასშტაბი: SCALE:		1:100	ფურცლის ზომა: FORMAT SIZE:	A3	ნახაზი: DRAWING:	10-12-1

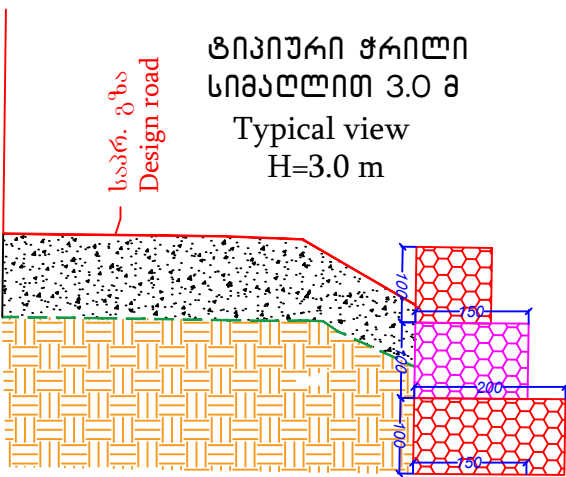
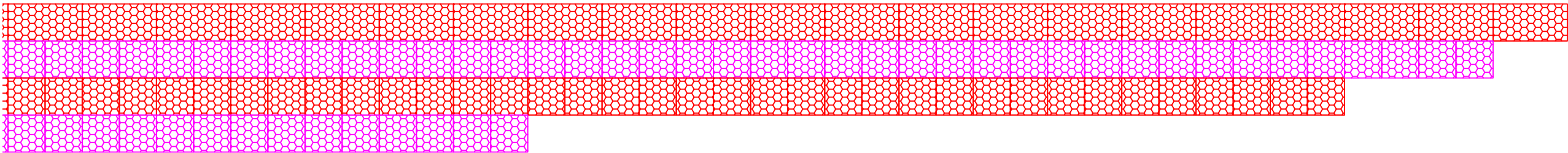
გაბიონის საყრდენი კედლის ფასადი  
(გზა და ყრილი ნაჩვენებია არ არის)

gabion retaining wall's front view  
(Road and fill are not shown)

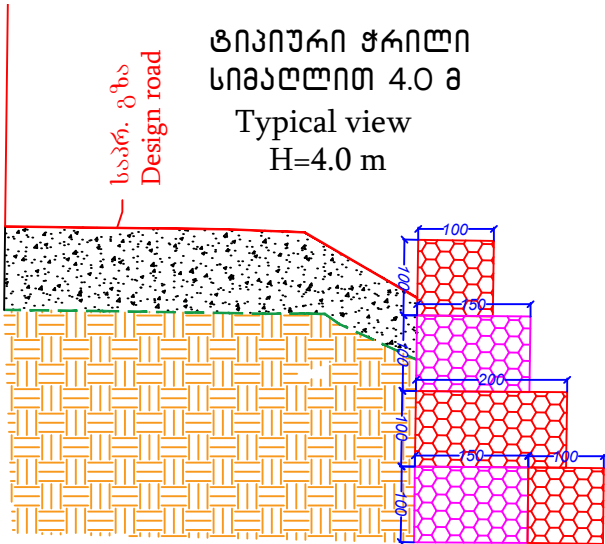
107+05



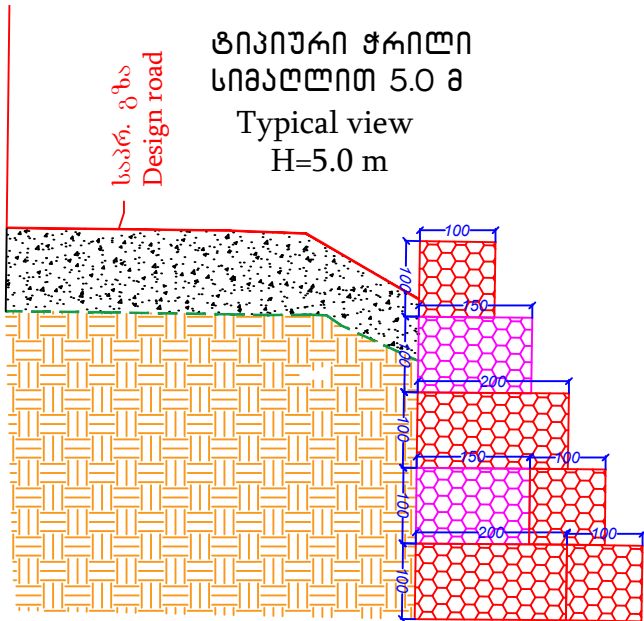
108+45



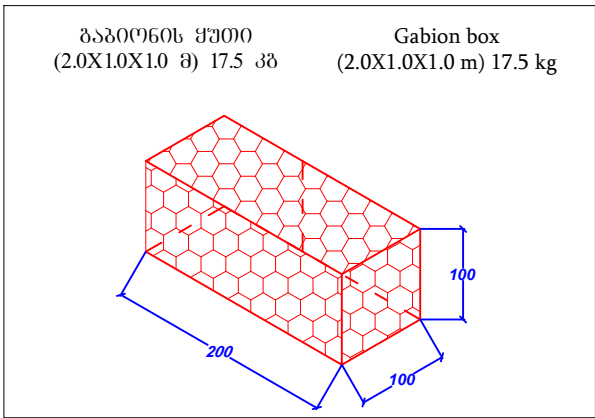
ტიპიური ჭრილი  
სიმაღლით 3.0 მ  
Typical view  
H=3.0 m



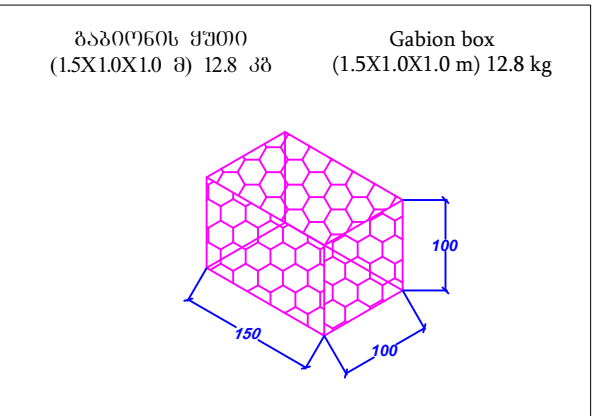
ტიპიური ჭრილი  
სიმაღლით 4.0 მ  
Typical view  
H=4.0 m



ტიპიური ჭრილი  
სიმაღლით 5.0 მ  
Typical view  
H=5.0 m



გაბიონის ყუთი  
(2.0X1.0X1.0 მ) 17.5 კგ  
Gabion box  
(2.0X1.0X1.0 m) 17.5 kg



გაბიონის ყუთი  
(1.5X1.0X1.0 მ) 12.8 კგ  
Gabion box  
(1.5X1.0X1.0 m) 12.8 kg

- შენიშვნა:
- ნახაზზე ზომები მოცემულია სანტიმეტრებში
  - გაბიონის ყუთები წარმოდგენილია უქანგავი მავთულით
  - ფუნდამენტის ნიშნული დაზუსტდეს აღბიწვამ, კვაპულის დამუშავების შემდეგ
  - განსახორციელებელი სამუშაოთა სახეობები და მოცულობები მოცემულია შესაბამის უწყისში
  - გაბიონის კედელი ეწყობა EN10223-3 სტანდარტის მოთხოვნების შესაბამისად

- Note:
- Dimentions on this drawing are in cm;
  - Gabion boxes are presented with stainless wire;
  - Elevation mark of foundation shall be specified on-site after the pit excavations;
  - Types of work to execute and relevant volumes are given in annexed reports;
  - Construction of gabion retaining wall's are according EN10223-3 standard.



დამკვეთი:  
საპროექტო-მშენებლო  
განყოფილების ფონდი

THE CLIENT:  
Municipal Development Fund of Georgia (MDF)

პროექტის დასახელება:  
გურჯაანისა და საბარჯოს მუნიციპალიტეტებში, ველისციხიდან სოფ. კაკაბეთამდე (ცენტრალურ მაგისტრალაზე) სოფ. პირენის გავლით)  
გზის რეაბილიტაციისა და მდ. პირენის ხეობა ორი ახალი ხაზიზე გადსასვლელის მოწყობის დეტალური  
საპროექტო-სახარჯთაღრიცხვო დოკუმენტაციის შედგენის მომსახურება №GOG/ET/C/045

Project name:  
Consulting services for working out of detail project and cost estimate documentations for rehabilitation of road from Velistsikhe to the village Kakabeti  
(till central highway through the village Cheremiskhevi) and construction of two new bridge crossings over the Cheremi River gorge stream in Gurjaani and  
Sagarejo Municipalities №GOG/ET/C/045

შემსრულებელი:  
EXECUTOR:  
შპს „აბსოლუტ სერვისი“ სპ 205256523  
"ABSOLUTE SERVICE" LTD: ID 205256523  
დ. თბილისი, ხერგიანის ქ. №40  
Tbilisi, Khergiani Street #40  
ტელ/ტელ: +995 322 544882  
Info@absoluteservice.ge;  
Infoabsoluteservice@gmail.com



ნახაზის  
დასახელება:

DRAWING  
NAME:

მასშტაბი:

SCALE:

გაბიონის საყრდენი კედელი პკ 107+05 - პკ 108+45

Gabion retaining wall, ch. 107+05- ch 108+45

1:100

ფურცლის ზომა:

FORMAT SIZE:

A3


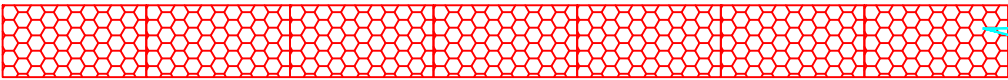
ნახაზი:

DRAWING:

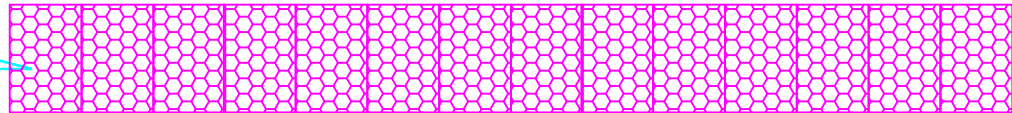
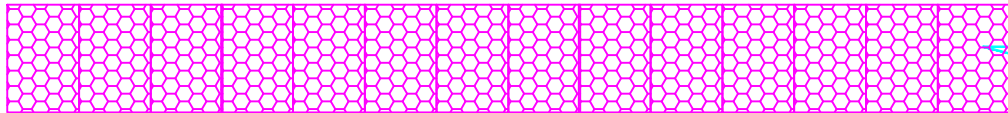
10-12-2



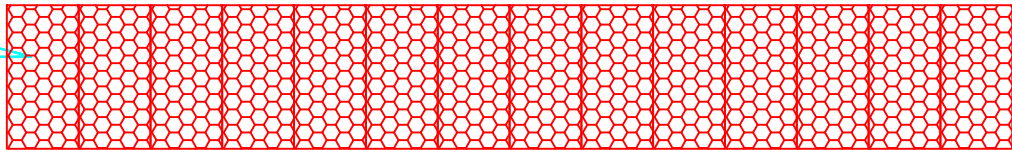
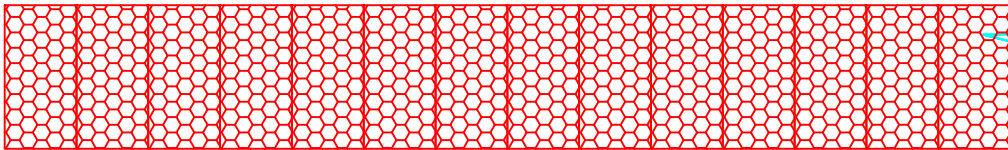
განწყნება  
breakdown



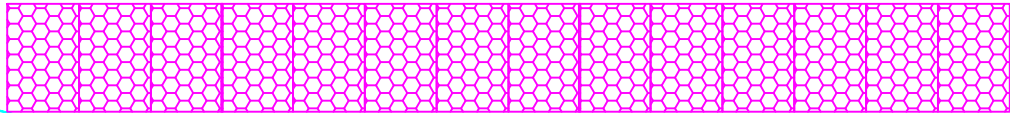
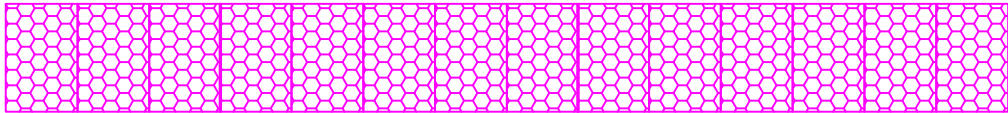
I რიგი 200X100X100 70 ცალი  
I row 200X100X100 70 pcs



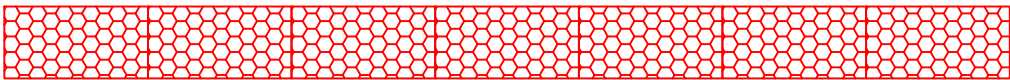
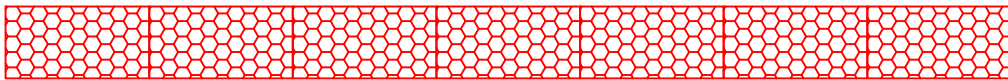
II რიგი 150X100X100 138 ცალი  
II row 150X100X100 138 pcs




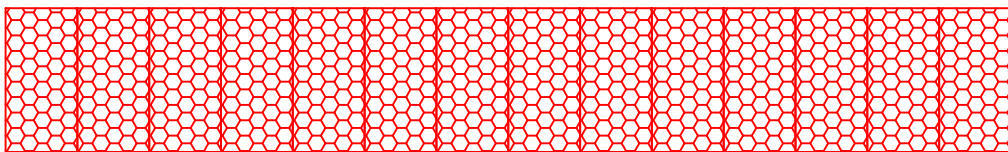
III რიგი 200X100X100 132 ცალი  
III row 200X100X100 132 pcs



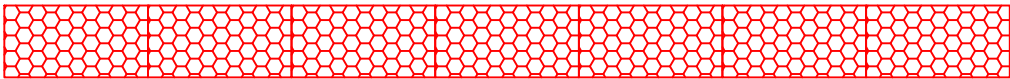
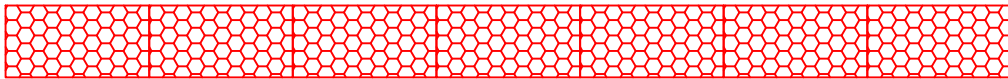
IV რიგი 150X100X100 88 ცალი  
IV row 150X100X100 88 pcs



IV რიგი 200X100X100 44 ცალი  
IV row 200X100X100 44 pcs


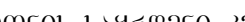
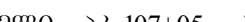


V რიგი 200X100X100 90 ცალი  
V row 200X100X100 90 pcs

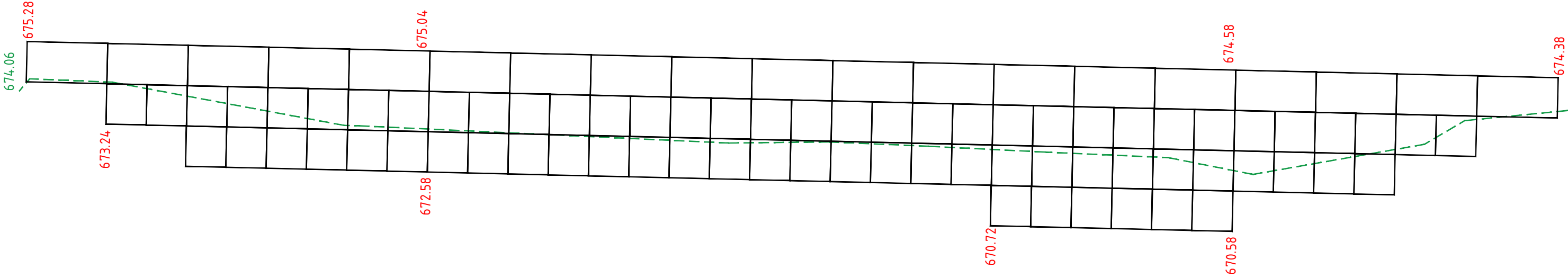


გეოლოგია / Geology :

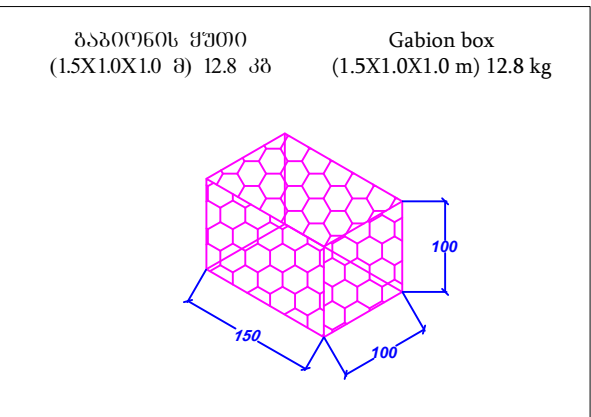
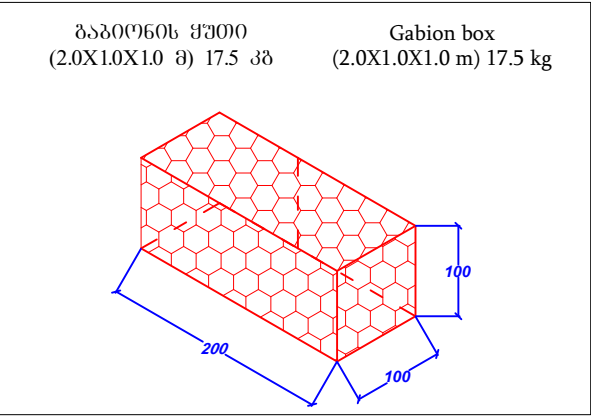
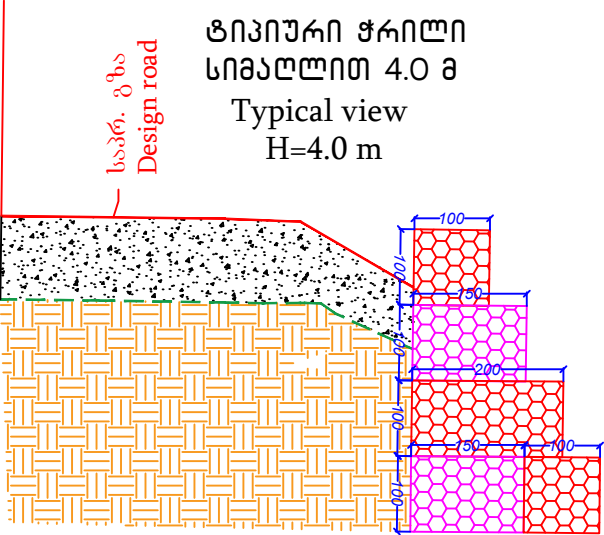
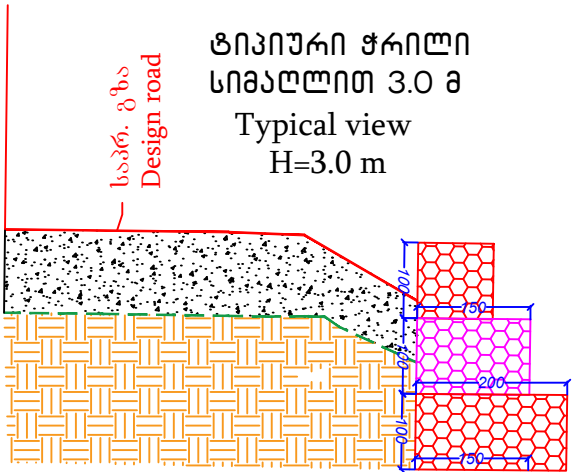
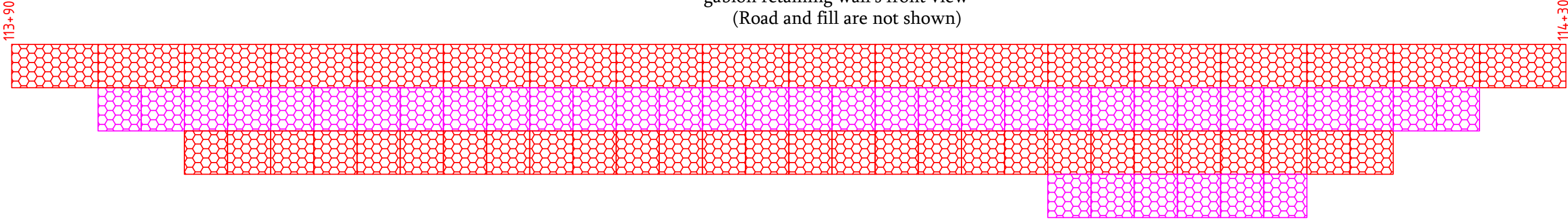
თიხა უნეშვლასტიური,მოლურჯო ფერის,ლორწის ჩანართებით -  $\varphi=15^\circ$ ,  $C=0.20$  კგ/სმ<sup>2</sup>,  $\rho=2.02$  გ/სმ<sup>3</sup>,  $R_0=2.1$  კგ/სმ<sup>2</sup>.  
Clay of low plasticity, bluish, with crushed rock inclusions -  $\varphi=15^\circ$ ,  $C=0.20$  kgF/sm<sup>2</sup>,  $\rho=2.02$  g/sm<sup>3</sup>,  $R_0=2.1$  kgF/sm<sup>2</sup>.

 <div>საპროექტო მუშაობების განხორციელების ფონდი Municipal Development Fund of Georgia</div>	ღამკვეთი: საპროექტო მუშაობების განხორციელების ფონდი საპროექტო მუშაობების განხორციელების ფონდი	პროექტის დასახელება: გურჯაანისა და საბარძოის მუნიციპალიტეტებში, ველისციხიდან სოფ. კაკაბეთამდე (ცენტრალურ მდინარეებზე სოფ. პირველი გზის) გზის რეაბილიტაციისა და მდ. პირველი ხეობა ორი ახალი ხაზიზე გადსასვლელის მშენებლობის დეტალები საპროექტო-სახარჯთაღრიცხველი დოკუმენტაციის შედგენის მომსახურება №GOG/ET/C/045	 <div>შემსრულებელი: EXECUTOR: შპს „აბსოლუტ სერვისი“ სპ 205256523 "ABSOLUTE SERVICE" LTD: ID 205256523 დ. თბილისი, ხერგიანის ქ. №40 Tbilisi, Khergiani Street #40 ტელ/თელ: +995 322 544882 Info@absoluteservice.ge; Infoabsoluteservice@gmail.com</div>		ნახაზის დასახელება:	გაბიონის სარკმელი კედელი პპ 107+05 - პპ 108+45			
	THE CLIENT: Municipal Development Fund of Georgia (MDF)	Project name: Consulting services for working out of detail project and cost estimate documentations for rehabilitation of road from Velistsikhe to the village Kakabeti (till central highway through the village Cheremiskhevi) and construction of two new bridge crossings over the Cheremi River gorge stream in Gurjaani and Sagarejo Municipalities №GOG/ET/C/045			DRAWING NAME:	Gabion retaining wall, ch. 107+05- ch 108+45			
					მასშტაბი: SCALE:	1:100	ფურცლის ზომა: FORMAT SIZE:	A3	ნახაზი: DRAWING:

გაბიონის საყრდენი კედლის გრძივი ჭრილი  
Gabion retaining wall's longitudinal section





გაბიონის საყრდენი კედლის ფასადი  
(გზა და ყრილი ნაჩვენებია არ არის)  
gabion retaining wall's front view  
(Road and fill are not shown)




- შენიშვნა:
- ნახაზზე ზომები მოცემულია სანტიმეტრებში
  - გაბიონის ქუთები წარმოებენილია უშანგავი მავთულით
  - ფუნდამენტის ნიშნული დახატვას ადგილზე, ძვანის დამუშავების შემდეგ
  - განსახორციელებელი სამუშაოთა სახეობები და მოცულობები მოცემულია შესაბამის უწყისში
  - გაბიონის კედელი ეწყობა EN10223-3 სტანდარტის მოთხოვნების შესაბამისად

- Note:
- Dimensions on this drawing are in cm;
  - Gabion boxes are presented with stainless wire;
  - Elevation mark of foundation shall be specified on-site after the pit excavations;
  - Types of work to execute and relevant volumes are given in annexed reports;
  - Construction of gabion retaining wall's are according EN10223-3 standard.

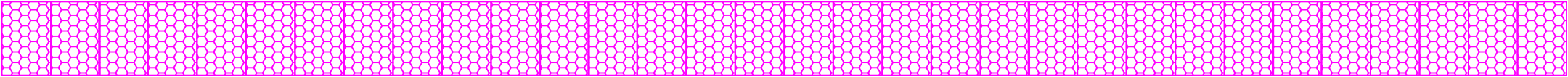
გეოლოგია / Geology :  
მიწა ნახევრად მკაფიო ქვიშაღებოვანი, 10% ღია ქვიშაღებოვანი -  $\phi=17^\circ$ ,  $C=0.19$  კგ/სმ<sup>2</sup>,  $\rho=1.80$  გ/სმ<sup>3</sup>,  $R_0=2.0$  კგ/სმ<sup>2</sup>.  
Clay semihard, with inclusions of crushed rock 10%, light brown -  $\phi=17^\circ$ ,  $C=0.19$  kgF/sm<sup>2</sup>,  $\rho=1.80$  g/sm<sup>3</sup>,  $R_0=2.0$  kgF/sm<sup>2</sup>.

 საპროექტო-მშენებლის განყოფილება	დამკვეთი: საპროექტო-მშენებლის განყოფილება	პროექტის დასახელება: გზის რეაბილიტაციის და საპროექტო-მშენებლის განყოფილება	შემსრულებელი: EXECUTOR: შპს „აბსოლუტ სერვისი“ სპ 205256523 "ABSOLUTE SERVICE" LTD: ID 205256523 დ. თბილისი, ხერგიანის ქ. №40 Tbilisi, Khergiani Street #40 ტელ/ელ: +995 322 544882 Info@absolutservice.ge; Infoabsolutservice@gmail.com		ნახაზის დასახელება:	გაბიონის საყრდენი კედელი კპ 113+90 - კპ 114+30	
	THE CLIENT: Municipal Development Fund of Georgia (MDF)	Project name: Consulting services for working out of detail project and cost estimate documentations for rehabilitation of road from Velistsikhe to the village Kakabeti (till central highway through the village Cheremiskhevi) and construction of two new bridge crossings over the Cheremi River gorge stream in Gurjaani and Sagarejo Municipalities №GOG/ET/C/045	DRAWING NAME:		Gabion retaining wall, ch. 113+90 - ch 114+30		
SCALE:		1:100	ფურცლის ზომა:	FORMAT SIZE:	A3	ნახაზი: DRAWING:	10-13-1

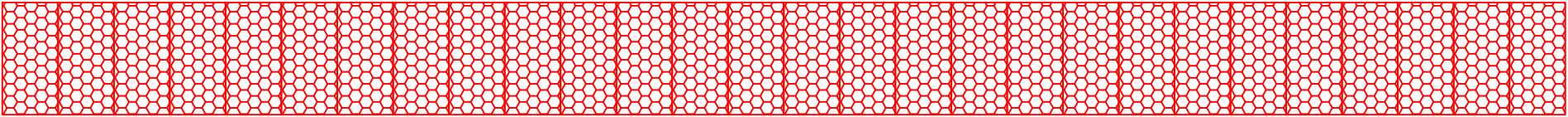
განმარტება  
breakdown



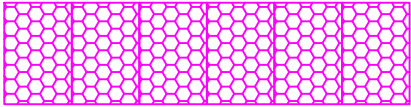
I რიბი 200X100X100 18 ცალი  
I row 200X100X100 18 pcs



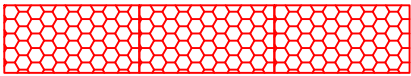
II რიბი 150X100X100 32 ცალი  
II row 150X100X100 32 pcs





III რიბი 200X100X100 28 ცალი  
III row 200X100X100 28 pcs



IV რიბი 150X100X100 6 ცალი  
IVrow 150X100X100 6 pcs

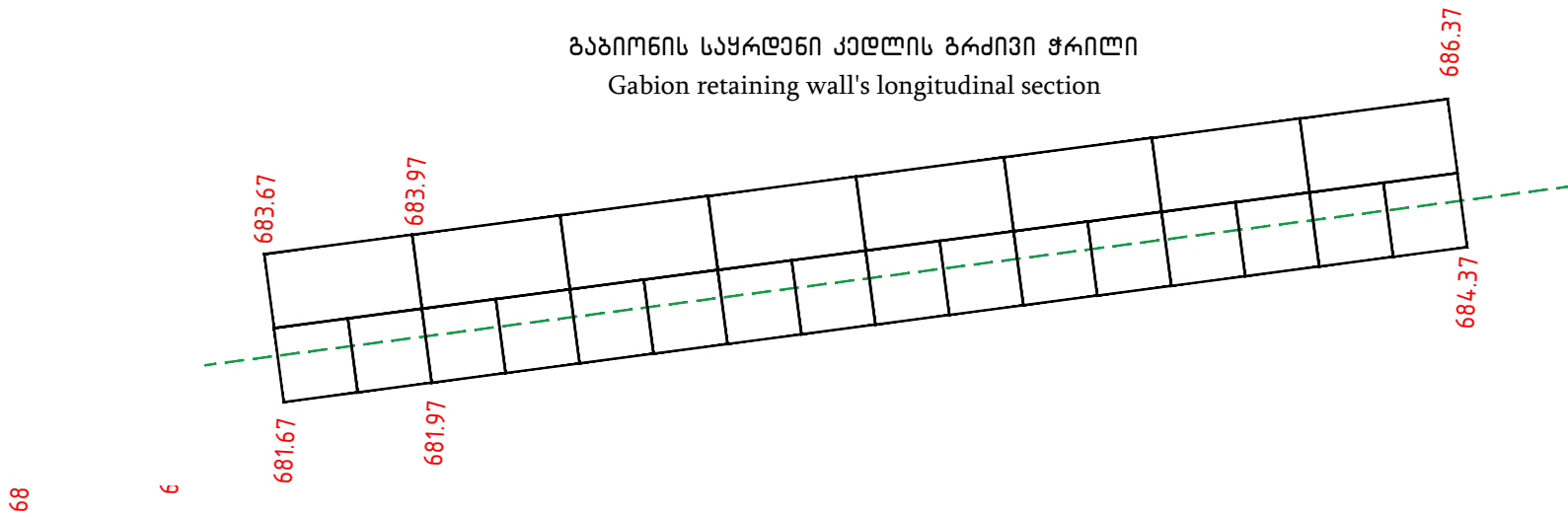


IV რიბი 200X100X100 3 ცალი  
IV row 200X100X100 3 pcs

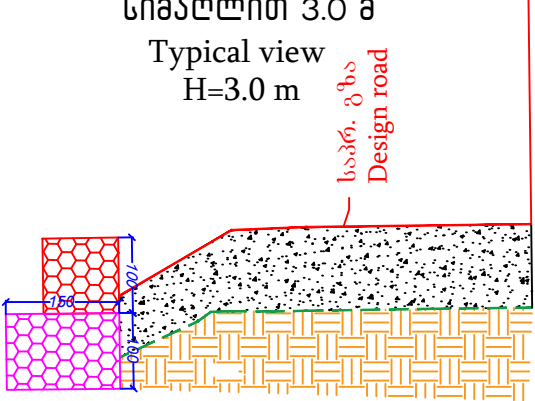
 <div>საპროექტო-მშენებლო განვითარების ფონდი საპროექტო-მშენებლო განვითარების ფონდი Municipal Development Fund of Georgia</div>	ღამკვეთი: საპროექტო-მშენებლო განვითარების ფონდი საპროექტო-მშენებლო განვითარების ფონდი	პროექტის დასახელება: გურჯაანისა და საბარეოს მუნიციპალიტეტებში, ველისციხიდან სოფ. კაკაბეთამდე (ცენტრალურ მავთულავამდე სოფ. ჰერემის გავლით) გზის რეაბილიტაციისა და მდ. ჰერემის ხევში ორი ახალი ხაზიზე გადასახვევის მშენებლობის დეტალური საპროექტო-სახარჯთაღრიცხვო დოკუმენტაციის შედგენის მომსახურება №GOG/ET/C/045		გაბიონის საყრდენი კედელი პკ 113+90 - პკ 114+30				
	THE CLIENT: Municipal Development Fund of Georgia (MDF)	Project name: Consulting services for working out of detail project and cost estimate documentations for rehabilitation of road from Velistsikhe to the village Kakabeti (till central highway through the village Cheremiskhevi) and construction of two new bridge crossings over the Cheremi River gorge stream in Gurjaani and Sagarejo Municipalities №GOG/ET/C/045		Gabion retaining wall, ch. 113+90 - ch 114+30				
				ნახაზის დასახელება:	DRAWING NAME:	მასშტაბი: SCALE:	ფურცლის ზომა: FORMAT SIZE:	A3



გაბიონის საყრდენი კედლის ბრძოვი ჭრილი  
Gabion retaining wall's longitudinal section



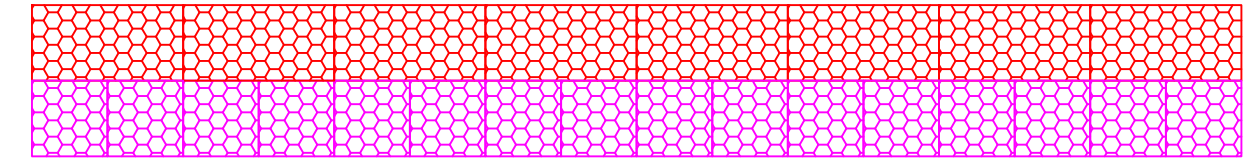
ტიპიური ჭრილი  
სიმაღლით 3.0 მ  
Typical view  
H=3.0 m



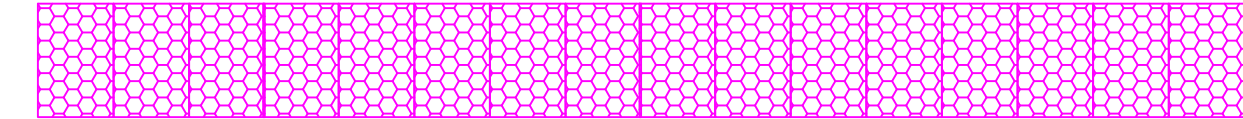

გაბიონის საყრდენი კედლის ფასადი  
(გზა და ყრილი ნაჩვენები არ არის)

gabion retaining wall's front view  
(Road and fill are not shown)

118+38 118+36



განუშავა  
breakdown



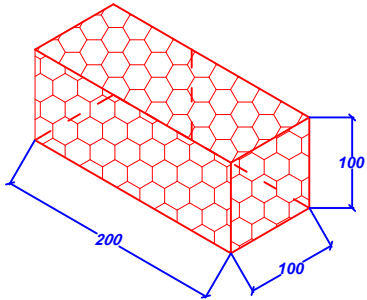
I რიგი 200X100X100 8 ცალი  
I row 200X100X100 8 pcs

II რიგი 150X100X100 16 ცალი  
II row 150X100X100 16 pcs

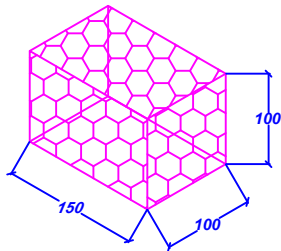
გეოლოგია / Geology :

თიხა ნახევრად მავარი, ლითონის ჩანართებით 10%, ლია მავისფერი -  $\phi=18^\circ$ ,  $C=0.17$  კგ/სმ<sup>2</sup>,  $\rho=2.00$  გ/სმ<sup>3</sup>,  $R_0=2.2$  კგ/სმ<sup>2</sup>.  
Clay of low plasticity, bluish, with crushed rock inclusions -  $\phi=18^\circ$ ,  $C=0.17$  kgF/sm<sup>2</sup>,  $\rho=2.00$  g/sm<sup>3</sup>,  $R_0=2.2$  kgF/sm<sup>2</sup>.

გაბიონის ყუთი  
(2.0X1.0X1.0 მ) 17.5 კგ  
Gabion box  
(2.0X1.0X1.0 m) 17.5 kg




გაბიონის ყუთი  
(1.5X1.0X1.0 მ) 12.8 კგ  
Gabion box  
(1.5X1.0X1.0 m) 12.8 kg

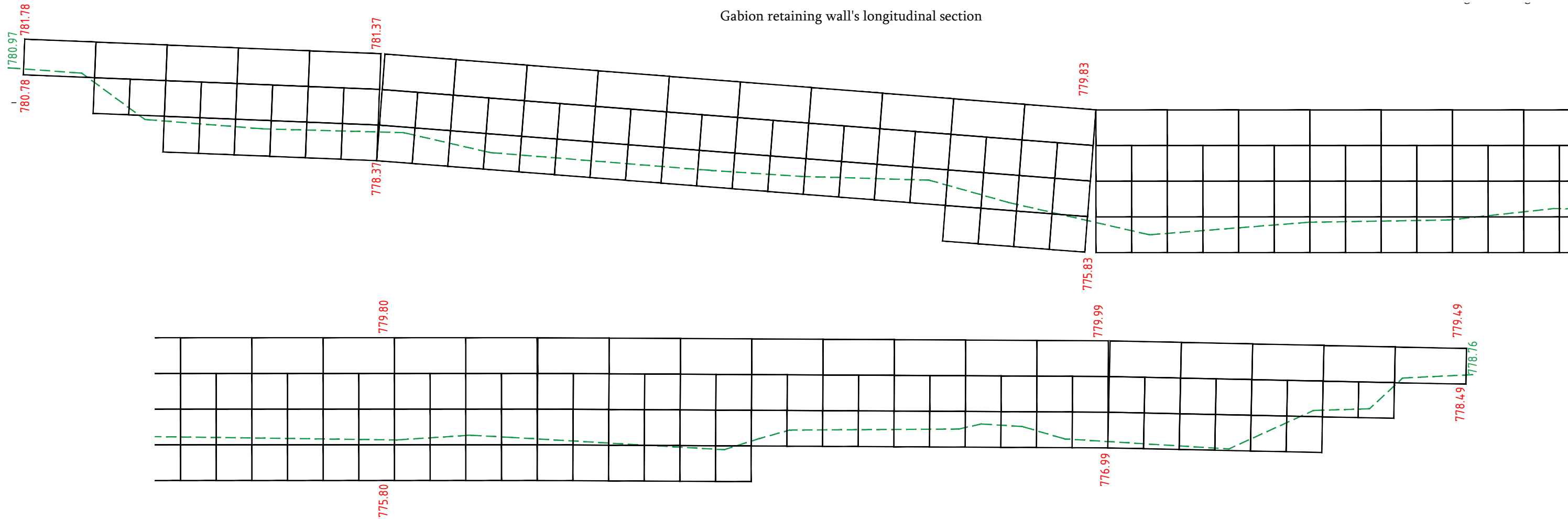


- შენიშვნა:
- ნახაზზე წერტილები მოცემულია სანტიმეტრებში
  - გაბიონის ყუთები წარმოდგენილია უქანავი მავით
  - ფუნდამენტის ნიშნული დაზუსტდეს აღბილზე, ძვანულის დაგეგმვის შემდეგ
  - განსახორციელებელი სამუშაოთა სანდოებები და მოცულობები მოცემულია შესაბამის უწყისში
  - გაბიონის კედელი ეწყობა **EN10223-3** სტანდარტის მოთხოვნების შესაბამისად

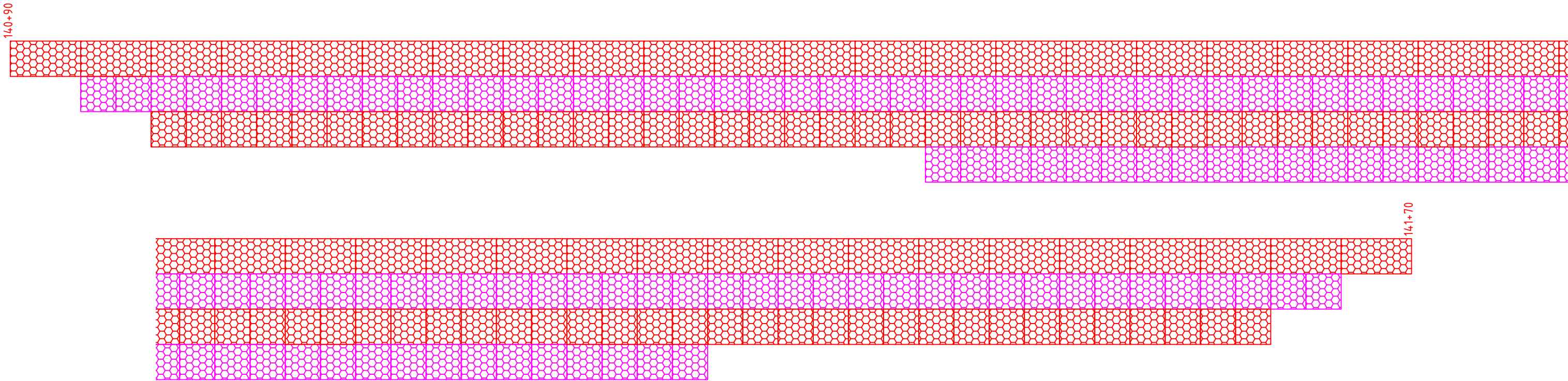
- Note:
- Dimentions on this drawing are in cm;
  - Gabion boxes are presented with stainless wire;
  - Elevation mark of foundation shall be specified on-site after the pit excavations;
  - Types of work to execute and relevant volumes are given in annexed reports;
  - Construction of gabion retaining wall's are according EN10223-3 standard.



 საპროექტო-მშენებლო განყოფილება საპროექტო
---

გაბიონის საყრდენი კედლის ბრძივი ჭრილი  
Gabion retaining wall's longitudinal section

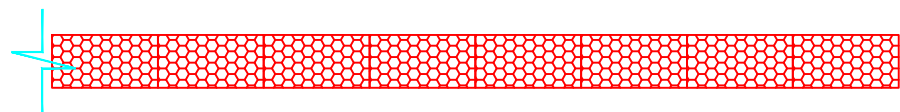
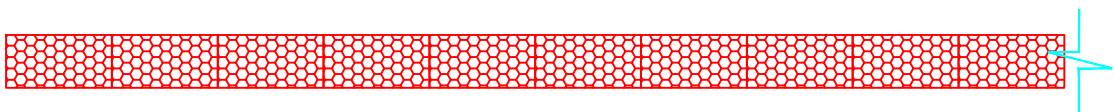


გაბიონის საყრდენი კედლის ფასადი  
(გზა და ყრილი ნაჩვენებია არ არის)  
gabion retaining wall's front view  
(Road and fill are not shown)





 საპროექტო მუშაობების განხორციელების ფონდი საპროექტო მუშაობების განხორციელების ფონდი საპროექტო მუშაობების განხორციელების ფონდი საპროექტო მუშაობების განხორციელების ფონდი	ღამჯვეთი: საპროექტო მუშაობების განხორციელების ფონდი საპროექტო მუშაობების განხორციელების ფონდი საპროექტო მუშაობების განხორციელების ფონდი	პროექტის დასახელება: გურჯაანისა და საბურთალოს მუნიციპალიტეტებში, ველისციხიდან სოფ. კაკაბეთამდე (ცენტრალურ მაგისტრალაზე სოფ. პირენის გავლით) გზის რეაბილიტაციისა და მდ. პირენის ხეობაში ორი ახალი ხაზიზე გადსასვლელის მოწყობის დეტალური საპროექტო-სახარჯთაღრიცხველი დოკუმენტაციის შედგენის მომსახურება №GOG/ET/C/045	შემსრულებელი: EXECUTOR: შპს „აბსოლუტ სერვისი“ სპ 205256523 "ABSOLUTE SERVICE" LTD: ID 205256523 დ. თბილისი, ხერგიანის ქ. №40 Tbilisi, Khergiani Street #40 ტელ/ელ: +995 322 544882 Info@absoluteservice.ge; Infoabsoluteservice@gmail.com		ნახაზის დასახელება:	გაბიონის საყრდენი კედელი კპ 140+90 - კპ 141+70					
	THE CLIENT: Municipal Development Fund of Georgia (MDF)		Project name: Consulting services for working out of detail project and cost estimate documentations for rehabilitation of road from Velistsikhe to the village Kakabeti (till central highway through the village Chermiskhevi) and construction of two new bridge crossings over the Cheremi River gorge stream in Gurjaani and Sagarejo Municipalities №GOG/ET/C/045				DRAWING NAME:	Gabion retaining wall, ch. 140+90 - ch 141+70			
							მასშტაბი: SCALE:	1:100	ფურცლის ზომა: FORMAT SIZE:	A3	ნახაზი: DRAWING:



განშეხა  
breakdown



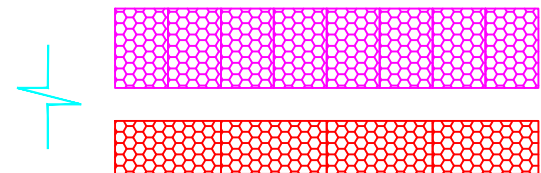
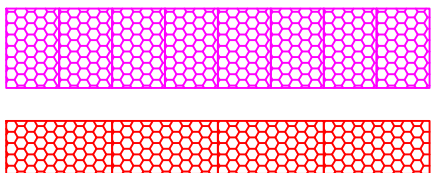
I რიბი 200X100X100 40 ცალი  
I row 200X100X100 40 pcs



II რიბი 150X100X100 76 ცალი  
II row 150X100X100 76 pcs

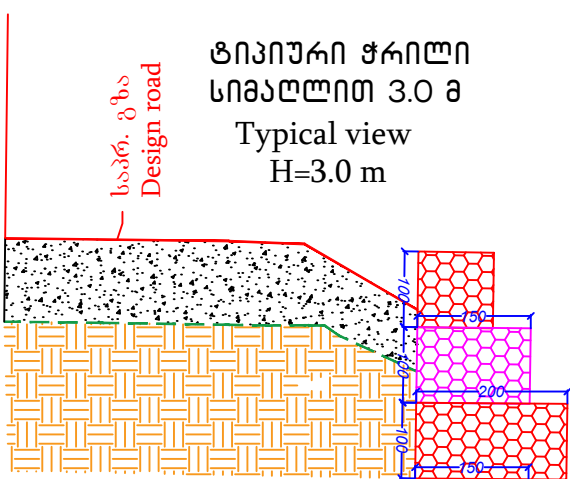


III რიბი 200X100X100 72 ცალი  
III row 200X100X100 72pcs

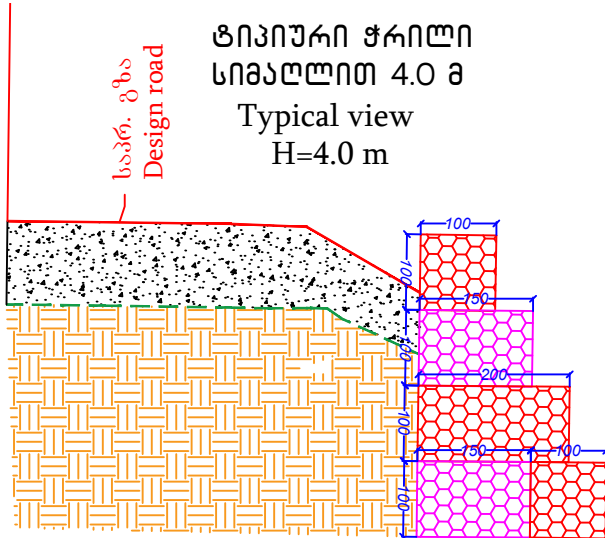


IV რიბი 150X100X100 34 ცალი  
IVrow 150X100X100 34 pcs

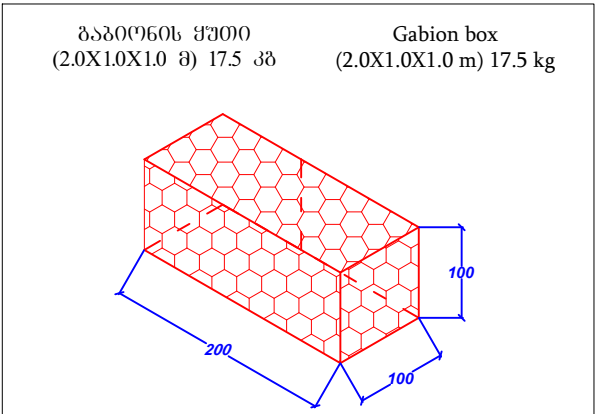
IV რიბი 200X100X100 17 ცალი  
IV row 200X100X100 17 pcs



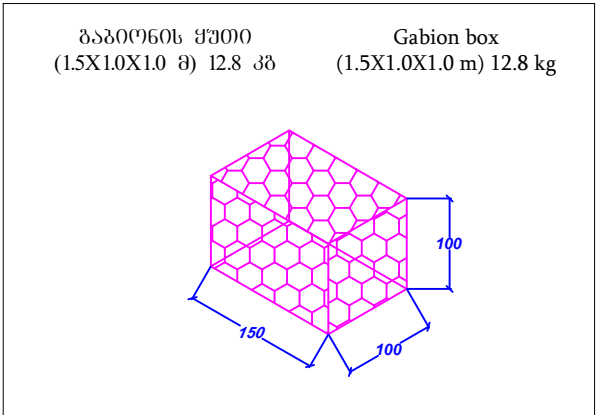
ტიპიური ჭრილი  
სიმაღლით 3.0 მ  
Typical view  
H=3.0 m



ტიპიური ჭრილი  
სიმაღლით 4.0 მ  
Typical view  
H=4.0 m



გაბიონის ჭრები  
(2.0X1.0X1.0 მ) 17.5 კმ  
Gabion box  
(2.0X1.0X1.0 m) 17.5 kg



გაბიონის ჭრები  
(1.5X1.0X1.0 მ) 12.8 კმ  
Gabion box  
(1.5X1.0X1.0 m) 12.8 kg

- შენიშვნა:
- ნახაზზე ზომები მოცემულია სანტიმეტრებში
  - გაბიონის ჭრები წარმოდგენილია შქანბაში მავთულით
  - ფუნდამენტის ნიშნული დაზუსტდეს ადგილზე, ძვანის დაზუსტების შემდეგ
  - განსახორციელებელი სამუშაოთა სახეობები და მოცულობები მოცემულია შესაბამის რეკვიზიტში
  - გაბიონის კედელი ეწყობა EN10223-3 სტანდარტის მოთხოვნების შესაბამისად

- Note:
- Dimensions on this drawing are in cm;
  - Gabion boxes are presented with stainless wire;
  - Elevation mark of foundation shall be specified on-site after the pit excavations;
  - Types of work to execute and relevant volumes are given in annexed reports;
  - Construction of gabion retaining wall's are according EN10223-3 standard.

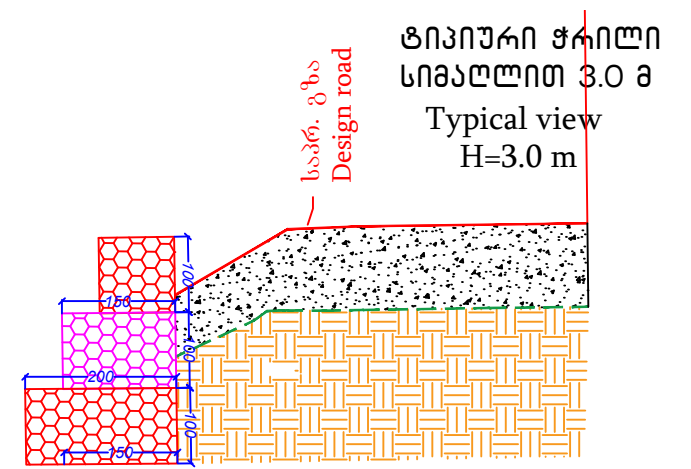
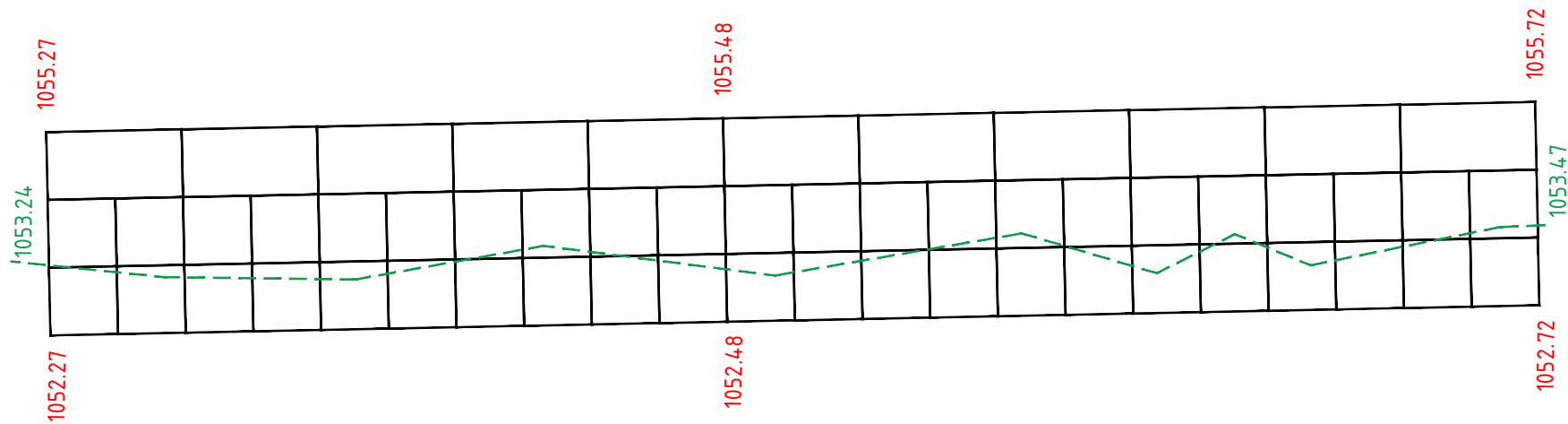
გეოლოგია / Geology :

თიხა ნახევრად მდგრადი, ლითონის ნაწილებით 10%, ღია მუქი ფერი -  $\varphi=17^\circ$ ,  $C=0.19$  კგ/სმ<sup>2</sup>,  $\rho=1.80$  გ/სმ<sup>3</sup>,  $R_0=2.0$  კგ/სმ<sup>2</sup>.  
Clay semihard, with inclusions of crushed rock 10%, light brown -  $\varphi=17^\circ$ ,  $C=0.19$  kgF/sm<sup>2</sup>,  $\rho=1.80$  g/sm<sup>3</sup>,  $R_0=2.0$  kgF/sm<sup>2</sup>.

	დამკვეთი: საპროექტო-მშენებლო განყოფილება	პროექტის დასახელება: გურჯაანისა და საბარკოვო მუნიციპალიტეტებში, ველისციხიდან სოფ. კაკაბეთამდე (ცენტრალურ მაგისტრალამდე სოფ. პირენის გავლით) გზის რეაბილიტაციისა და მდ. პირენის ხეობაში ორი ახალი ხაზიზე გზისაგზის მშენებლობის დეტალური საპროექტო-სახარჯთაღრიცხვო დოკუმენტაციის შედგენის მომსახურება №GOG/ET/C/045		გაბიონის საყრდენი კედელი კპ 140+90 - კპ 141+70				
	THE CLIENT: Municipal Development Fund of Georgia (MDF)	Project name: Consulting services for working out of detail project and cost estimate documentations for rehabilitation of road from Velistsikhe to the village Kakabeti (till central highway through the village Cheremiskhevi) and construction of two new bridge crossings over the Cheremi River gorge stream in Gurjaani and Sagarejo Municipalities №GOG/ET/C/045		Gabion retaining wall, ch. 140+90 - ch 141+70				
				ნახაზის დასახელება: DRAWING NAME: მასშტაბი: SCALE:	1:100	ფურცლის ზომა: FORMAT SIZE:	A3	ნახაზი: DRAWING:

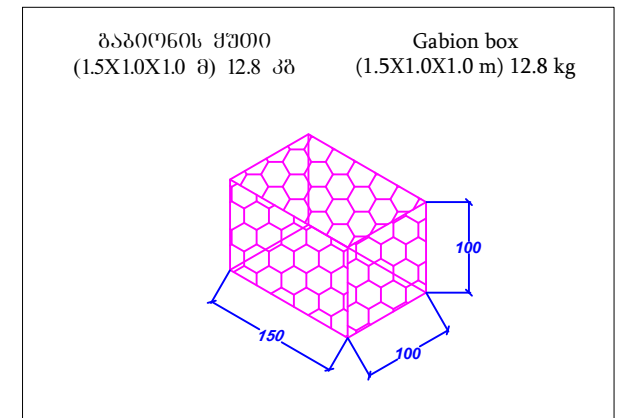
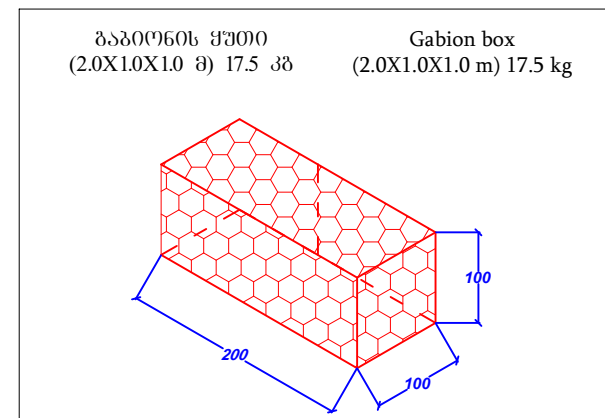
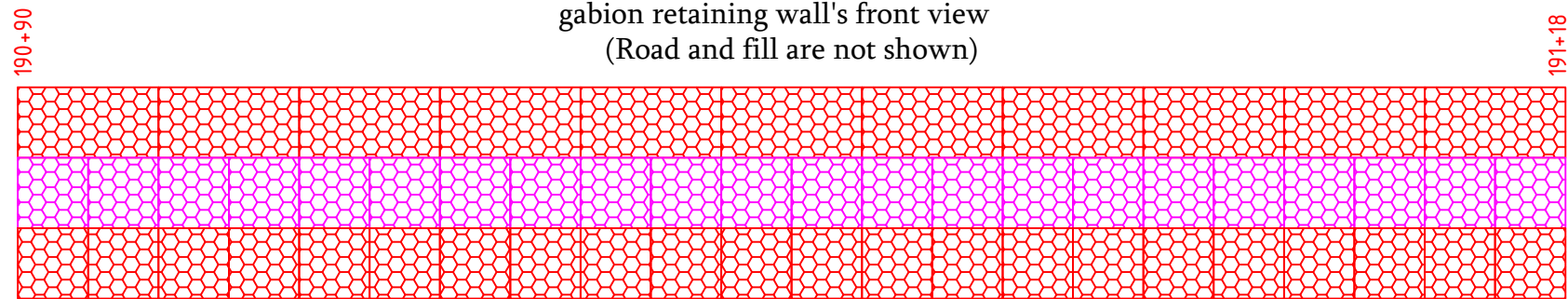


გაბიონის საყრდენი კედლის გრძივი ჭრილი  
Gabion retaining wall's longitudinal section

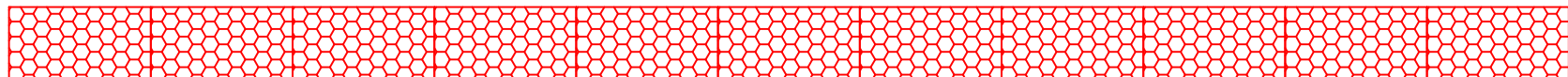


გაბიონის საყრდენი კედლის ფასადი  
(გზა და ყრილი ნაჩვენებია არ არის)


gabion retaining wall's front view  
(Road and fill are not shown)



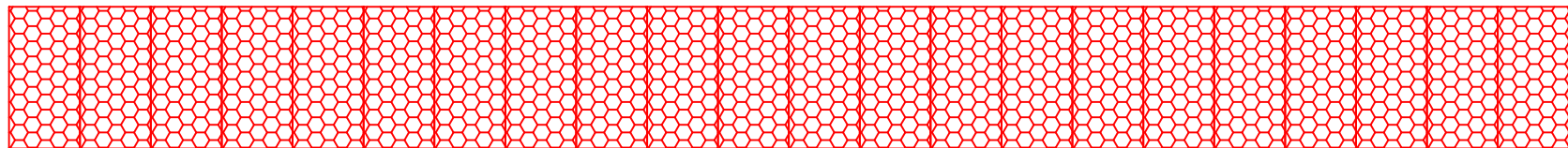
განფხვენა  
breakdown



I რიგი 200X100X100 11 ცალი  
I row 200X100X100 11 pcs



II რიგი 150X100X100 22 ცალი  
II row 150X100X100 22 pcs



III რიგი 200X100X100 33 ცალი  
III row 200X100X100 33 pcs

შენიშვნა:

- ნახაზზე ზომები მოცემულია სანტიმეტრებში
- გაბიონის ქუთები წარმოღობილია უქანგავი მავთულით
- ფუნდამენტის ნიშნული დაზუსტდეს აღბილზე, ძვალულის ღამუშავების შემდეგ
- განსახორციელებელი სამუშაოთა სახეობები და მოცულობები მოცემულია შესაბამის უწყისში
- გაბიონის კედელი ეწყობა **EN10223-3** სტანდარტის მოთხოვნების შესაბამისად

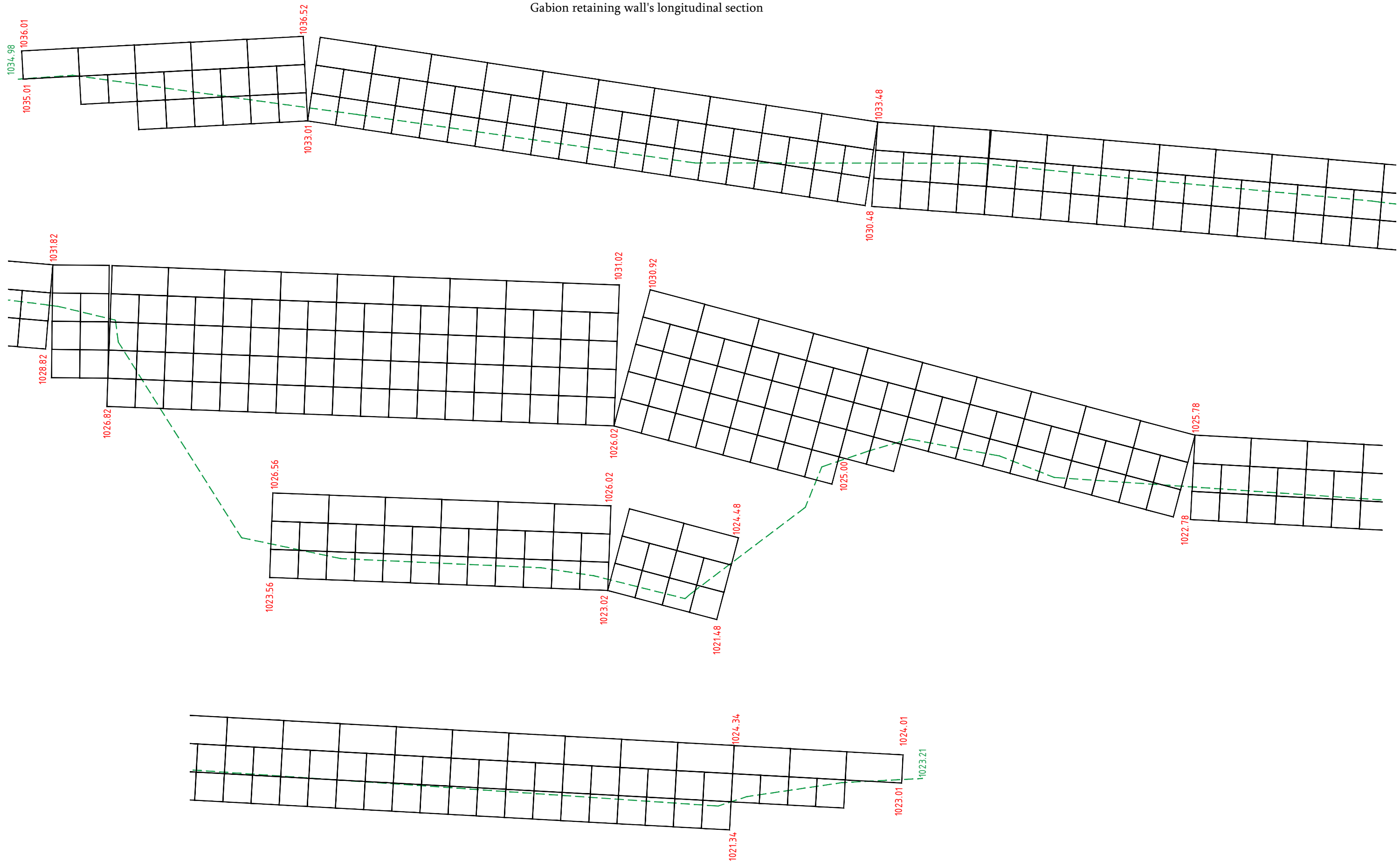
Note:

- Dimentions on this drawing are in cm;
- Gabion boxes are presented with stainless wire;
- Elevation mark of foundation shall be specified on-site after the pit excavations;
- Types of work to execute and relevant volumes are given in annexed reports;
- Construction of gabion retaining wall's are according EN10223-3 standard.

ძვითქმავა ძლიერ გამუწობული, გათხეზული, თხელშრეშვრივი -  $R_c=65$  კგ/სმ<sup>2</sup>.  
Sandstone, considerably weathered, clayed, thin-layered -  $R_c=65$  kgF / sm<sup>2</sup>.

	ღამუშაობა: საპროექტო მუნიციპალური განვითარების ფონდი	პროექტის დასახელება: მუნიციპალიტეტის საზოგადოებრივი ინფრასტრუქტურის განვითარების პროექტი (მუნიციპალიტეტის საზოგადოებრივი ინფრასტრუქტურის განვითარების პროექტი) პროექტის დასახელება: N°GOG/ET/C/045		გაბიონის საყრდენი კედელი კკ 190+90 - კკ 191+18				
	THE CLIENT: Municipal Development Fund of Georgia (MDF)	Project name: Consulting services for working out of detail project and cost estimate documentations for rehabilitation of road from Velistsikhe to the village Kakabeti (till central highway through the village Chermiskhevi) and construction of two new bridge crossings over the Cheremi River gorge stream in Gurjaani and Sagarejo Municipalities N°GOG/ET/C/045		Gabion retaining wall, ch. 190+90 - ch 191+18				
				ნახაზის დასახელება: DRAWING NAME: მასშტაბი: SCALE:	1:100	ფურცლის ზომა: FORMAT SIZE:	A3	ნახაზი: DRAWING:

### Gabion retaining wall's longitudinal section



დამკვეთი:  
საქართველოს მუნიციპალური  
განვითარების ფონდი

*THE CLIENT:*  
*Municipal Development Fund of Georgia (MDF)*

პროექტის დასახელება:  
 გურჯაანისა და საბურთელოს მუნიციპალიტეტებში, ჯეოსინიხიან სოფ. კაბაქიძეშვი (გენერალურ გავითრეალაშ სოფ. ჰერმოს ბაქლი)  
 გზის რეაბილიტაციის და გზ. ჰერმოს ხეზე რთი ახალი სახიში ბაღსახელებში მუნიციპალიტეტის ლეიტანტი  
 საარმეტრ-სახარგოლორითხში ღოკუნებრაციის გეგმის გომსახურება N:G06/ET/C/045

Project name:  
Consulting services for working out of detail project and cost estimate documentations for rehabilitation of road from Velistsikhe to the village Kakabeti (till central highway through the village Cheremiskhevi) and construction of two new bridge crossings over the Gheremi River gorge stream in Gurjaani and Sagarejo Municipalities N° GOG/ET/C/045

"ABSOLUTE SERVICE" LTD.  
 EXECUTOR:  
 შპს „აბსოლუტ სერვისი“ სპ. 205256523  
 "ABSOLUTE SERVICE" LTD. ID 205256523  
 დ. თბილისი, ხერგეანის ქ. №40  
 Tbilisi, Khergiani Street #40  
 ტელ/Te: +995 322 544882  
 Info@absoluteservice.ge;  
 Info@absoluteservice@gmail.com



ნახაზის  
დასახელება:

**DRAWING  
NAME:**

მასშტაბი:  
SCALE:

გაბიონის საშრღენი კედელი კპ 242+10 - კპ 243+70

Gabion retaining wall, ch. 242+10 - ch 243+70

---

1.100

ფორმის ზომა:  
FORMAT SIZE:

---

43


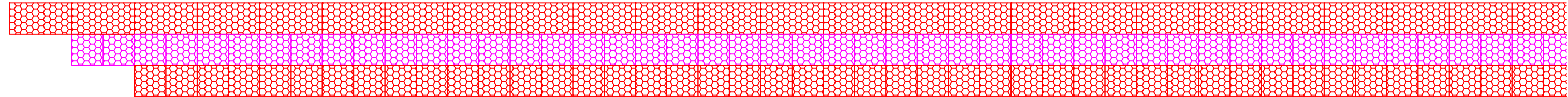
**636390:**  
**DRAWING:**

10-17-1

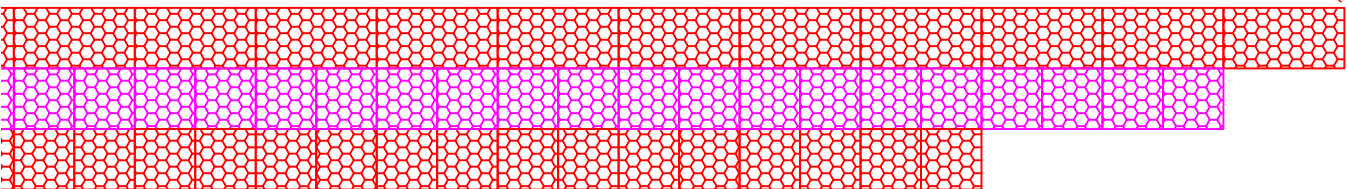
გაბიონის საყრდენი კედლის ფასადი 1  
(გზა და ყრილი ნაჩვენებია არ არის)

gabion retaining wall's front view 1  
(Road and fill are not shown)

242+10

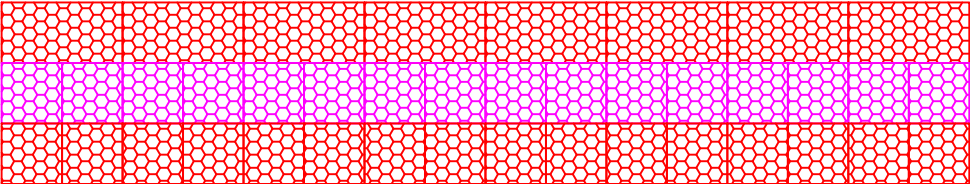





243+70



გაბიონის საყრდენი კედლის ფასადი 2  
(გზა და ყრილი ნაჩვენებია არ არის)

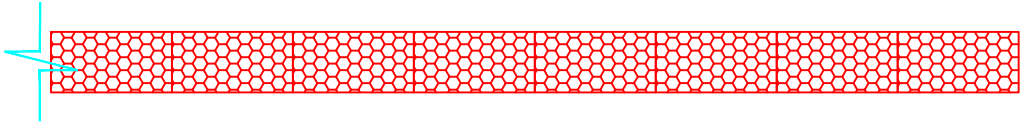
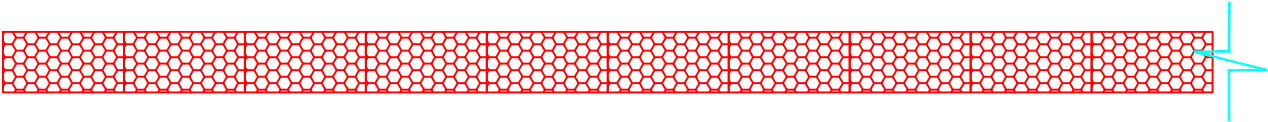
gabion retaining wall's front view 2  
(Road and fill are not shown)



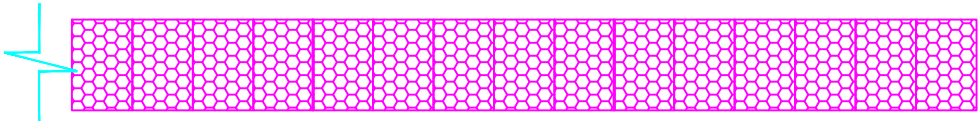
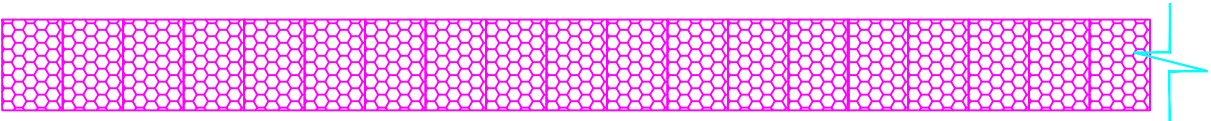
 საპროექტო მუშაობების განხორციელების ფონდი Municipal Development Fund of Georgia	ღამკვეთი: საპროექტო მუშაობების განხორციელების ფონდი პროექტის დასახელება: მუშაობის და საბაზისის მუშაობების განხორციელების ფონდი, კაპიტალური (ინვესტიციური) მუშაობების განხორციელების ფონდი, პირველი პერიოდი		პროექტის დასახელება: მუშაობის და საბაზისის მუშაობების განხორციელების ფონდი, კაპიტალური (ინვესტიციური) მუშაობების განხორციელების ფონდი, პირველი პერიოდი		შემსრულებელი: EXECUTOR: შპს „აბსოლუტ სერვისი“ სპ 205256523 "ABSOLUTE SERVICE" LTD: ID 205256523 დ. თბილისი, ხერგიანის ქ. №40 Tbilisi, Khergiani Street #40 ტელ/ელ: +995 322 544882 Info@absoluteservice.ge; Infoabsoluteservice@gmail.com			ნახაზის დასახელება:				გაბიონის საყრდენი კედელი პპ 242+10 - პპ 243+70							
	THE CLIENT: Municipal Development Fund of Georgia (MDF)		Project name: Consulting services for working out of detail project and cost estimate documentations for rehabilitation of road from Velistsikhe to the village Kakabeti (till central highway through the village Cheremiskhevi) and construction of two new bridge crossings over the Cheremi River gorge stream in Gurjaani and Sagarejo Municipalities №GOG/ET/C/045					Gabion retaining wall, ch. 242+10 - ch 243+70											
								მასშტაბი: SCALE:		1:100		ფურცლის ფორმატი:		A3		ნახაზი: DRAWING:		10-17-2	





განმარტება 1  
breakdown 1



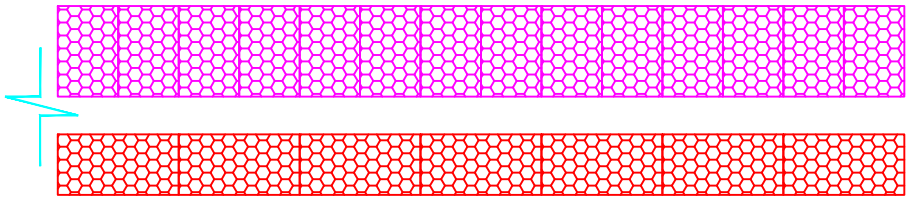
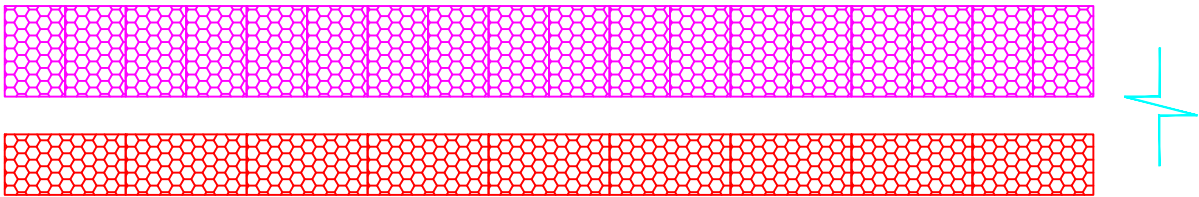
I რიგი 200X100X100 61 ცალი  
I row 200X100X100 61 pcs



II რიგი 150X100X100 118 ცალი  
II row 150X100X100 118 pcs





III რიგი 200X100X100 112 ცალი  
III row 200X100X100 112pcs





IV რიგი 150X100X100 30 ცალი  
IVrow 150X100X100 30 pcs

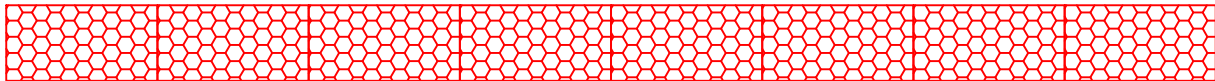
IV რიგი 200X100X100 15 ცალი  
IV row 200X100X100 15 pcs




V რიგი 200X100X100 49 ცალი  
V row 200X100X100 49 pcs

 <div>საპროექტო-მშენებლო განვითარების ფონდი Municipal Development Fund of Georgia</div>	ღამკვეთი: საპროექტო-მშენებლო განვითარების ფონდი	პროექტის დასახელება: გურჯაანისა და საბარეოს მუნიციპალიტეტებში, ველისციხიდან სოფ. კაკაბეთამდე (ცენტრალურ მდინარეებზე სოფ. პირენის გავლით) გზის რეაბილიტაციისა და მდ. პირენის ხეობაში ორი ახალი ხაზიზე გზაგადაკვეთის მშენებლობის დეტალური საპროექტო-სახანძრულო-საინჟინერო-საგეოდეზიური დოკუმენტაციის შედგენის მომსახურება №GOG/ET/C/045	 <div>შემსრულებელი: EXECUTOR: შპს „აბსოლუტ სერვისი“ სპ 205256523 "ABSOLUTE SERVICE" LTD: ID 205256523 დ. თბილისი, ხერგიანის ქ. №40 Tbilisi, Khergiani Street #40 ტელ/თელ: +995 322 544882 Info@absoluteservice.ge; Infoabsoluteservice@gmail.com</div>	ნახაზის დასახელება:	გაბიონის საყრდენი კედელი პპ 242+10 - პპ 243+70			
	THE CLIENT: Municipal Development Fund of Georgia (MDF)	Project name: Consulting services for working out of detail project and cost estimate documentations for rehabilitation of road from Velistsikhe to the village Kakabeti (till central highway through the village Cheremiskhevi) and construction of two new bridge crossings over the Cheremi River gorge stream in Gurjaani and Sagarejo Municipalities №GOG/ET/C/045		DRAWING NAME:	Gabion retaining wall, ch. 242+10 - ch 243+70			
				მასშტაბი: SCALE:	1:100	ფურცლის ზომა: FORMAT SIZE:	A3	ნახაზი: DRAWING:

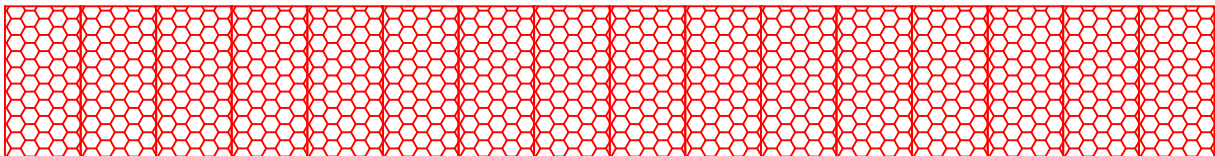
ბანჯენა 2  
breakdown 2



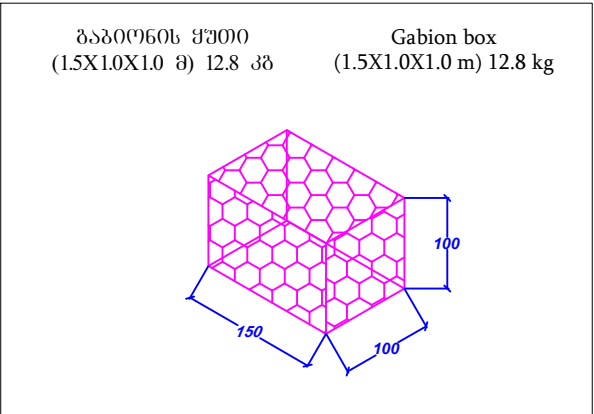
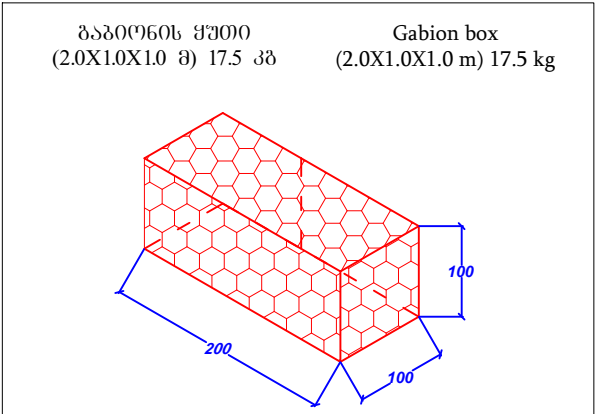
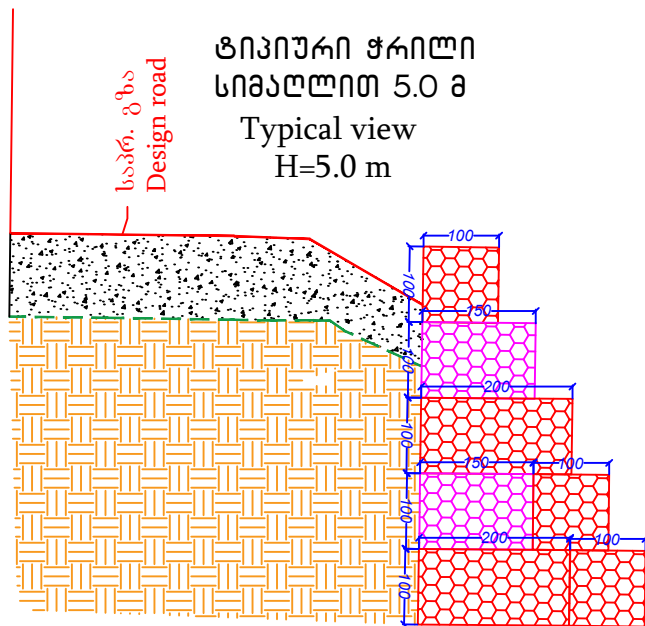
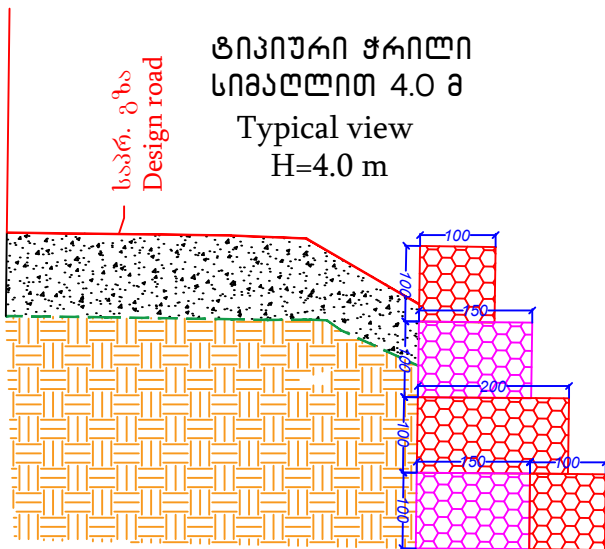
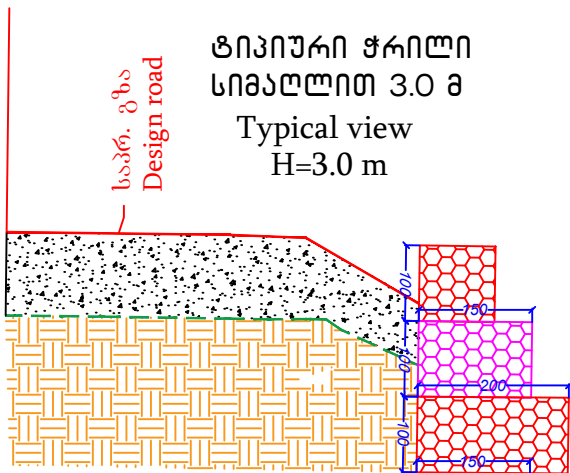
I რიბი 200X100X100 8 ცალი  
I row 200X100X100 8 pcs



II რიბი 150X100X100 16 ცალი  
II row 150X100X100 16 pcs





III რიბი 200X100X100 16 ცალი  
III row 200X100X100 16 pcs



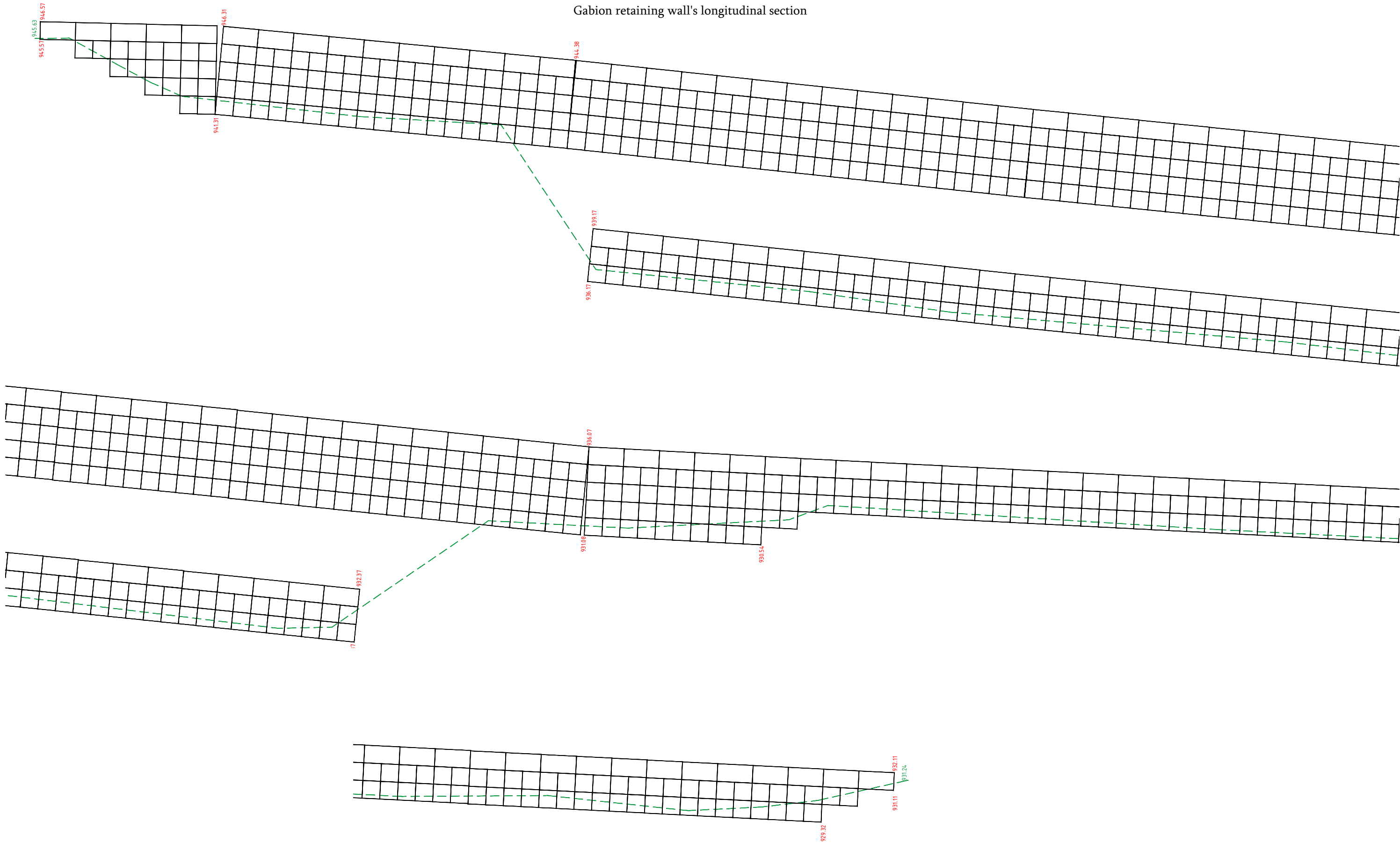
გეოლოგია / Geology :  
ძვირძაშა ძლიერ ნაპრალოვანი, გამოფიტული -  $R_c=80 \text{ კგ/სმ}^2$ .  
Sandstone, heavily fissured, weathered -  $R_c=80 \text{ kgF/sm}^2$ .



- შენიშვნა:
- ნახაზზე ზომები მოცემულია სანტიმეტრებში
  - გაბიონის ყუთები წარმოდგენილია უსაზღვრო მასშტაბში
  - ფუნდამენტის ნიშნული დაზუსტდეს ადგილზე, ძვალის დათვალიერების შემდეგ
  - განსახილველადი სამუშაოთა სახეობები და მოცულობები მოცემულია შესაბამის უწყისებში
  - გაბიონის კედელი ეწყობა **EN10223-3** სტანდარტის მოთხოვნების შესაბამისად

- Note:
- Dimentions on this drawing are in cm;
  - Gabion boxes are presented with stainless wire;
  - Elevation mark of foundation shall be specified on-site after the pit excavations;
  - Types of work to execute and relevant volumes are given in annexed reports;
  - Construction of gabion retaining wall's are according EN10223-3 standard.

 საპროექტო-მშენებლო განვითარების ფონდი Municipal Development Fund of Georgia	დამკვეთი: საპროექტო-მშენებლო განვითარების ფონდი	პროექტის დასახელება: მუშაობის და საბაზისის მშენებლობისთვის, ველისციხიდან სოფ. კაკაბეთამდე (ცენტრალურ მაგისტრალაზე სოფ. პირენის გავლით) გზის რეაბილიტაციის და მდ. პირენის ხეობაში ორი ახალი ხაზიზე გადისხელების მშენებლობის დეტალური საპროექტო-სახანძრო-საინჟინერო დოკუმენტაციის შედგენის მომსახურება №GOG/ET/C/045		გაბიონის საყრდენი კედელი კპ 242+10 - კპ 243+70				
	THE CLIENT: Municipal Development Fund of Georgia (MDF)	Project name: Consulting services for working out of detail project and cost estimate documentations for rehabilitation of road from Velistsikhe to the village Kakabeti (till central highway through the village Cheremiskhevi) and construction of two new bridge crossings over the Cheremi River gorge stream in Gurjaani and Sagarejo Municipalities №GOG/ET/C/045		Gabion retaining wall, ch. 242+10 - ch 243+70				
	ნახაზის დასახელება:			შემსრულებელი: EXECUTOR: შპს „აბსოლუტ სერვისი“ სპ 205256523 "ABSOLUTE SERVICE" LTD: ID 205256523 დ. თბილისი, ხერგიანის ქ. №40 Tbilisi, Khergiani Street #40 ტელ/TEL: +995 322 544882 Info@absolutservice.ge; Infoabsolutservice@gmail.com	DRAWING NAME:			
	მასშტაბი: SCALE:			1:100	ფურცლის ზომა: FORMAT SIZE:	A3	ნახაზი: DRAWING:	10-17-4

გაბიონის საყრდენი კედლის გრძივი ჭრილი  
Gabion retaining wall's longitudinal section





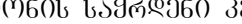
 საპროექტო-მშენიშნველური განვითარების ფონდი საპროექტო-მშენიშნველური განვითარების ფონდი საპროექტო-მშენიშნველური განვითარების ფონდი	ღამკვეთი: საპროექტო-მშენიშნველური განვითარების ფონდი	პროექტის დასახელება: მუშაუბნისა და საბაჟო-მშენიშნველური, ველისციხიდან სოფ. კაკაბეთამდე (ცენტრალურ მაგისტრალაზე სოფ. პირენის გავლით) გზის რეაბილიტაციისა და მდ. პირენის ხეობა ორი ახალი ხაზიზე გადისხეობის მშენებლობის დეტალური საპროექტო-სახანძრულ-საინჟინერო დოკუმენტაციის შედგენის მომსახურება №GOG/ET/C/045	 შემსრულებელი: EXECUTOR: შპს „აბსოლუტ სერვისი“ სპ 205256523 "ABSOLUTE SERVICE" LTD: ID 205256523 დ. თბილისი, ხერგიანის ქ. №40 Tbilisi, Khergiani Street #40 ტელ/თელ: +995 322 544882 Info@absolutservice.ge; Infoabsolutservice@gmail.com		ნახაზის დასახელება:	გაბიონის საყრდენი კედელი კპ 251+10 - კპ 252+85			
	THE CLIENT: Municipal Development Fund of Georgia (MDF)	Project name: Consulting services for working out of detail project and cost estimate documentations for rehabilitation of road from Velistsikhe to the village Kakabeti (till central highway through the village Cheremiskhevi) and construction of two new bridge crossings over the Cheremi River gorge stream in Gurjaani and Sagarejo Municipalities №GOG/ET/C/045			Gabion retaining wall, ch. 251+10 - ch 252+85				
					მასშტაბი: SCALE:	1:100	ფურცლის ზომა: FORMAT SIZE:	A3	ნახაზი: DRAWING:



გაბიონის საყრდენი კედლის ფასადი 1  
(გზა და ყრილი ნაჩვენებია არ არის)

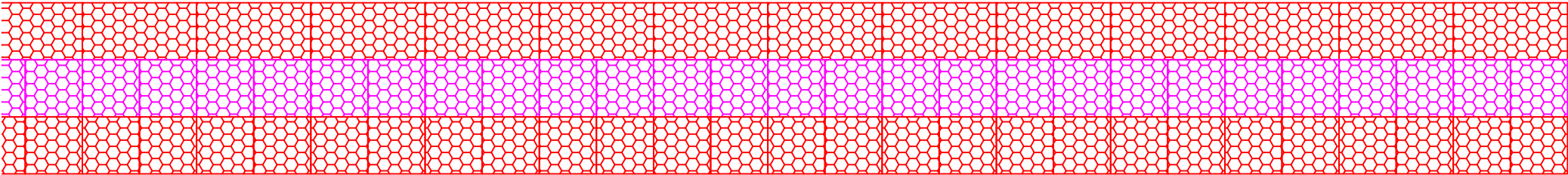
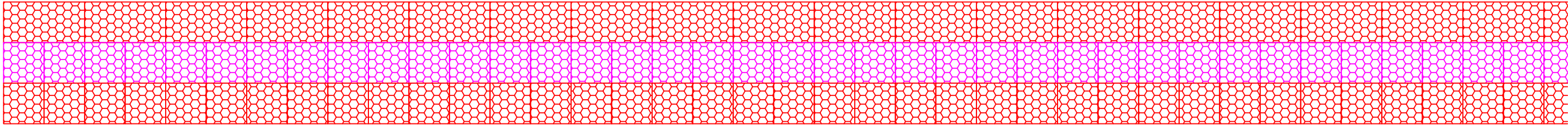
gabion retaining wall's front view 1  
(Road and fill are not shown)





 მამუ/MDF Landowners' and Municipal Development Fund of Georgia	ღამჯვეთი: საპროექტო მუშაობების განხორციელების ფონდი	პროექტის დასახელება: მუშაობის და საბაზისის მშენებლობისთვის, ველისციხიდან სოფ. კაკაბეთამდე (ცენტრალურ მაგისტრალაზე სოფ. პირველის გავლით) გზის რეაბილიტაციის და მდ. პირველის ხეობაში ორი ახალი ხაზიდან გადის გზის მშენებლობის დეტალები საპროექტო-სახანძრო-საინჟინერო-საგეოდეზიური მუშაობების შედეგების შეფასება №GOG/ET/C/045	შემსრულებელი: EXECUTOR: შპს „აბსოლუტ სერვისი“ სპ 205256523 "ABSOLUTE SERVICE" LTD: ID 205256523 დ. თბილისი, ხერგიანის ქ. №40 Tbilisi, Khergiani Street #40 ტელ/ტელ: +995 322 544882 Info@absolutservice.ge; Infoabsolutservice@gmail.com		ნახაზის დასახელება:	გაბიონის საყრდენი კედელი კპ 251+10 - კპ 252+85					
	THE CLIENT: Municipal Development Fund of Georgia (MDF)	Project name: Consulting services for working out of detail project and cost estimate documentations for rehabilitation of road from Velistsikhe to the village Kakabeti (till central highway through the village Cheremiskhevi) and construction of two new bridge crossings over the Cheremi River gorge stream in Gurjaani and Sagarejo Municipalities №GOG/ET/C/045			DRAWING NAME:	Gabion retaining wall, ch. 251+10 - ch 252+85					
					მასშტაბი: SCALE:	1:100	ფურცლის ზომა: FORMAT SIZE:	A3	ნახაზი: DRAWING:	10-18-2	

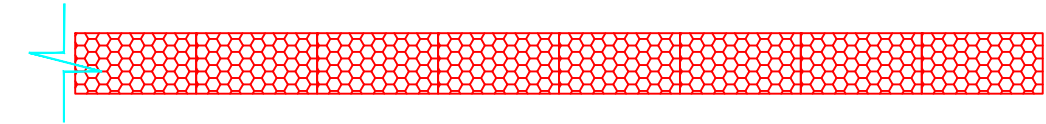
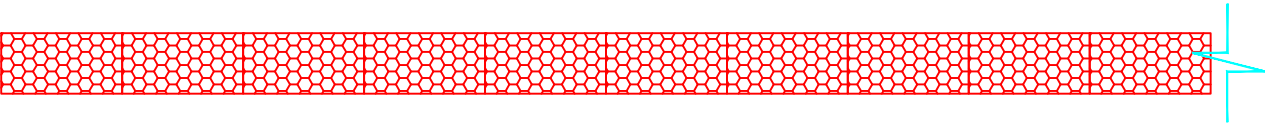
გაბიონის საყრდენი კედლის ფასადი 2  
(გზა და ყრილი ნაჩვენებია არ არის)

gabion retaining wall's front view 2  
(Road and fill are not shown)

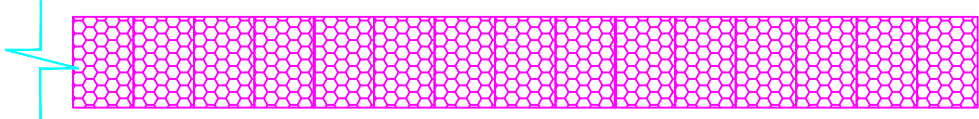
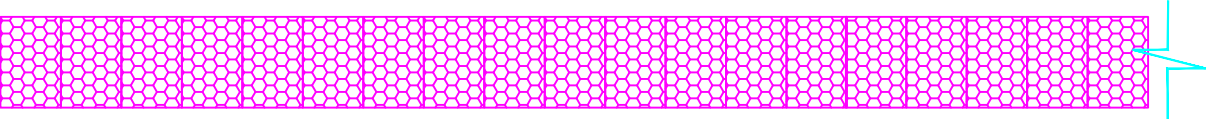


 <div>საპროექტო-მშენებლო განვითარების ფონდი საქართველო Municipal Development Fund of Georgia</div>	ღამკვეთი: საპროექტო-მშენებლო განვითარების ფონდი	პროექტის დასახელება: გურჯაანისა და საბარჯოს მუნიციპალიტეტებში, ველისიხიდან სოფ. კაკაბეთამდე (ცენტრალურ მართკუთხა მდინარეზე სოფ. ჰერემის გავლით) გზის რეაბილიტაციისა და მდ. ჰერემის ხეობაში ორი ახალი ხაზიზე გადსასხმელის მშენებლობის დეტალური საპროექტო-სახანო-ინჟინერინგო დოკუმენტაციის შედგენის მუშაობები №GOG/ET/C/045	<div>შემსრულებელი: EXECUTOR: შპს „აბსოლუტ სერვისი“ სპ 205256523 "ABSOLUTE SERVICE" LTD: ID 205256523 დ. თბილისი, ხერგიანის ქ. №40 Tbilisi, Khergiani Street #40 ტელ/თელ: +995 322 544882 Info@absoluteservice.ge; Infoabsoluteservice@gmail.com</div> <div></div>		ნახაზის დასახელება:	გაბიონის საყრდენი კედელი კპ 251+10 - კპ 252+85				
	THE CLIENT: Municipal Development Fund of Georgia (MDF)	Project name: Consulting services for working out of detail project and cost estimate documentations for rehabilitation of road from Velistsikhe to the village Kakabeti (till central highway through the village Cheremiskhevi) and construction of two new bridge crossings over the Cheremi River gorge stream in Gurjaani and Sagarejo Municipalities №GOG/ET/C/045			DRAWING NAME:	Gabion retaining wall, ch. 251+10 - ch 252+85				
					მასშტაბი: SCALE:	1:100	ფურცლის ზომა: FORMAT SIZE:	A3	ნახაზი: DRAWING:	10-18-3



განუთნა 1  
breakdown 1



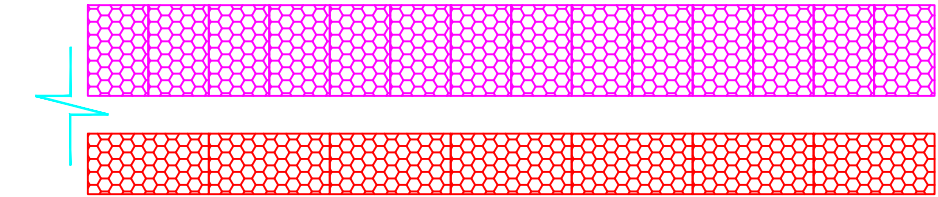
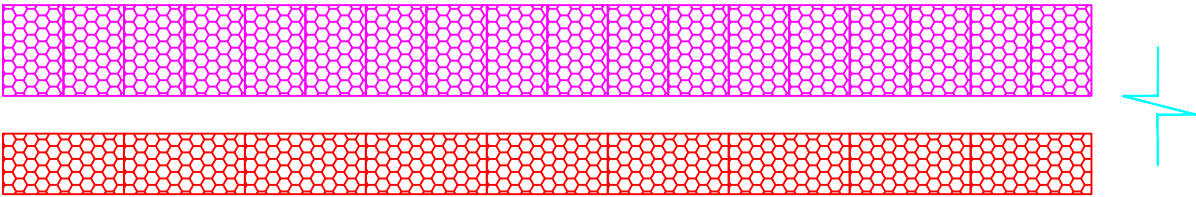
I რიგი 200X100X100 93 ცალი  
I row 200X100X100 93 pcs



II რიგი 150X100X100 182 ცალი  
II row 150X100X100 182 pcs





III რიგი 200X100X100 178 ცალი  
III row 200X100X100 178 pcs



IV რიგი 150X100X100 116 ცალი  
IV row 150X100X100 116 pcs

IV რიგი 200X100X100 58 ცალი  
IV row 200X100X100 58 pcs



V რიგი 200X100X100 168 ცალი  
V row 200X100X100 168 pcs


	ღამკვეთი: საპროექტო-მშენებლო განვითარების ფონდი	პროექტის დასახელება: გურჯაანისა და საბარეოს მუნიციპალიტეტებში, ველისციხიდან სოფ. კაკაბეთამდე (ცენტრალურ მანქანაგზაზე სოფ. ჰერემის გავლით) გზის რეაბილიტაციისა და გზ. ჰერემის ხევში ორი ახალი ხაზიზე გადასახვევის მშენებლობის დეტალური საპროექტო-სახანჯო-საინჟინერო დოკუმენტაციის შედგენის მომსახურება №GOG/ET/C/045		გაბიონის სამრეწო კედელი პკ 251+10 - პკ 252+85			
	THE CLIENT: Municipal Development Fund of Georgia (MDF)	Project name: Consulting services for working out of detail project and cost estimate documentations for rehabilitation of road from Velistsikhe to the village Kakabeti (till central highway through the village Cheremiskhevi) and construction of two new bridge crossings over the Cheremi River gorge stream in Gurjaani and Sagarejo Municipalities №GOG/ET/C/045		Gabion retaining wall, ch. 251+10 - ch 252+85			
				ნახაზის დასახელება: DRAWING NAME: მასშტაბი: SCALE:	1:100	ფურცლის ზომა: FORMAT SIZE:	A3 ნახაზი: DRAWING:



[illegible][illegible][illegible]

ტიპიური ჭრილი  
სიმაღლით 3.0 მ

Typical view  
H=3.0 m



საპრ. გზა  
Design road

ტიპური ჭრილი  
სიმაღლით 5.0 მ

Typical view  
H=5.0 m

საპრ. გზა  
Design road

100  
200  
300  
200  
150  
100  
200  
400

100  
200  
300  
200  
100  
100  
100  
100

<p>                     35000000 350000                      (2.0X1.0X1.0 m) 17.5 kg                 </p>	<p>                     Gabion box                      (2.0X1.0X1.0 m) 17.5 kg                 </p>
<p>                     35000000 350000                      (2.0X1.0X1.0 m) 17.5 kg                 </p>	<p>                     Gabion box                      (2.0X1.0X1.0 m) 17.5 kg                 </p>

A 3D diagram of a rectangular prism. The dimensions are labeled with blue arrows: the length is 200, the width is 100, and the height is 100. The top face of the prism is covered with a red hexagonal pattern, representing a honeycomb structure.

ՃԱՆՈՐԳՈՒ ՔՅՕՊՈ	Gabion box
(1.5X1.0X1.0 մ) 12.8 ՀՀ	(1.5X1.0X1.0 m) 12.8 kg

1. Dimensions on this drawing are in cm;
2. Gabion boxes are presented with stainless wire;
3. Elevation mark of foundation shall be specified on-site after the pit excavations;
4. Types of work to execute and relevant volumes are given in annexed reports;
5. Construction of gabion retaining wall's are according EN10223-3 standard.



**THE CLIENT:**  
*Municipal Development Fund of Georgia (MDF)*

Project name: Consulting services for working out of detail project and cost estimate documentations for rehabilitation of road from Velistsikhe to the village Kakabeti (till central highway through the village Chermiskhevi) and construction of two new bridge crossings over the Cheremi River gorge stream in Gurjaani and Sagarejo Municipalities №GOG/ET/C/045



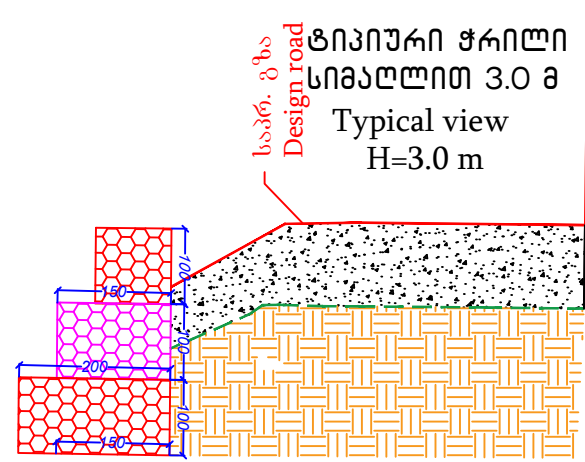
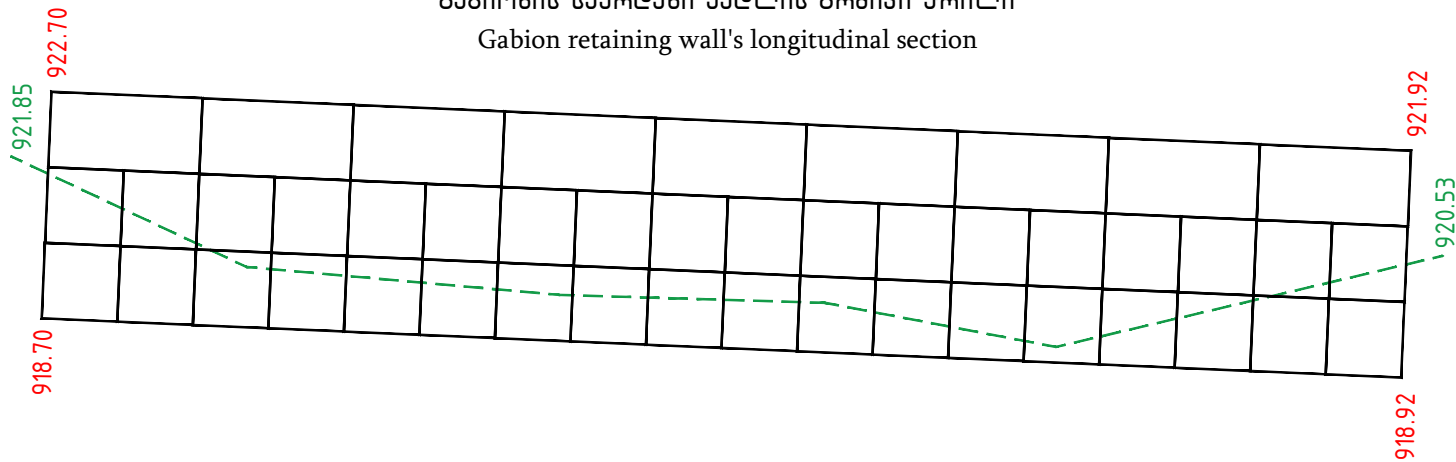
SCALE:

ფურცლის ზომა:  
FORMAT SIZE:

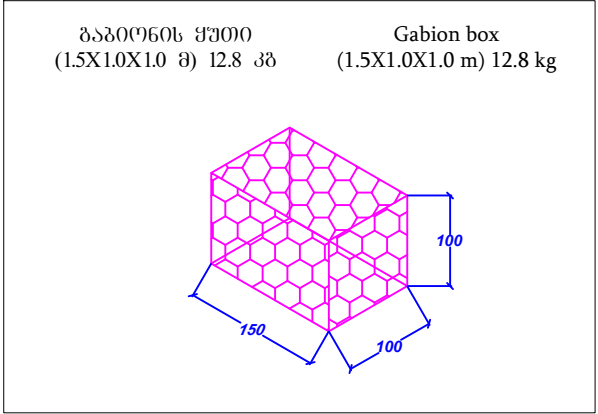
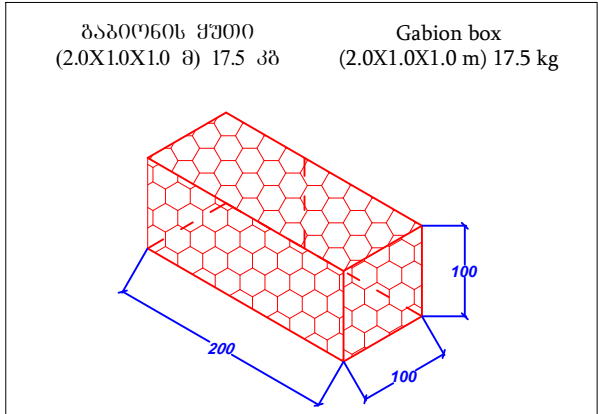
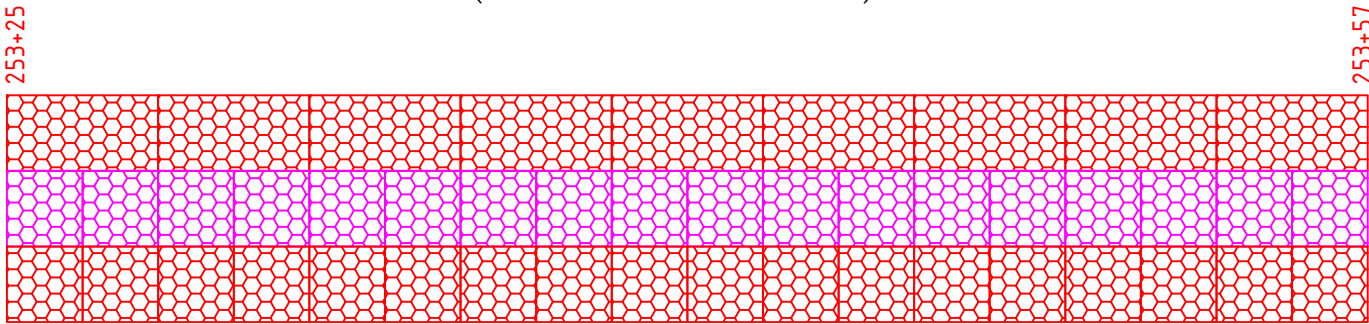
**ᐃᓂᓂᓂ:**  
*DRAWING*

10-18-5

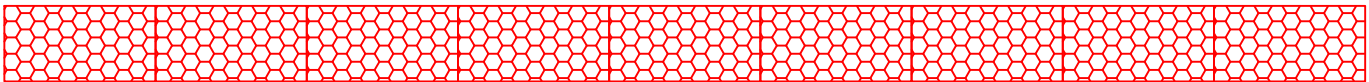
გაბიონის საყრდენი კედლის გრძივი ჭრილი  
Gabion retaining wall's longitudinal section



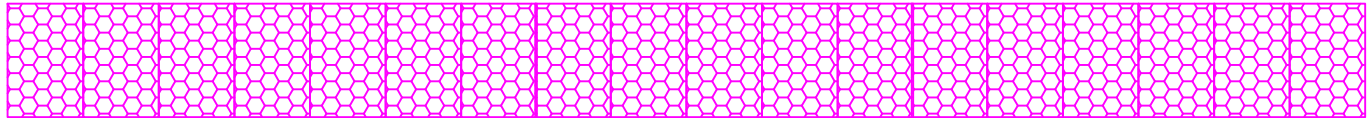
გაბიონის საყრდენი კედლის ფასადი  
(გზა და ყრილი ნაჩვენებია არ არის)  
gabion retaining wall's front view  
(Road and fill are not shown)




განფიქვანა  
breakdown



I რიგი 200X100X100 9 ცალი  
I row 200X100X100 9 pcs



II რიგი 150X100X100 18 ცალი  
II row 150X100X100 18 pcs

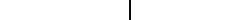



III რიგი 200X100X100 18 ცალი  
III row 200X100X100 18 pcs

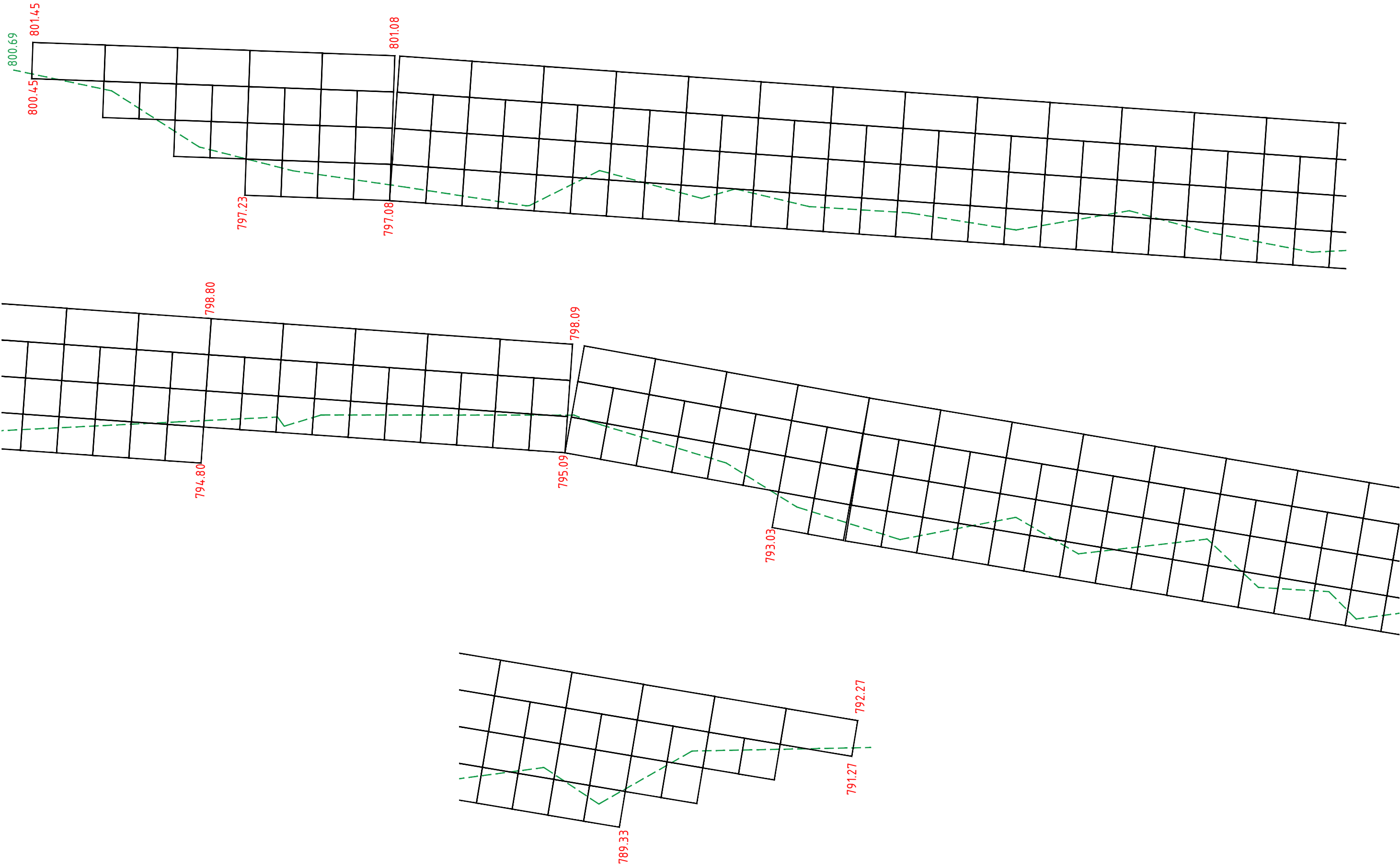
გეოლოგია / Geology :  
ქვიშაქვანა კლდე ნაპრალოვანი, გაყოფილი -  $R_c=75 \text{ კგ/სმ}^2$ .  
Sandstone, heavily fissured, weathered -  $R_c=75 \text{ kgF/sm}^2$ .

შენიშვნა:  
1. ნახაზზე ზომები მოცემულია სანტიმეტრებში  
2. გაბიონის ყუთები წარმოდგენილია უქანავი მავთულით  
3. ფუნდამენტის ნიშნული დაზუსტდეს ავბილზე, ძვანულის დამუშავების შემდეგ  
4. განსახორციელებელი სამუშაოთა სახეობები და მოცულობები მოცემულია შესაბამის უწყისში  
5. გაბიონის კედელი ეწყობა EN10223-3 სტანდარტის მოთხოვნების შესაბამისად

Note:  
1. Dimentions on this drawing are in cm;  
2. Gabion boxes are presented with stainless wire;  
3. Elevation mark of foundation shall be specified on-site after the pit excavations;  
4. Types of work to execute and relevant volumes are given in annexed reports;  
5. Construction of gabion retaining wall's are according EN10223-3 standard.

 საპროექტო-მშენებლო განვითარების ფონდი საპროექტო-მშენებლო განვითარების ფონდი Municipal Development Fund of Georgia	დამკვეთი: საპროექტო-მშენებლო განვითარების ფონდი საპროექტო-მშენებლო განვითარების ფონდი	პროექტის დასახელება: მუშაუბნისა და საბარჯოს მშენებლობითი პროექტი, ველისკისიდან სოფ. კაკაბეთამდე (ცენტრალურ მაგისტრალაზე სოფ. პერეხის გავლით) გზის რეაბილიტაციისა და მდ. პერეხის ხეობა ორი ახალი ხაზიზე გადსასვლელის მშენებლობის დეტალური საპროექტო-სახარჯთაღრიცხვო დოკუმენტაციის შედგენის მომსახურება №GOG/ET/C/045		გაბიონის საყრდენი კედელი კპ 253+25 - კპ 253+57				
	THE CLIENT: Municipal Development Fund of Georgia (MDF)	Project name: Consulting services for working out of detail project and cost estimate documentations for rehabilitation of road from Velistsikhe to the village Kakabeti (till central highway through the village Chermiskhevi) and construction of two new bridge crossings over the Cheremi River gorge stream in Gurjaani and Sagarejo Municipalities №GOG/ET/C/045		Gabion retaining wall, ch. 253+25 - ch 253+57				
					მასშტაბი: SCALE:	1:100	ფურცლის ზომა: FORMAT SIZE:	A3

გაბიონის საყრდენი კედლის გრძივი ჭრილი  
Gabion retaining wall's longitudinal section



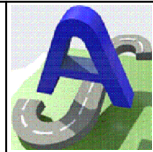
დამკვეთი:  
საპროექტო-მშენიშნველური  
განხილვისთვის  
შეიქმნა

THE CLIENT:  
Municipal Development Fund of Georgia (MDF)

პროექტის დასახელება:  
გურჯაანისა და საბურთალოს მუნიციპალიტეტებში, ველისციხიდან სოფ. კაკაბეთამდე (ცენტრალურ მაგისტრალაზე სოფ. პირენის გავლით)  
გზის რეაბილიტაციისა და მდ. პირენის ხეობაში ორი ახალი ხაზიზე გაყვანილობის მშენებლობის დეტალური  
საპროექტო-სახანძრო-საინჟინერო დოკუმენტაციის შედგენის მომსახურება №GOG/ET/C/045

Project name:  
Consulting services for working out of detail project and cost estimate documentations for rehabilitation of road from Velistsikhe to the village Kakabeti  
(till central highway through the village Cheremiskhevi) and construction of two new bridge crossings over the Cheremi River gorge stream in Gurjaani and  
Sagarejo Municipalities №GOG/ET/C/045

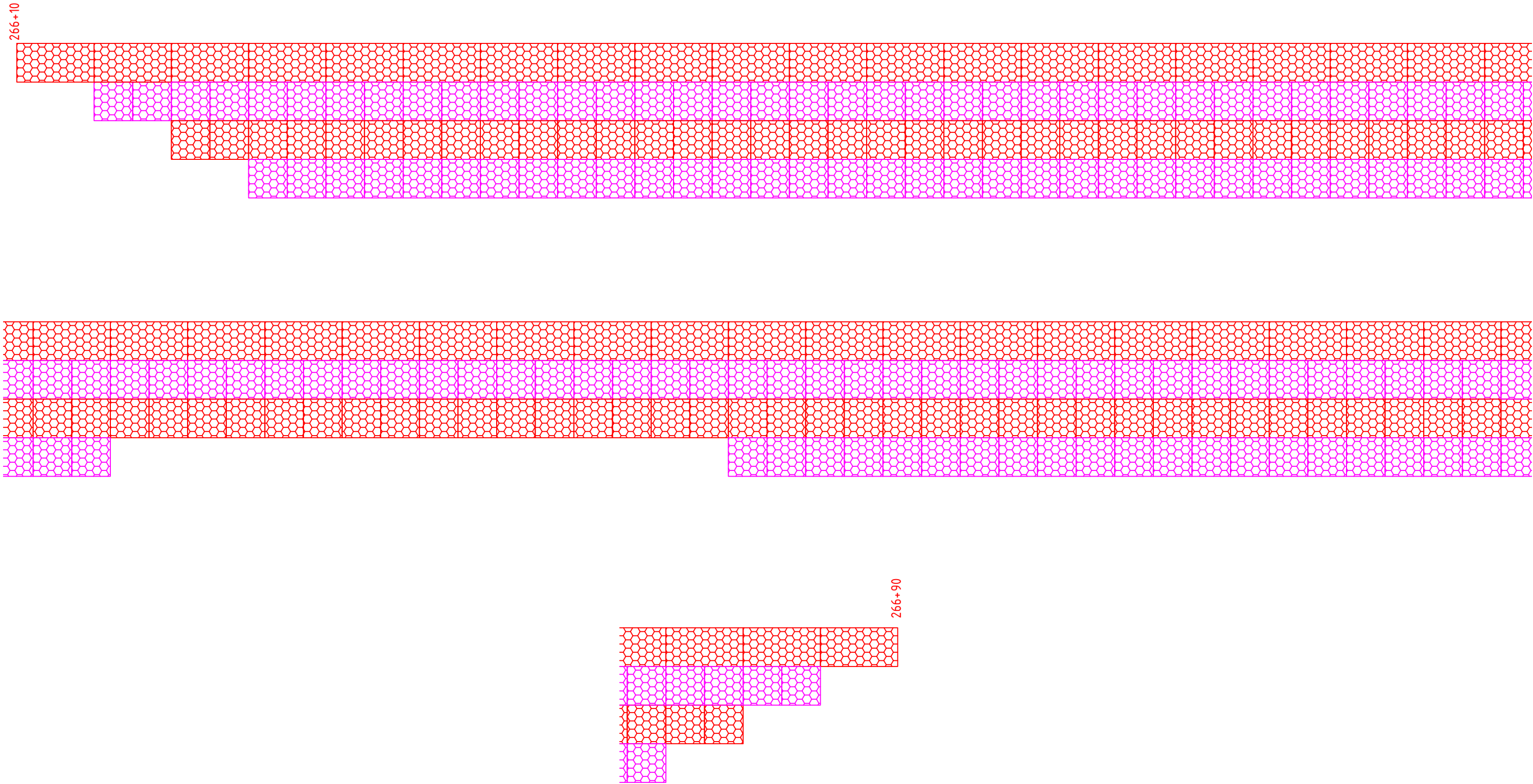
შემსრულებელი:  
EXECUTOR:  
შპს „აბსოლუტ სერვისი“ სპ 205256523  
"ABSOLUTE SERVICE" LTD: ID 205256523  
დ. თბილისი, ხერგიანის ქ. №40  
Tbilisi, Khergiani Street #40  
ტელ./Tel: +995 322 544882  
Info@absoluteservice.ge;  
Infoabsoluteservice@gmail.com


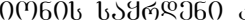



ნახაზის დასახელება:	გაბიონის საყრდენი კედელი პპ 266+10 - პპ 266+90			
DRAWING NAME:	Gabion retaining wall, ch. 266+10 - ch 266+90			
მასშტაბი: SCALE:	1:100	ფურცლის ზომა: FORMAT SIZE:	A3	ნახაზი: DRAWING:
				10-20-1

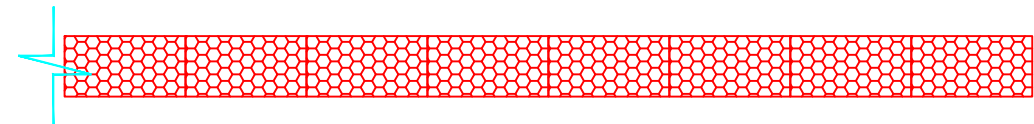
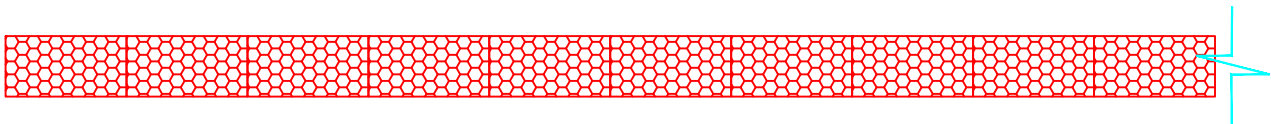


გაბიონის საყრდენი კედლის ფასადი  
(გზა და ყრილი ნაჩვენებია არ არის)  
gabion retaining wall's front view  
(Road and fill are not shown)

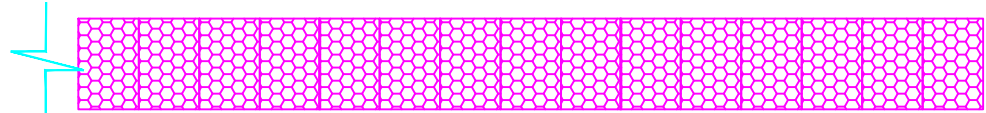
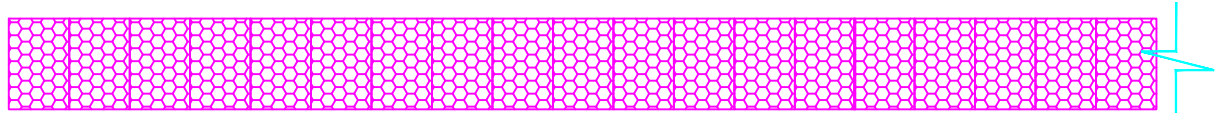


 საპროექტო-მშენებლო განყოფილება	ღამკვეთი: საპროექტო-მშენებლო განყოფილება	პროექტის დასახელება: მუნიციპალიტეტის საზოგადოებრივი ინფრასტრუქტურის განვითარების პროექტი გზის რეაბილიტაციისა და მდ. ჰერემის ხეობაში ორი ახალი ხაზიდან გადის გზის მშენებლის დეტალური საპროექტო-სახანძრო-საინჟინერო დოკუმენტაციის შედგენის მომსახურება №GOG/ET/C/045	შემსრულებელი: EXECUTOR: შპს „აბსოლუტ სერვისი“ სპ 205256523 "ABSOLUTE SERVICE" LTD: ID 205256523 დ. თბილისი, ხერგიაძის ქ. №40 Tbilisi, Khergiani Street #40 ტელ/თელ: +995 322 544882 Info@absoluteservice.ge; Infoabsoluteservice@gmail.com		ნახაზის დასახელება:					გაბიონის საყრდენი კედელი პპ 266+10 - პპ 266+90						
	THE CLIENT: Municipal Development Fund of Georgia (MDF)		Project name: Consulting services for working out of detail project and cost estimate documentations for rehabilitation of road from Velistsikhe to the village Kakabeti (till central highway through the village Cheremiskhevi) and construction of two new bridge crossings over the Cheremi River gorge stream in Gurjaani and Sagarejo Municipalities №GOG/ET/C/045				DRAWING NAME:					Gabion retaining wall, ch. 266+10 - ch 266+90				
							მასშტაბი: SCALE:		1:100	ფურცლის ზომა: FORMAT SIZE:	A3	ნახაზი: DRAWING:	10-20-2			



განმეცნა 1  
breakdown 1





I რიგი 200X100X100 43 ცალი  
I row 200X100X100 43 pcs



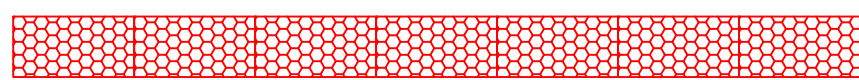

II რიგი 150X100X100 82 ცალი  
II row 150X100X100 82 pcs



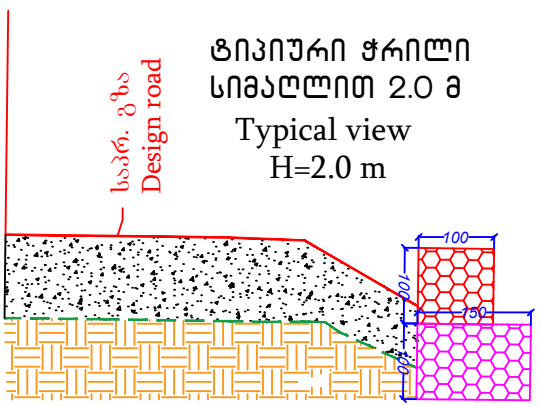
III რიგი 200X100X100 78 ცალი  
III row 200X100X100 78 pcs



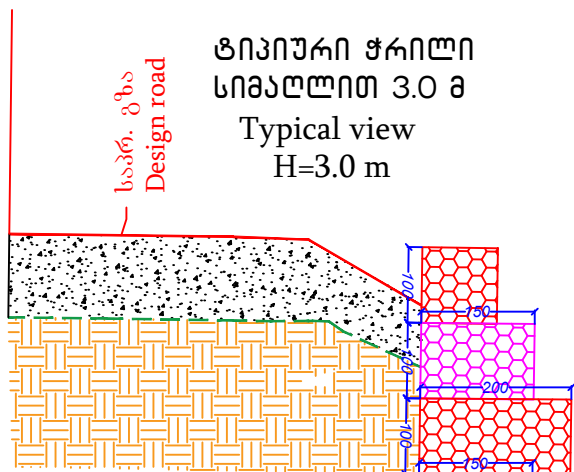
IV რიგი 150X100X100 58 ცალი  
IV row 150X100X100 58 pcs



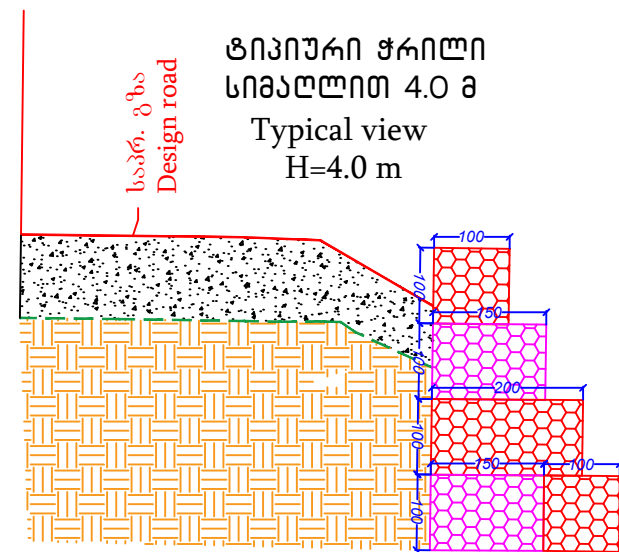
IV რიგი 200X100X100 29 ცალი  
IV row 200X100X100 29 pcs



ტიპური ჭრილი  
სიმაღლით 2.0 მ  
Typical view  
H=2.0 m

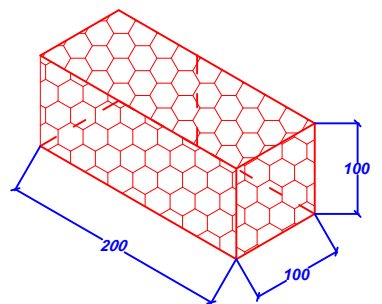


ტიპური ჭრილი  
სიმაღლით 3.0 მ  
Typical view  
H=3.0 m

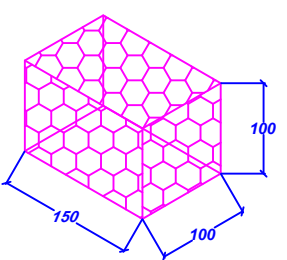


ტიპური ჭრილი  
სიმაღლით 4.0 მ  
Typical view  
H=4.0 m

გაბიონის ყუთი  
(2.0X1.0X1.0 მ) 17.5 კგ  
Gabion box  
(2.0X1.0X1.0 m) 17.5 kg



გაბიონის ყუთი  
(1.5X1.0X1.0 მ) 12.8 კგ  
Gabion box  
(1.5X1.0X1.0 m) 12.8 kg

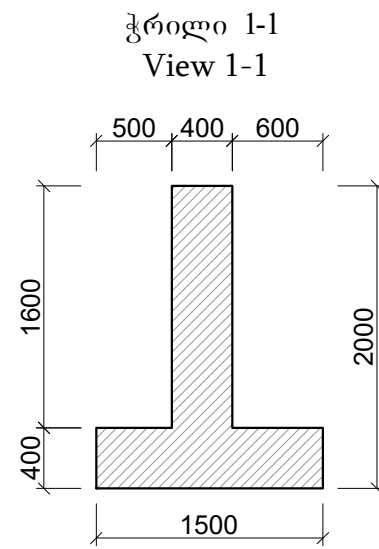



- შენიშვნა:
- ნახაზზე ყოველი მოცემულია სანტიმეტრებში
  - გაბიონის ყუთები წარმოდგენილია შესაბამისი მასშტაბით
  - ფუნდამენტის ნიშნული დაზუსტდეს ადგილზე, ძვალის დაზუსტების შემდეგ
  - განსახორციელებელი სამუშაოთა სახეობები და მოცულობები მოცემულია შესაბამისი უწყისში
  - გაბიონის კედელი ეწყობა EN10223-3 სტანდარტის მოთხოვნების შესაბამისად

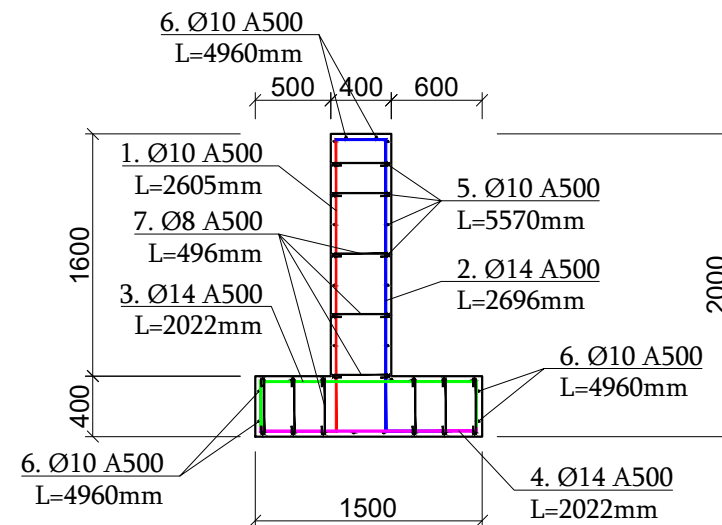
გეოლოგია / Geology :  
თიხნარი მადარი, მოყვითლო-მოყვითლო-ყვითლო, კვანძების ჩანართებით 5% -  $\phi=26^\circ$ ,  $C=0.28$  კგ/სმ<sup>2</sup>,  $\rho=2.01$  გ/სმ<sup>3</sup>,  $R_0=2.5$  კგ/სმ<sup>2</sup>.  
Clay loam, hard, brownish-yellowish, with pebble inclusions 5% -  $\phi=26^\circ$ ,  $C=0.28$  kgF/sm<sup>2</sup>,  $\rho=2.01$  g/sm<sup>3</sup>,  $R_0=2.5$  kgF/sm<sup>2</sup>.

- Note:
- Dimensions on this drawing are in cm;
  - Gabion boxes are presented with stainless wire;
  - Elevation mark of foundation shall be specified on-site after the pit excavations;
  - Types of work to execute and relevant volumes are given in annexed reports;
  - Construction of gabion retaining wall's are according EN10223-3 standard.

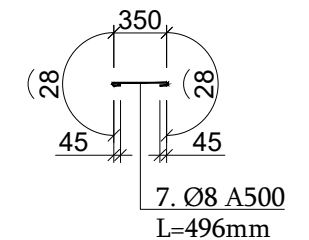
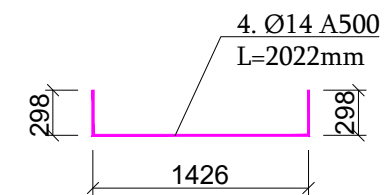
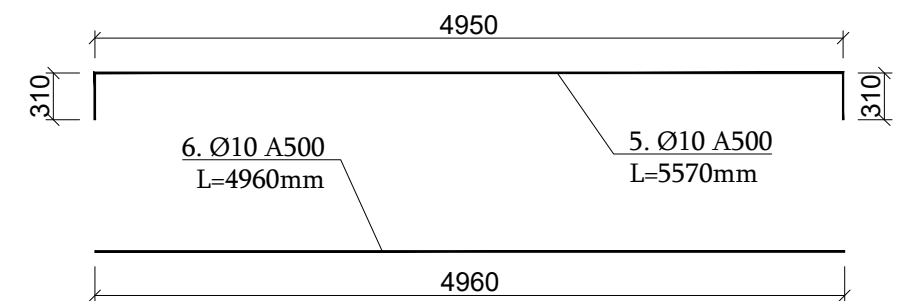
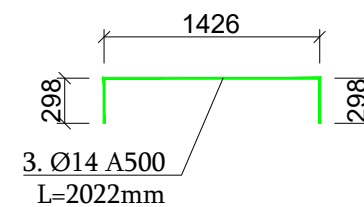
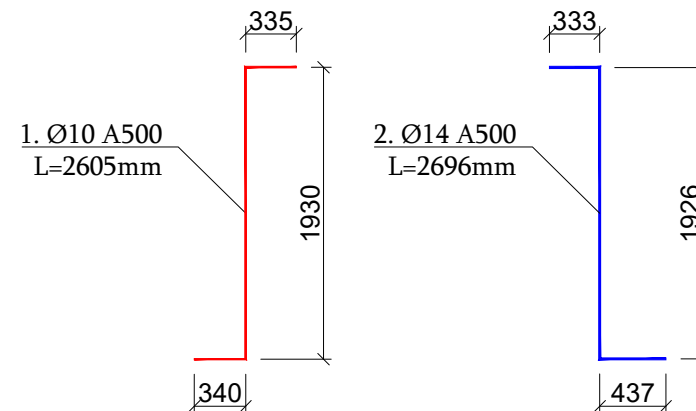
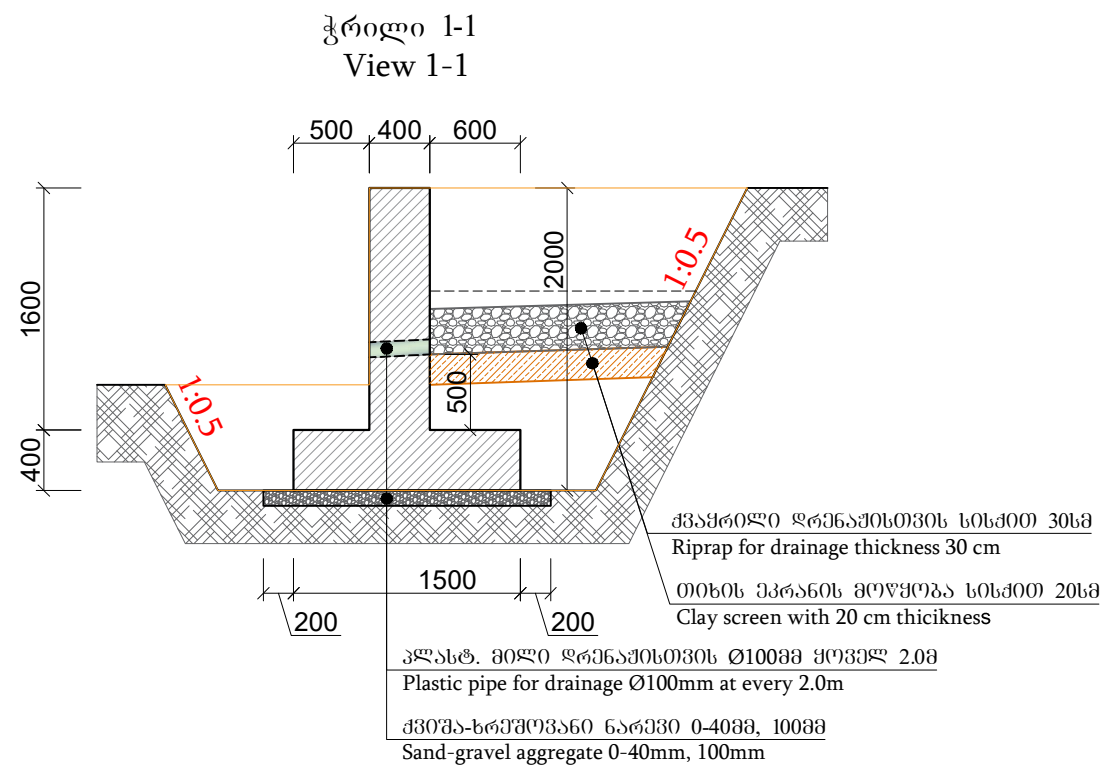
	დამკვეთი: საპროექტო-მშენებლო განყოფილების უფროსი	პროექტის დასახელება: გურჯაანისა და საბურთალოს მუნიციპალიტეტებში, ველისციხიდან სოფ. კაკაბეთამდე (ცენტრალურ მაგისტრალაზე სოფ. პირენის გავლით) გზის რეაბილიტაციისა და მდ. პირენის ხეობაში ორი ახალი ხაზიზე გზატკეცილის მოწყობის დაგეგმვა საპროექტო-სახანძრო-საინჟინერო-საგეოდეზიური სამუშაოების შესრულება №GOG/ET/C/045	შესრულებულია: EXECUTOR: შპს „აბსოლუტ სერვისი“ სპ 205256523 "ABSOLUTE SERVICE" LTD: ID 205256523 მ. თბილისი, ხერგიანის ქ. №40 Tbilisi, Khergiani Street #40 ტელ/ელ: +995 322 544882 Info@absoluteservice.ge; Infoabsoluteservice@gmail.com		ნახაზის დასახელება:	გაბიონის საყრდენი კედელი პკ 266+10 - პკ 266+90				
	THE CLIENT: Municipal Development Fund of Georgia (MDF)	Project name: Consulting services for working out of detail project and cost estimate documentations for rehabilitation of road from Velistsikhe to the village Kakabeti (till central highway through the village Cheremiskhevi) and construction of two new bridge crossings over the Cheremi River gorge stream in Gurjaani and Sagarejo Municipalities №GOG/ET/C/045			DRAWING NAME:	Gabion retaining wall, ch. 266+10 - ch 266+90				
					მასშტაბი: SCALE:	1:100	ფურცლის ზომა: FORMAT SIZE:	A3	ნახაზი: DRAWING:	10-20-3



ჭრილი 1-1  
არმირება  
Section 1-1  
Reinforcement



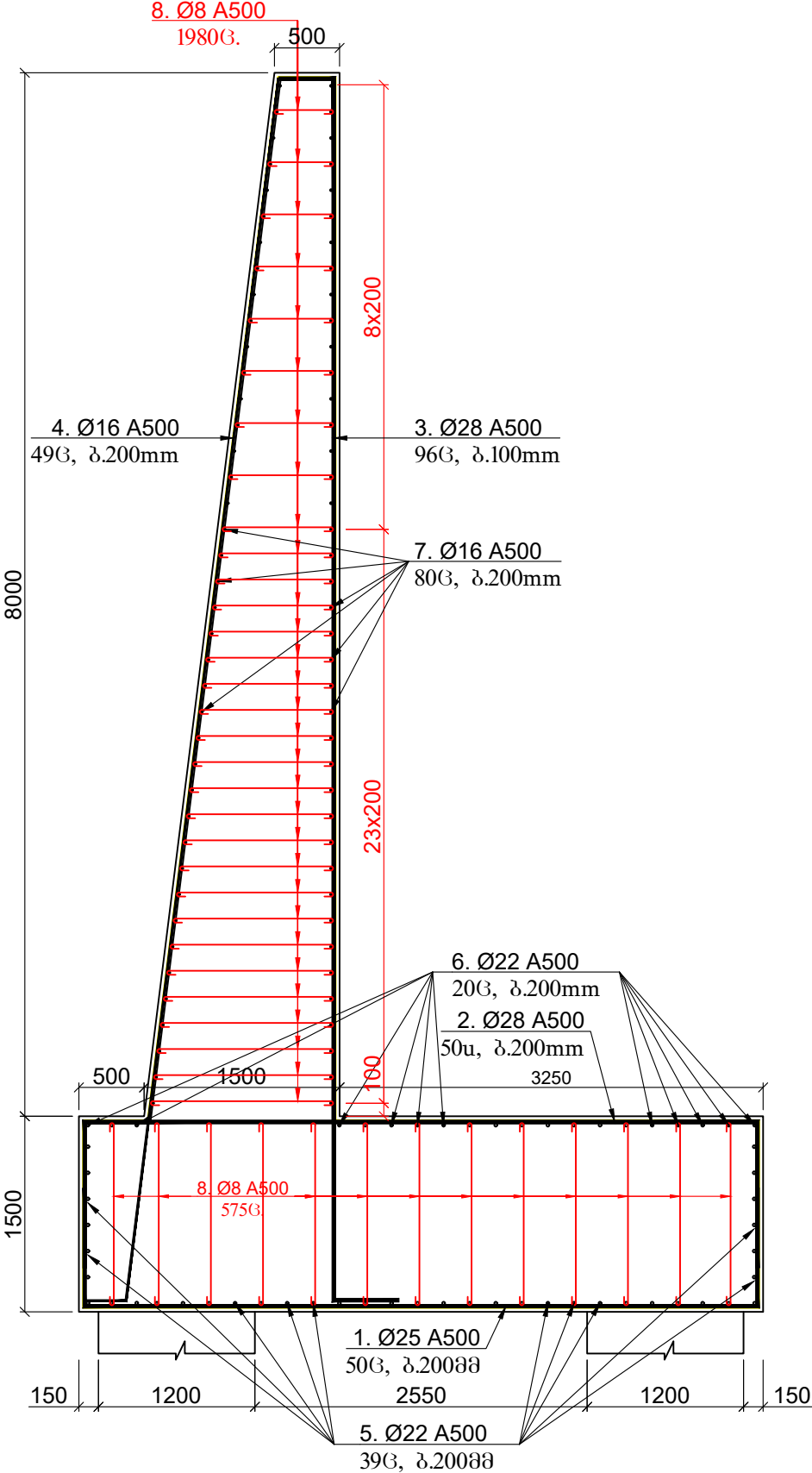
<p>საყრდენი კედელი h=2,0 მ; L= 5,0 გრძ.მ;  ლითონის ელემენტების სპეციფიკაცია 1 სექციაზე  Retaining wall h=2.0 m; L= 5.0 lin.m;  Specification of metallic elements per 1 section</p>						
პოზ./Po sit. №	არმატურა Rebar	რ-ბა,ც Number pieces	ერთ. სიგრძე, მმ Unit length m	ერთ. სიგრძე, გრძ.მ Unit length lin.m	ერთ. წონა, კგ Unit weight kg	სულ წონა, კგ Total weight kg
1	Ø10 A500	25	2605	2.605	0.617	40.18
2	Ø14 A500	25	2696	2.696	1.210	81.55
3	Ø14 A500	25	2005	2.005	1.210	60.65
4	Ø14 A500	25	2022	2.022	1.210	61.17
5	Ø10 A500	33	5570	5.570	0.617	113.41
6	Ø10 A500	6	4960	4.960	0.617	18.36
7	Ø8 A500	250	496	0.496	0.395	48.98
არმატურა Ø8 A500, კგ Rebar Ø8 A500, kg						48.98
არმატურა Ø10 A500, კგ Rebar Ø10 A500, kg						171.95
არმატურა Ø14 A500, კგ Rebar Ø14 A500, kg						203.37
გადანაჭრები 5%, კგ Cut edges 5%, kg						21.22
სულ წონა, კგ Total weight, kg						445.52
კგ/მ³ kg/m³						71.86
ბეტონი C 25/30, მ³ Concrete C 25/30, m³						6.20



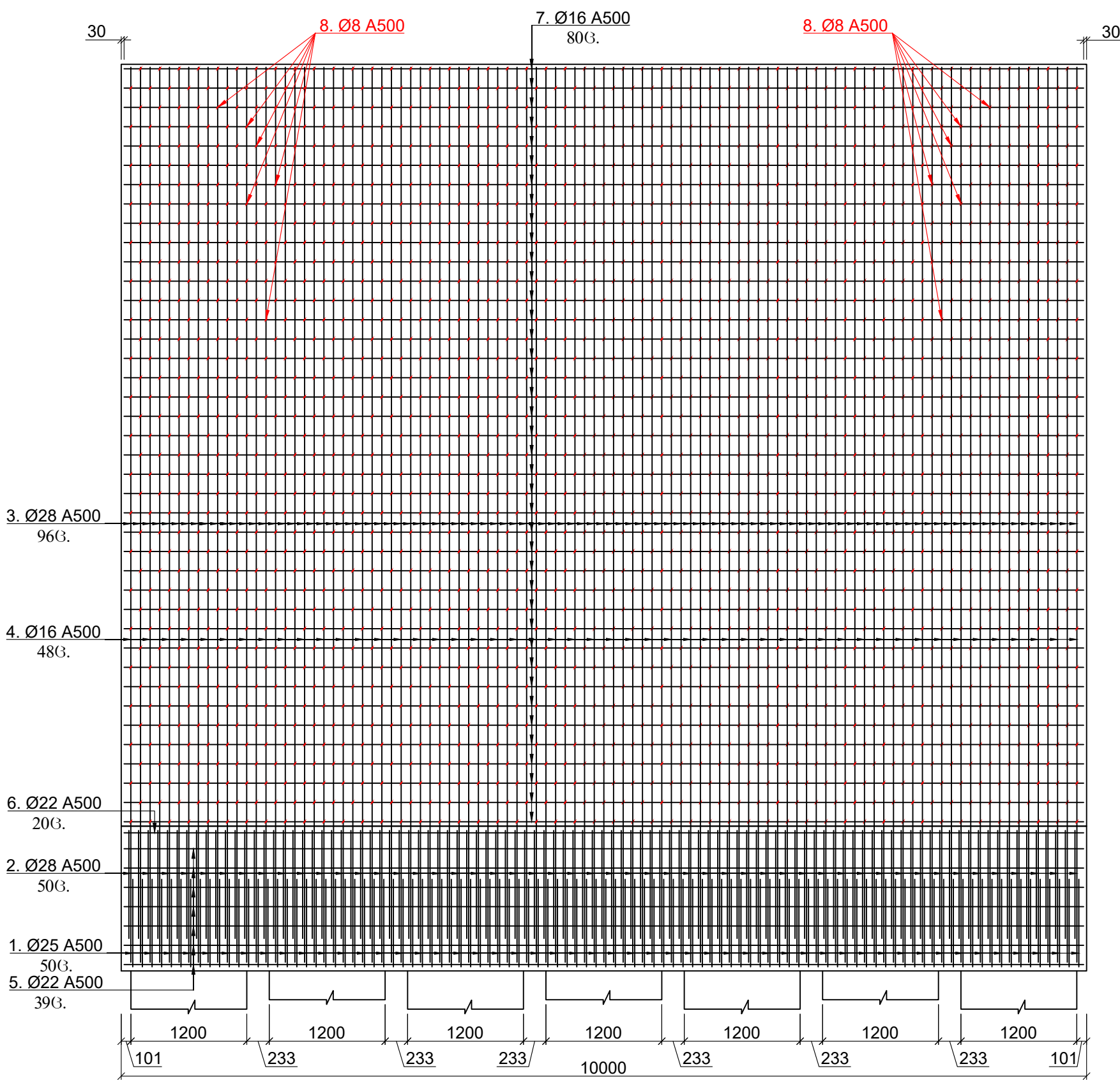




საქართველოს კმლის არმირება  
ჰრილი 1-1  
Reinforcement of retaining wall  
Section 1-1



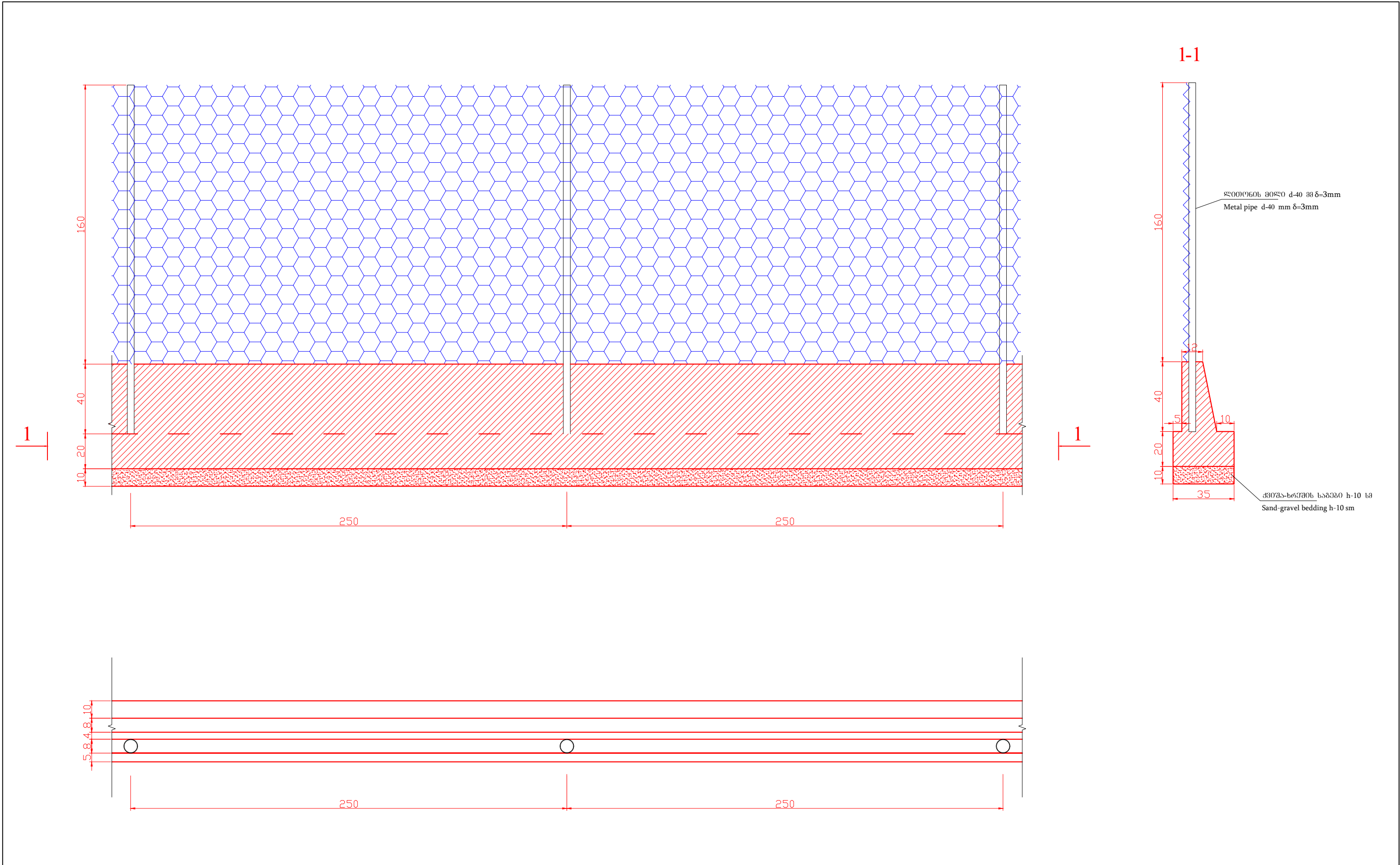
საქართველოს კმლის განშლა  
Retaining wall breakdown










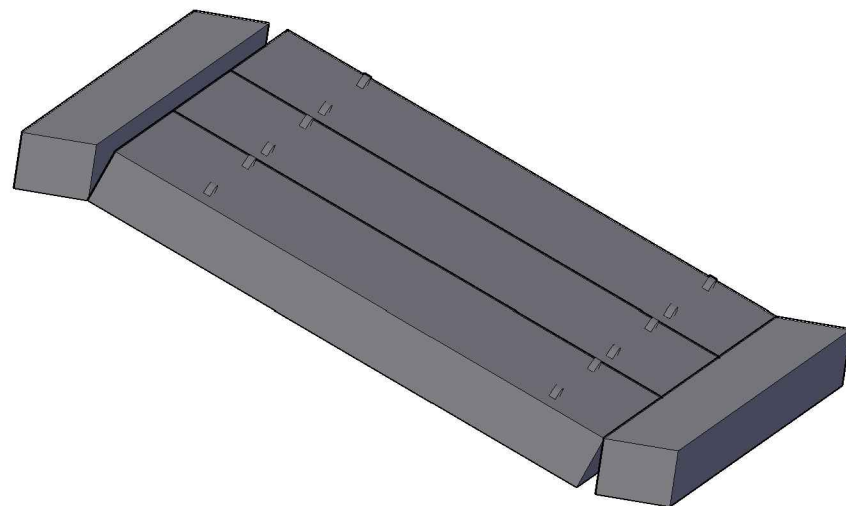
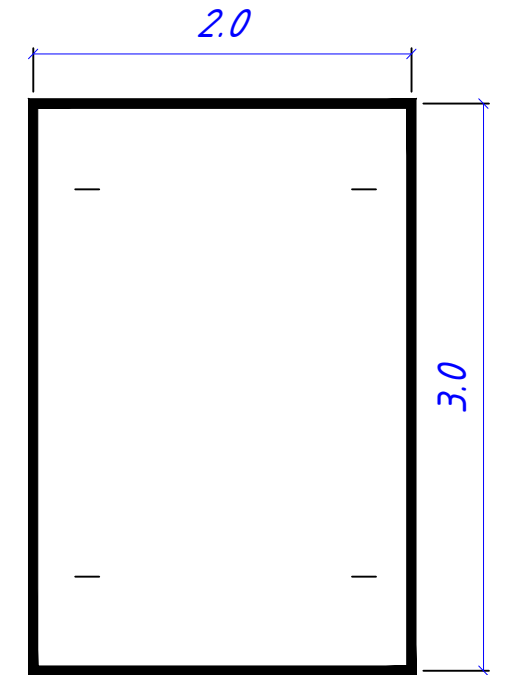
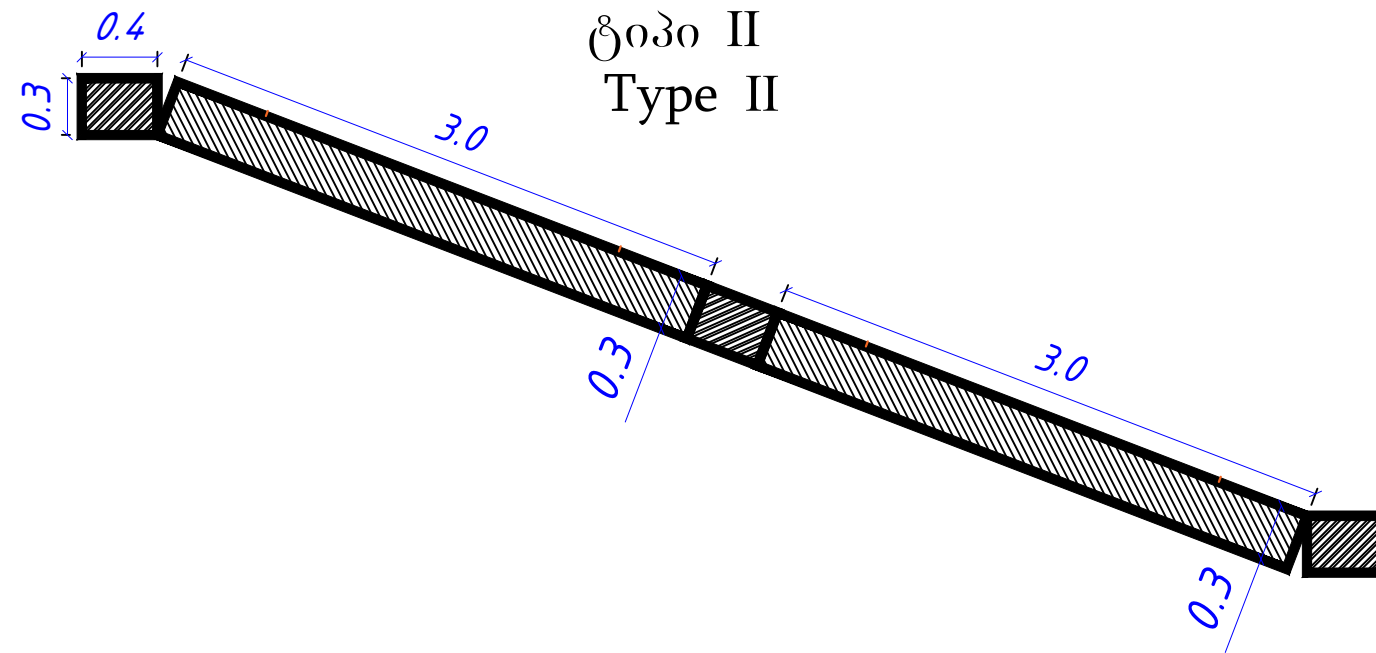
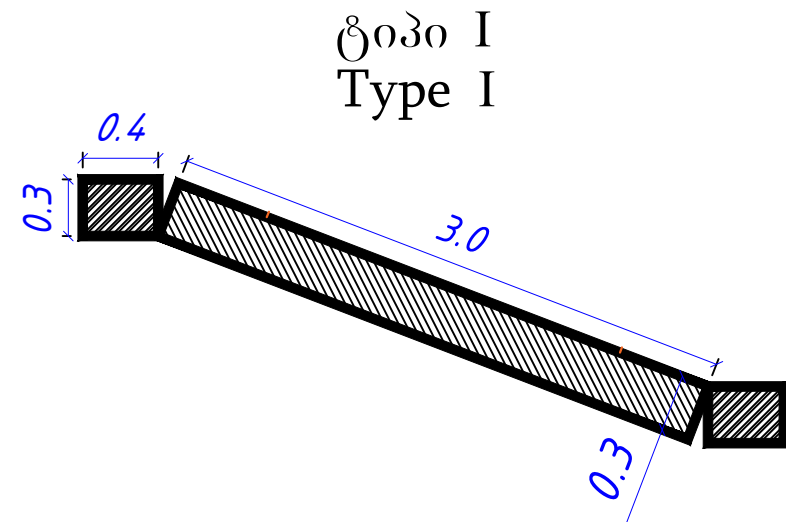


შენიშვნა: ნახაზზე ყველა ზომა მოცემულია სანტიმეტრებში  
Note: Dimentions are given in sm

	ღამკვეთი: საპროექტო-მშენებლო განყოფილება	პროექტის დასახელება: გურჯაანისა და საბურთალოს მუნიციპალიტეტებში, ველისციხიდან სოფ. კაკაბეთამდე (ცენტრალურ მდინარეებზე სოფ. ჰერემის გავლით) გზის რეაბილიტაციისა და მო. ჰერემის ხეობა ორი ახალი ხაზიზე გადასასვლელის მოწყობისათვის დეტალური საპროექტო-სახანძრულ-საინჟინერო დოკუმენტაციის შედგენის მომსახურება №GOG/ET/C/045	შემსრულებელი: EXECUTOR: შპს „აბსოლუტ სერვისი“ სპ 205256523 "ABSOLUTE SERVICE" LTD: ID 205256523 დ. თბილისი, ხერგიანის ქ. №40 Tbilisi, Khergiani Street #40 ტელ/თელ: +995 322 544882 Info@absolutservice.ge; Infoabsolutservice@gmail.com	ახალი ღობეების მოწყობა				
	THE CLIENT: Municipal Development Fund of Georgia (MDF)	Project name: Consulting services for working out of detail project and cost estimate documentations for rehabilitation of road from Velistsikhe to the village Kakabeti (till central highway through the village Cheremiskhevi) and construction of two new bridge crossings over the Cheremi River gorge stream in Gurjaani and Sagarejo Municipalities №GOG/ET/C/045	DRAWING NAME:		Construction of new fence			
			მასშტაბი: SCALE:	1:100	ფურცლის ზომა: FORMAT SIZE:	A3	ნახაზი: DRAWING:	13

დამბის ფილების წყობა  
Dam tiles

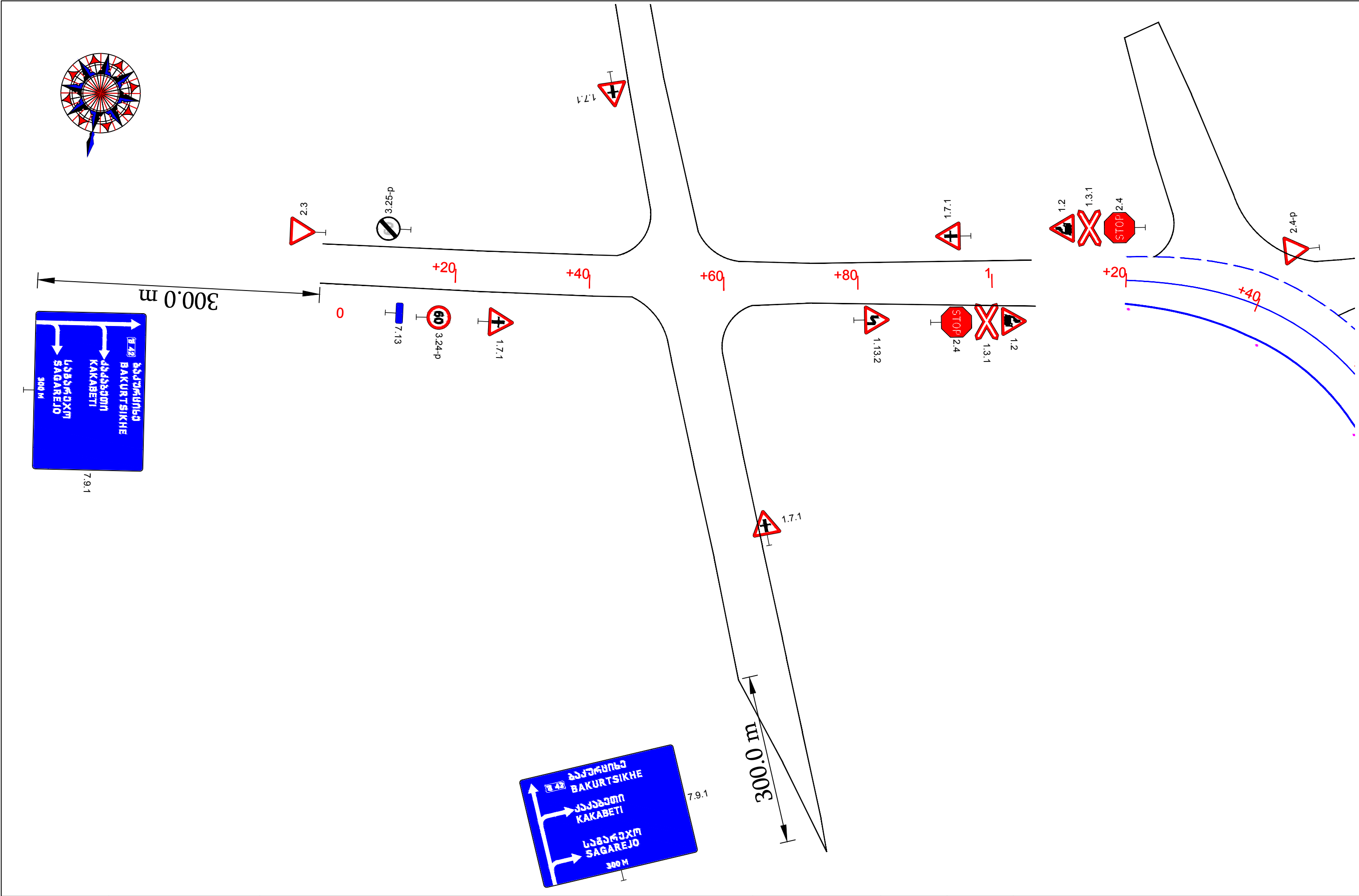
დამბის ფილა  
Dam tile



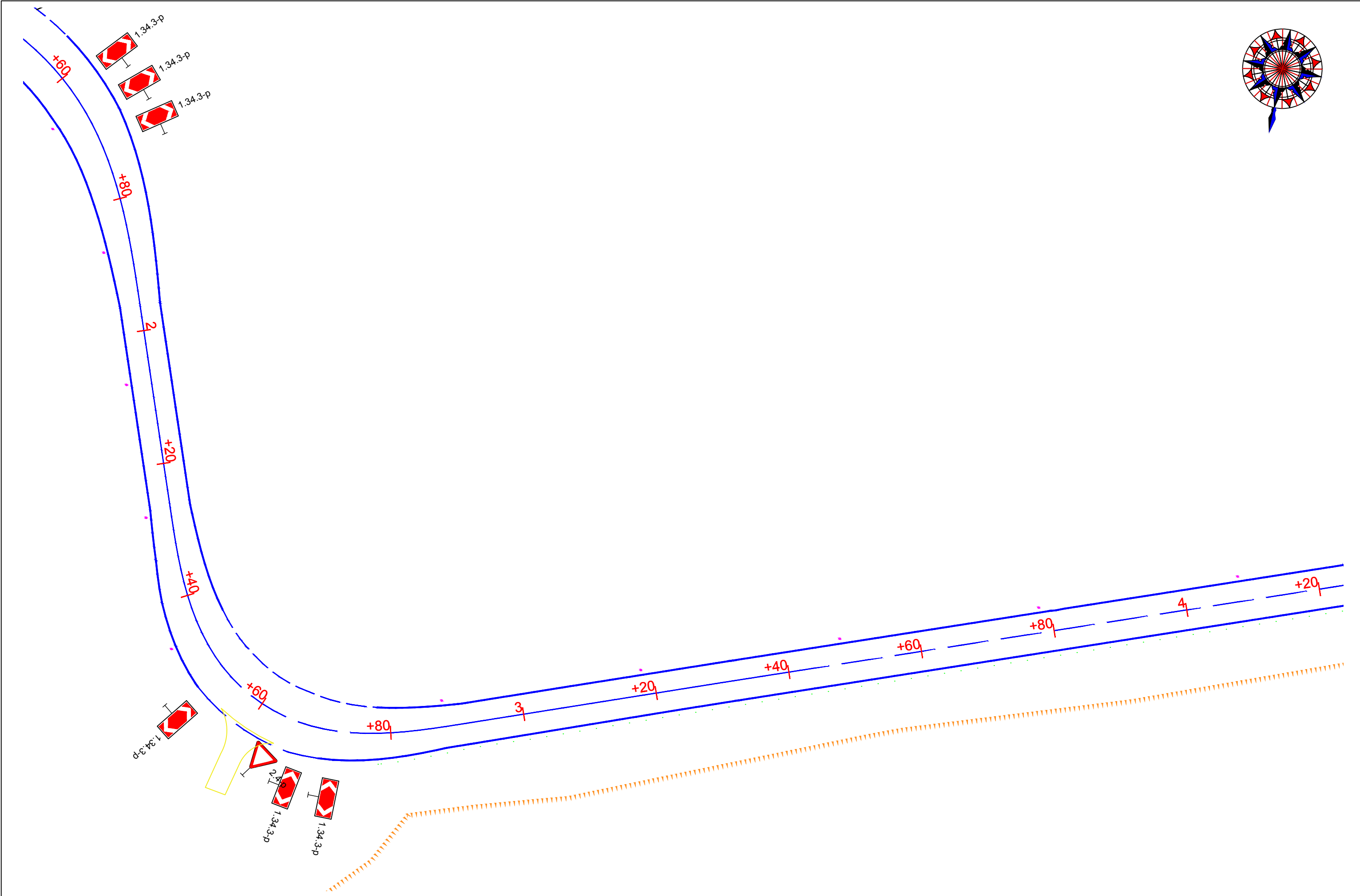
ერთი ცალი ფილის მოცულობა: 1.8 მ<sup>3</sup>  
ჩამკეტი ბეტონი 3 გრძ.მ-ზე: 0.36 მ<sup>3</sup>  
Concrete Volume for 1 tile: 1.8 m<sup>3</sup>  
Locking concrete for 3 long.m: 0.36 m<sup>3</sup>




	<p>დამკვეთი: საპროექტო-მშენებლო განყოფილება</p> <p>THE CLIENT: Municipal Development Fund of Georgia (MDF)</p>	<p>პროექტის დასახელება: გურჯაანისა და საბურთალოს მუნიციპალიტეტებში, ველისიკისიდან სოფ. კაკაბეთამდე (ცენტრალურ მაგისტრალამდე სოფ. ჰერემის გავლით) გზის რეაბილიტაციისა და მდ. ჰერემის ხეობაში ორი ახალი ხაზიზე გზისაგზის მშენებლობის დეტალური საპროექტო-სახანძრო-საინჟინერო დოკუმენტაციის შედგენის მომსახურება №GOG/ET/C/045</p> <p>Project name: Consulting services for working out of detail project and cost estimate documentations for rehabilitation of road from Velistsikhe to the village Kakabeti (till central highway through the village Cheremiskhevi) and construction of two new bridge crossings over the Cheremi River gorge stream in Gurjaani and Sagarejo Municipalities №GOG/ET/C/045</p>	<p>შემსრულებელი: EXECUTOR: შპს „აბსოლუტ სერვისი“ სპ 205256523 "ABSOLUTE SERVICE" LTD: ID 205256523 დ. თბილისი, ხერგიანის ქ. №37 Tbilisi, Khergiani Street #37 ტელ./Tel: +995 322 544882 Info@absoluteservice.ge; Infoabsoluteservice@gmail.com</p>		<p>ნახაზის დასახელება:</p> <p>DRAWING NAME:</p> <p>მასშტაბი: SCALE:</p>	<p>ნაპირდამცავი დამბის ფილების კონსტრუქცია</p> <p>Coast Guard Dam tiles construction</p> <p>1:100</p> <p>ფურცლის ზომა: FORMAT SIZE:</p> <p>A3</p> <p>ნახაზი: DRAWING:</p> <p>14</p>
--	--	--	--	--	---	---

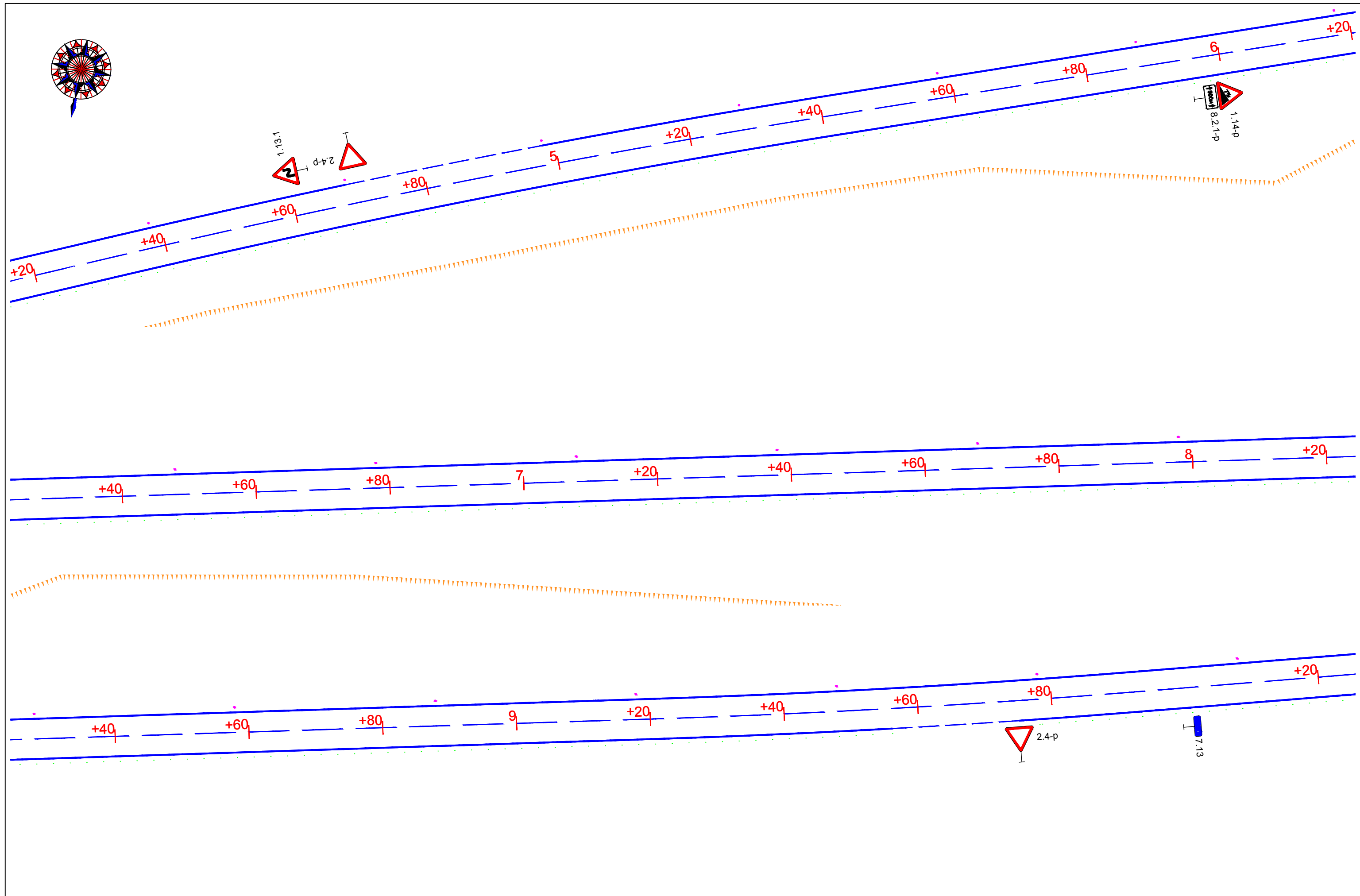




	დაამუშავა: საპროექტო-მშენებლო განყოფილება		პროექტის დასახელება: მუშაობის და საპროექტო-მშენებლო განყოფილება		შემსრულებელი: EXECUTOR: შპს "ABSOLUTE SERVICE" LTD: ID 205256523 "ABSOLUTE SERVICE" LTD: ID 205256523 d. 01/01/2010, ხელმოწერა d. N-40 Tbilisi, Khergiani Street #40 ტელ/ტელ: +995 322 544882 Info@absolutservice.ge; Infoabsolutservice@gmail.com		საგზაო ნიშნების და მოწოდების განლაგების სქემა პკ 0+00 - პკ 1+50	
	THE CLIENT: Municipal Development Fund of Georgia (MDF)		Project name: Consulting services for working out of detail project and cost estimate documentations for rehabilitation of road from Velistsikhe to the village Kakabeti (till central highway through the village Cheremiskhevi) and construction of two new bridge crossings over the Cheremi River gorge stream in Gurjaani and Sagarejo Municipalities N°GOG/ET/C/045		შემსრულებელი: EXECUTOR: შპს "ABSOLUTE SERVICE" LTD: ID 205256523 "ABSOLUTE SERVICE" LTD: ID 205256523 d. 01/01/2010, ხელმოწერა d. N-40 Tbilisi, Khergiani Street #40 ტელ/ტელ: +995 322 544882 Info@absolutservice.ge; Infoabsolutservice@gmail.com		Scheme of road signs, marking and road fencing locations ch 0+00 - ch 1+50	
							შპს "ABSOLUTE SERVICE" LTD: ID 205256523 "ABSOLUTE SERVICE" LTD: ID 205256523 d. 01/01/2010, ხელმოწერა d. N-40 Tbilisi, Khergiani Street #40 ტელ/ტელ: +995 322 544882 Info@absolutservice.ge; Infoabsolutservice@gmail.com	
							შპს "ABSOLUTE SERVICE" LTD: ID 205256523 "ABSOLUTE SERVICE" LTD: ID 205256523 d. 01/01/2010, ხელმოწერა d. N-40 Tbilisi, Khergiani Street #40 ტელ/ტელ: +995 322 544882 Info@absolutservice.ge; Infoabsolutservice@gmail.com	

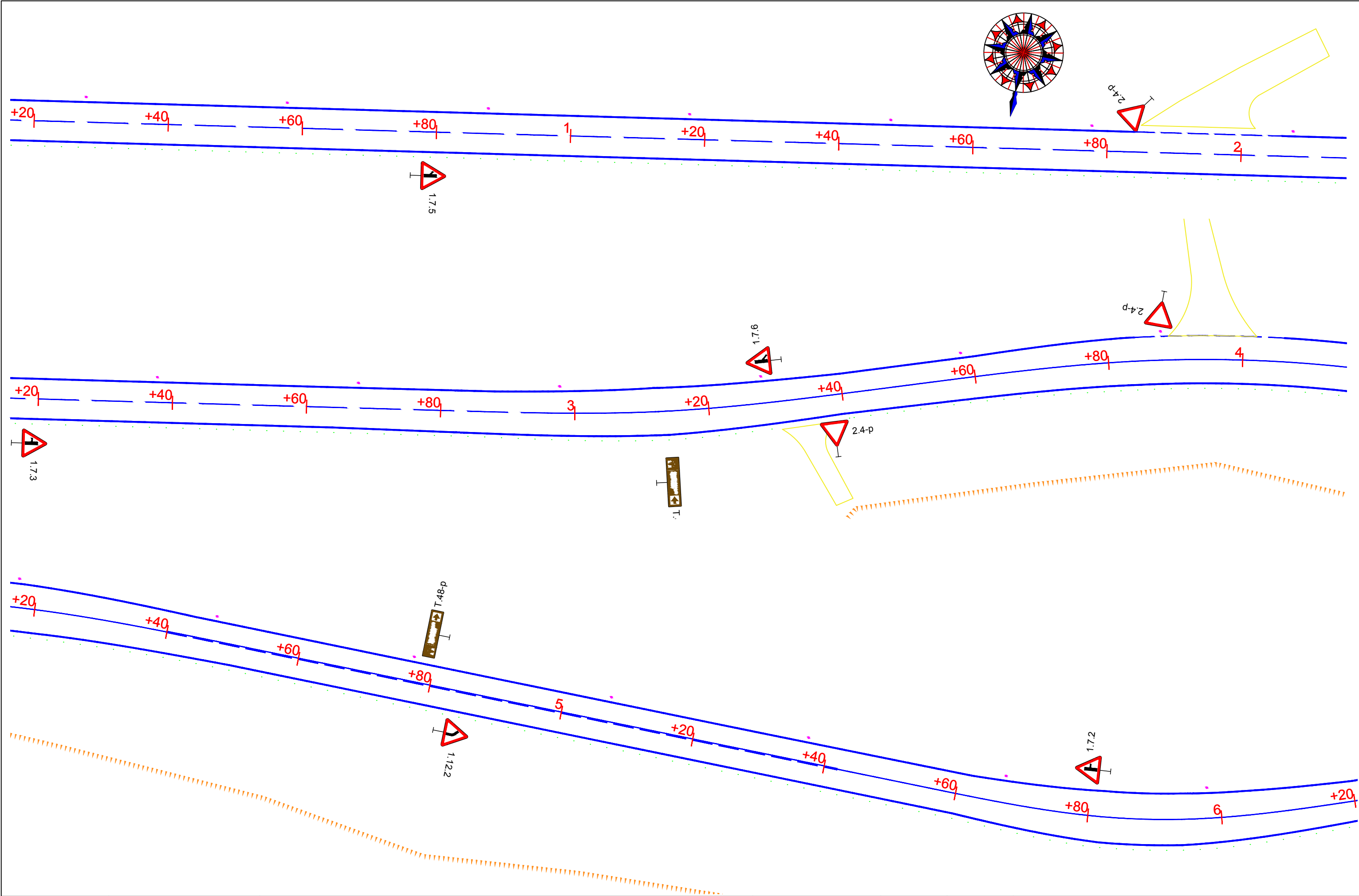




 საპროექტო მუშაობების განხორციელების ფონდი Municipal Development Fund of Georgia	ღამკვეთი: საპროექტო მუშაობების განხორციელების ფონდი მუშაობის და საპროექტო მუშაობების განხორციელების ფონდი, ველისკისიდან სოფ. კაკაბეთამდე (ცენტრალურ მანქანათმშენებლის სოფ. პირველი პარკი) მუშის რეაბილიტაციის და მდ. პირველი ხეობის ორი ახალი ხაზის გაყვანის მუშაობის განხორციელების ფონდი საპროექტო-სახანძრო-საპროექტო მუშაობების განხორციელება №GOG/ET/C/045		 შემსრულებელი: EXECUTOR: შპს „აბსოლუტ სერვისი“ სპ 205256523 "ABSOLUTE SERVICE" LTD: ID 205256523 დ. თბილისი, ხერგიანის ქ. №40 Tbilisi, Khergiani Street #40 ტელ/ელ: +995 322 544882 Info@absolutservice.ge; Infoabsolutservice@gmail.com		ნახაზის დასახელება:	საპროექტო მუშაობების და მუშაობების განხორციელების სქემა პპ 1+50 - პპ 4+20					
	THE CLIENT: Municipal Development Fund of Georgia (MDF)				Project name: Consulting services for working out of detail project and cost estimate documentations for rehabilitation of road from Velistsikhe to the village Kakabeti (till central highway through the village Cheremiskhevi) and construction of two new bridge crossings over the Cheremi River gorge stream in Gurjaani and Sagarejo Municipalities №GOG/ET/C/045		DRAWING NAME:		Scheme of road signs, marking and road fencing locations ch 1+50 - ch 4+20		
							მასშტაბი: SCALE:		1:500	ფურცლის ფორმატი:	A3

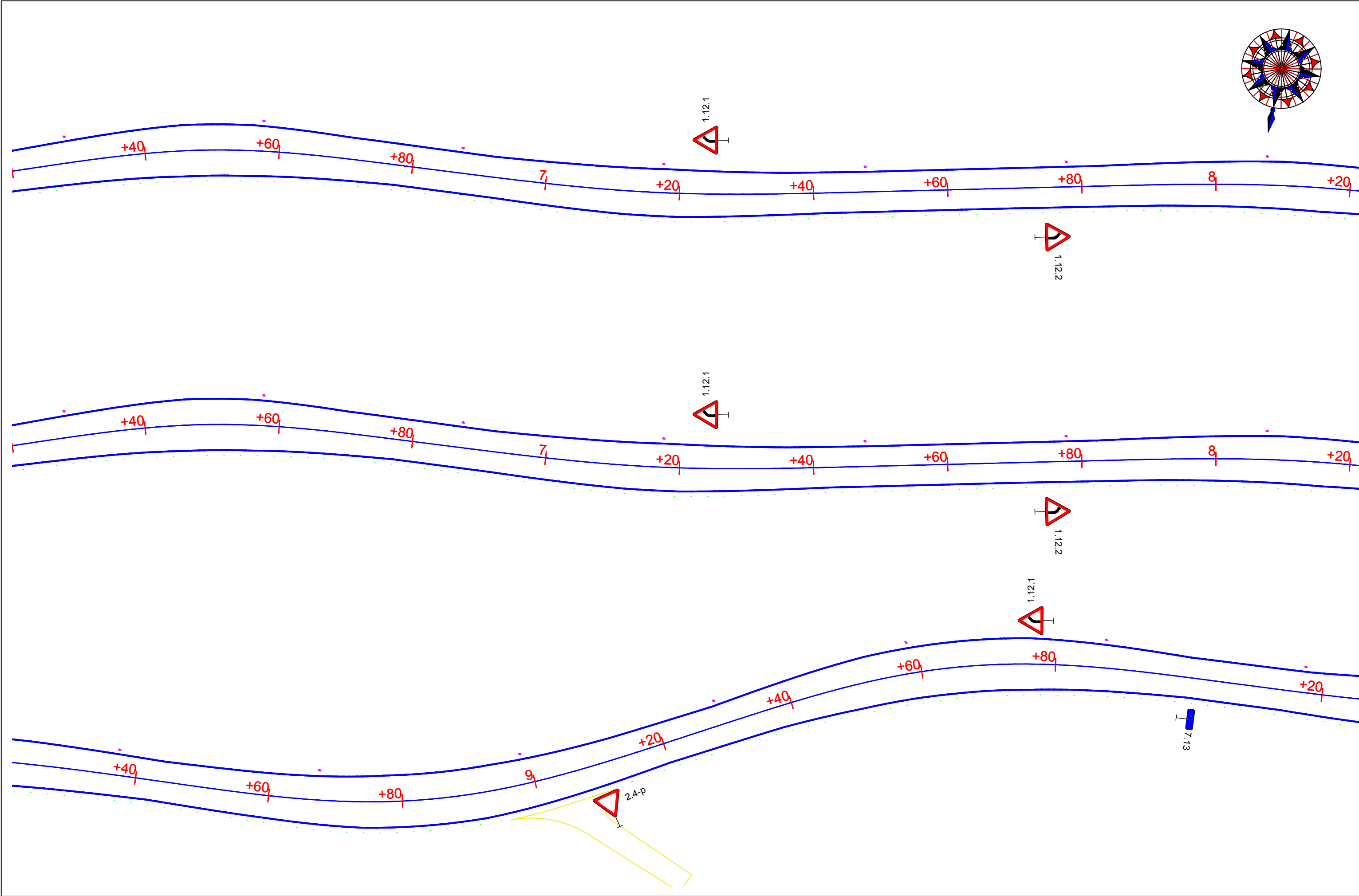
[illegible]



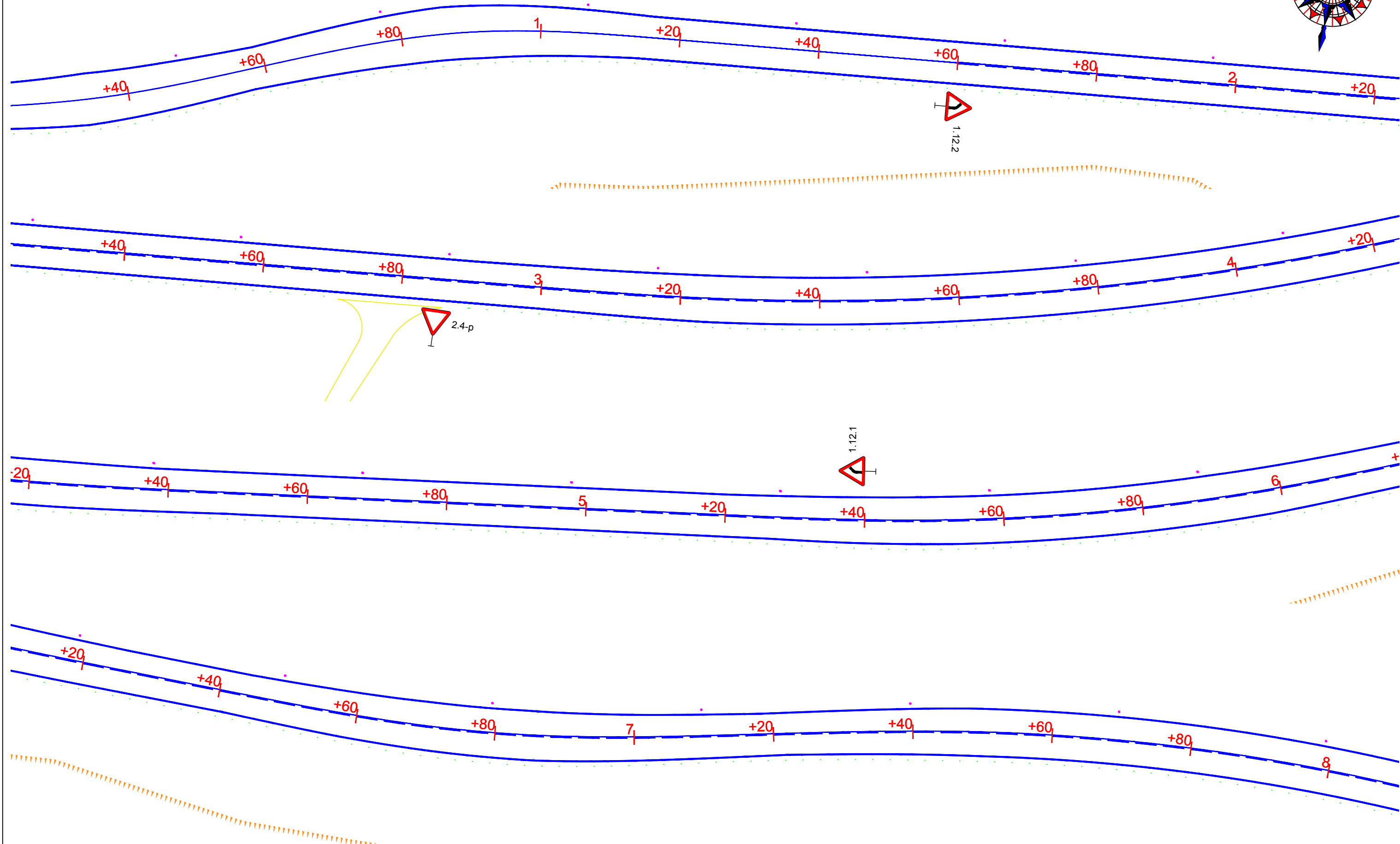






 საპროექტო მუშაობების განხორციელების ფონდი Municipal Development Fund of Georgia	ღამკვეთი: საპროექტო მუშაობების განხორციელების ფონდი Municipal Development Fund of Georgia (MDF)	პროექტის დასახელება: გურჯაანისა და საბურთალოს მუნიციპალიტეტებში, ველისციხიდან სოფ. კაკაბეთამდე (ცენტრალურ მდინარეზე გადმოჭრის ხეობა) გზის რეაბილიტაციისა და მდ. ჰერემის ხეობაში ორი ახალი ხაზიდან გადმოჭრის მუშაობების დაწყების საპროექტო-სახარჯთაღრიცხვო დოკუმენტაციის შედგენის მიზანშეწონილობა №GOG/ET/C/045		შემსრულებელი: EXECUTOR: შპს „აბსოლუტ სერვისი“ სპ 205256523 "ABSOLUTE SERVICE" LTD: ID 205256523 მ. თბილისი, ხერგიანის ქ. №40 ტელ/ტელ: +995 322 544882 Info@absoluteservice.ge; Infoabsoluteservice@gmail.com	საგზაო ნიშნებისა და მოწოდებების განლაგების სქემა პკ 20+20 - პკ 26+20				
	THE CLIENT: Municipal Development Fund of Georgia (MDF)	Project name: Consulting services for working out of detail project and cost estimate documentations for rehabilitation of road from Velistsikhe to the village Kakabeti (till central highway through the village Cheremiskhevi) and construction of two new bridge crossings over the Cheremi River gorge stream in Gurjaani and Sagarejo Municipalities №GOG/ET/C/045		Scheme of road signs, marking and road fencing locations ch 20+20 - ch 26+20					
				მასშტაბი: SCALE:	1:500	ფურცლის ზომა: FORMAT SIZE:	A3 DRAWING:	15-5	

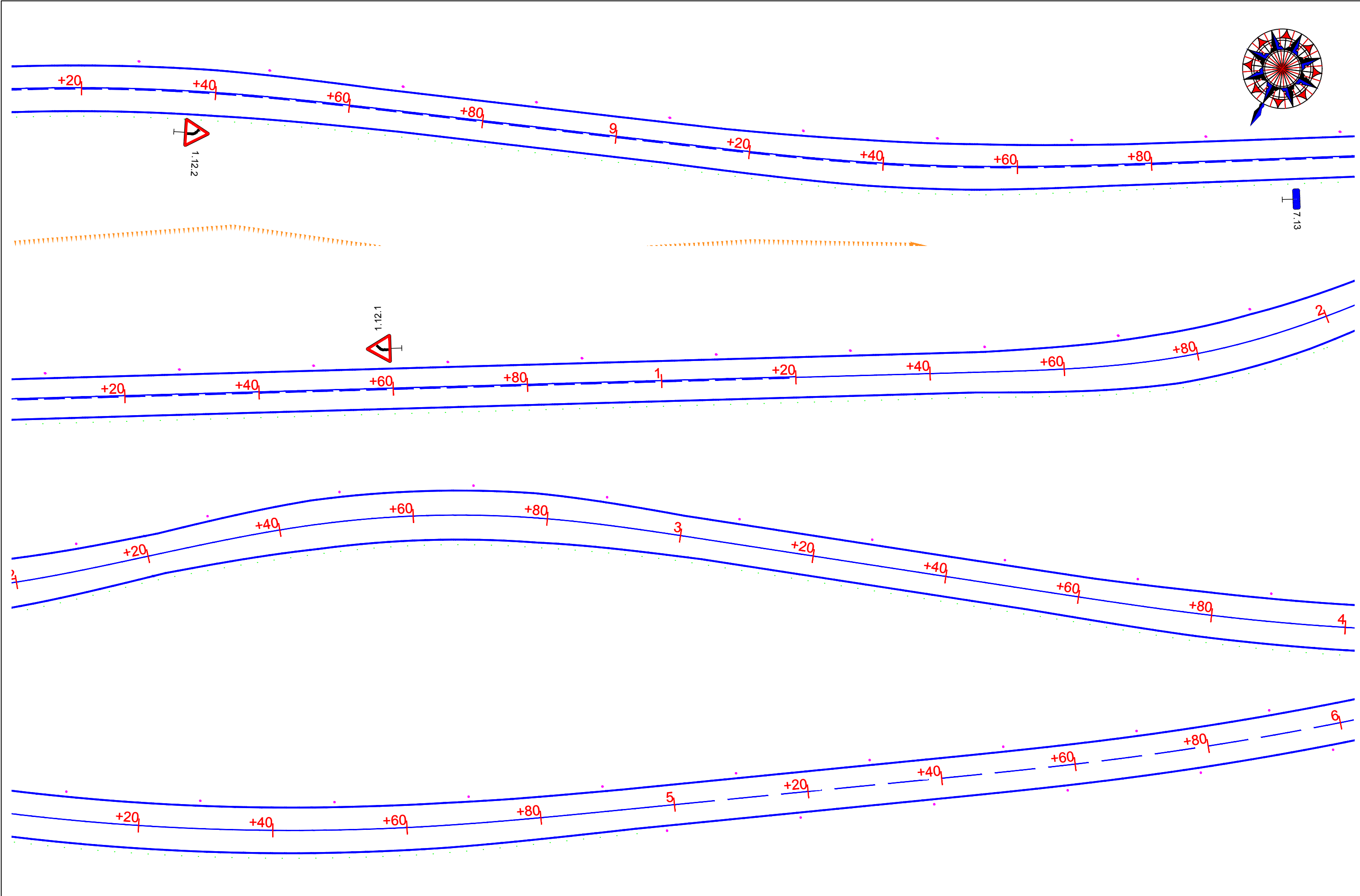


	ღამკვეთი: საპროექტო მუშაობების განხორციელების ფონდი		პროექტის დასახელება: გურჯაანისა და საბურთალოს მუნიციპალიტეტებში, ველისციხიდან სოფ. კაკაბეთამდე (ცენტრალურ მდინარეზე) სოფ. პირველი პარკი		შემსრულებელი: EXECUTOR: შპს „აბსოლუტ სერვისი“ სპ 205256523 "ABSOLUTE SERVICE" LTD: ID 205256523 დ. თბილისი, ხერგიანის ქ. №40 Tbilisi, Khergiani Street #40 ტელ/ელ: +995 322 544882 Info@absoluteservice.ge; Infoabsoluteservice@gmail.com		საგზაო ნიშნების და მოწოდების განლაგების სქემა პკ 26+20 - პკ 30+20	
	THE CLIENT: Municipal Development Fund of Georgia (MDF)		Project name: Consulting services for working out of detail project and cost estimate documentations for rehabilitation of road from Velistsikhe to the village Kakabeti (till central highway through the village Chermiskhevi) and construction of two new bridge crossings over the Cheremi River gorge stream in Gurjaani and Sagarejo Municipalities №GOG/ET/C/045				ნახაზის დასახელება: DRAWING NAME: მასშტაბი: SCALE:	
							შუბლის ზომა: FORMAT SIZE:	
							A3 DRAWING:	

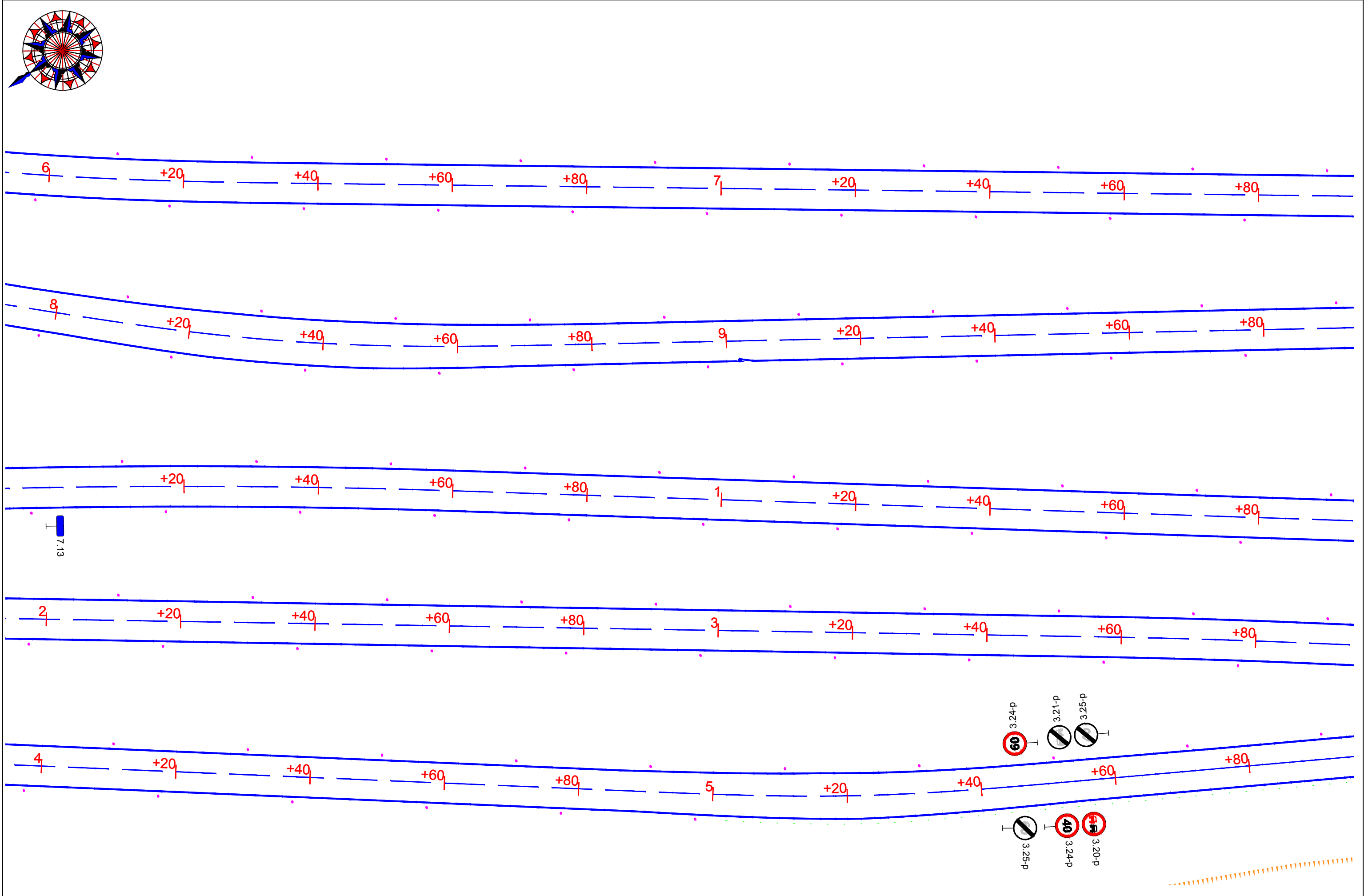





 MDF საპროექტო ს
--

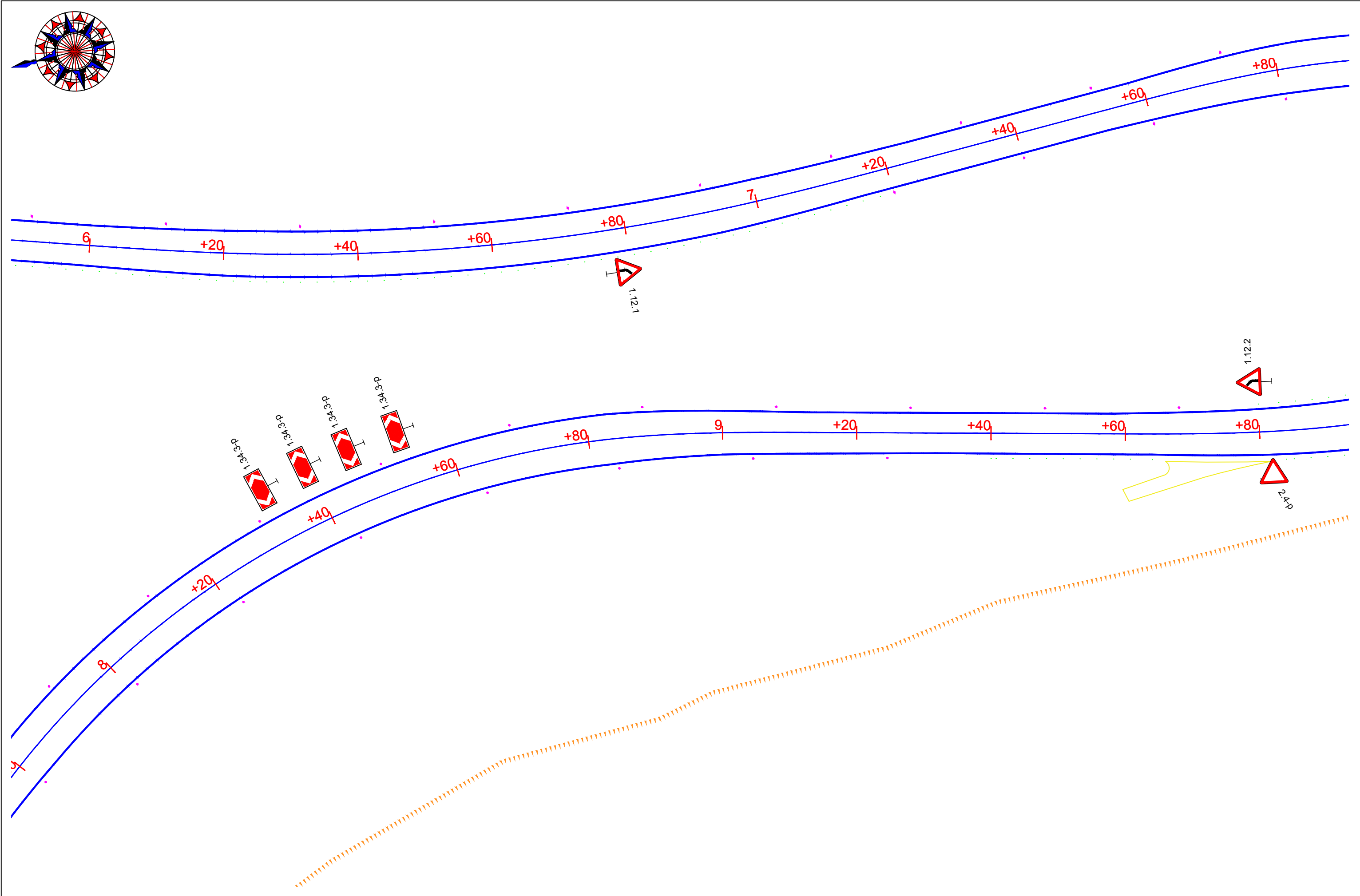






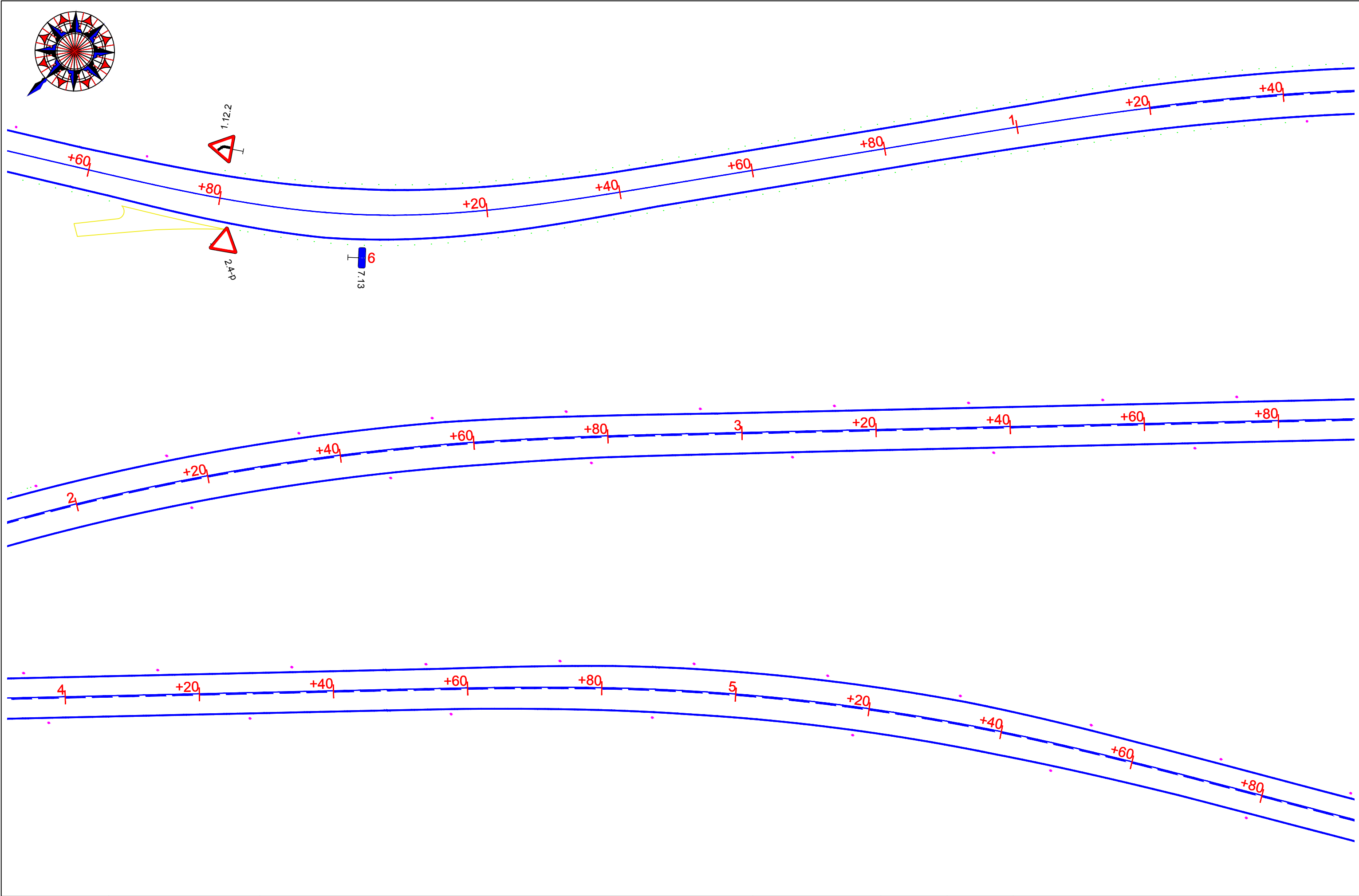
	ღამკვეთი: საპროექტო მუშაოების განხორციელების ფონდი		პროექტის დასახელება: გურჯაანისა და საბურთალოს მუნიციპალიტეტებში, ველისკისიდან სოფ. კაკაბეთამდე (ცენტრალურ მაგისტრალამდე სოფ. პირველის გავლით) გზის რეაბილიტაციისა და მდ. ჰერემის ხეობაში ორი ახალი ხაზი გაყვანის მუშაოების დაგეგმვა		შემსრულებელი: EXECUTOR: შპს „აბსოლუტ სერვისი“ სპ 205256523 "ABSOLUTE SERVICE" LTD: ID 205256523 დ. თბილისი, ხერგიანის ქ. N40 თბილისი, ხერგიანის ქ. N40 ტელ/ელ: +995 322 544882 Info@absolutservice.ge; Infoabsolutservice@gmail.com		ნახაზის დასახელება:		საგზაო ნიშნებისა და მოწოდებების განლაგების სქემა პკ 38+10 - პკ 46+00			
	THE CLIENT: Municipal Development Fund of Georgia (MDF)		Project name: Consulting services for working out of detail project and cost estimate documentations for rehabilitation of road from Velistsikhe to the village Kakabeti (till central highway through the village Cheremiskhevi) and construction of two new bridge crossings over the Cheremi River gorge stream in Gurjaani and Sagarejo Municipalities №GOG/ET/C/045		DRAWING NAME:		მასშტაბი: SCALE:		Scheme of road signs, marking and road fencing locations ch 38+10 - ch 46+00			
					1:500		ფურცლის ფორმატი:		A3	6ახაზი: DRAWING:	15-8	





 საგარეო და საპროექტო მუშაოების განხორციელების ფონდი Municipal Development Fund of Georgia	ღამკვეთი: საპროექტო მუშაოების განხორციელების ფონდი	პროექტის დასახელება: მუშაოს დასახელება: საპროექტო მუშაოების განხორციელების ფონდი, პრაქტიკულად (ცენტრალურ მდინარეზე მდებარე) სოფ. პრემის პარკი მუშის რეაბილიტაციის და მშ. პრემის ხეობა ორი ახალი ხაზიდან გადის მდინარეების დელტაში საპროექტო-სახარჯთაღრიცხვო დოკუმენტაციის შედგენის მიზანშეწონიერება №GOG/ET/C/045		საგარეო ნიშნების და მომზადების განლაგების სქემა პკ 46+00 - პკ 55+90					
	THE CLIENT: Municipal Development Fund of Georgia (MDF)	Project name: Consulting services for working out of detail project and cost estimate documentations for rehabilitation of road from Velistsikhe to the village Kakabeti (till central highway through the village Chermiskhevi) and construction of two new bridge crossings over the Cheremi River gorge stream in Gurjaani and Sagarejo Municipalities №GOG/ET/C/045		Scheme of road signs, marking and road fencing locations ch 46+00 - ch 55+90					
	შემსრულებელი: EXECUTOR: შპს „აბსოლუტ სერვისი“ სპ 205256523 "ABSOLUTE SERVICE" LTD: ID 205256523 დ. თბილისი, ხერგიანის ქ. №40 თბილისი, ხერგიანის ქ. №40 ტელ/ტელ: +995 322 544882 Info@absolutservice.ge; Infoabsolutservice@gmail.com			ნახაზის დასახელება: DRAWING NAME: მასშტაბი: SCALE:	1:500	ფურცლის ფორმატი: FORMAT SIZE:	A3	ნახაზი: DRAWING:	15-9

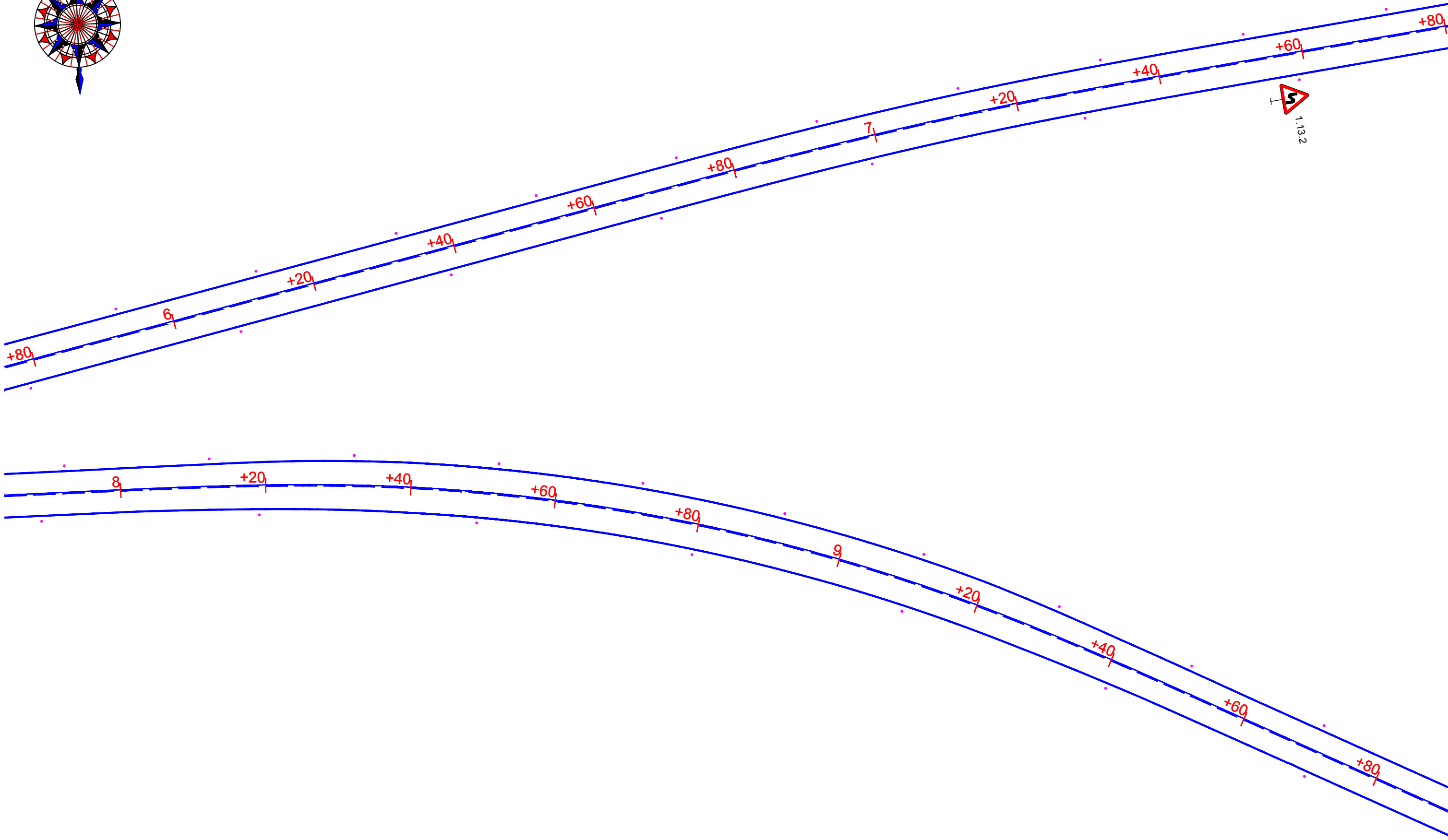



	ღამკვეთი: საპროექტო მუშაობების განხორციელების ფონდი	პროექტის დასახელება: მუშაობის და საბაზისის მუშაობების განხორციელება, ველისციხიდან სოფ. კაკაბეთამდე (ცენტრალურ მანქანაგზაზე სოფ. პირველი პარკი) მუშის რეაბილიტაციის და მდ. პირველი ხეობა ორი ახალი ხაზიდან გადის მუშაობის განხორციელების დეტალური საპროექტო-სახარჯთაღრიცხვო დოკუმენტაციის შედგენის მუშაობა №GOG/ET/C/045	შემსრულებელი: EXECUTOR: შპს „აბსოლუტ სერვისი“ სპ 205256523 "ABSOLUTE SERVICE" LTD: ID 205256523 დ. თბილისი, ხერგიანის ქ. №40 Tbilisi, Khergiani Street #40 ტელ/ტელ: +995 322 544882 Info@absoluteservice.ge; Infoabsoluteservice@gmail.com		ნახაზის დასახელება:	საპროექტო ნიშნების და მოწოდების განლაგების სქემა პკ 55+90 - პკ 59+90 Scheme of road signs, marking and road fencing locations ch 55+90 - ch 59+90			
	THE CLIENT: Municipal Development Fund of Georgia (MDF)	Project name: Consulting services for working out of detail project and cost estimate documentations for rehabilitation of road from Velistsikhe to the village Kakabeti (till central highway through the village Cheremiskhevi) and construction of two new bridge crossings over the Cheremi River gorge stream in Gurjaani and Sagarejo Municipalities №GOG/ET/C/045							
					მასშტაბი: SCALE:	მუშის ფორმატი: FORMAT SIZE:	A3	ნახაზი: DRAWING:	15-10
					1:500				

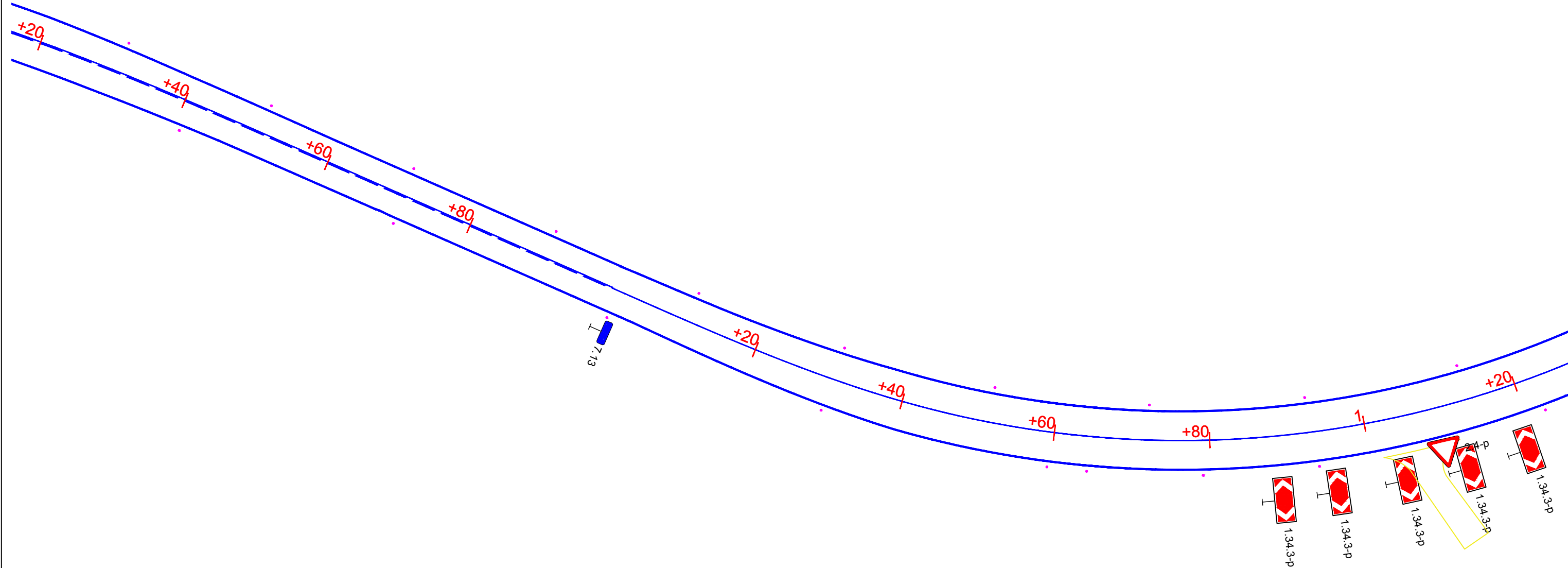


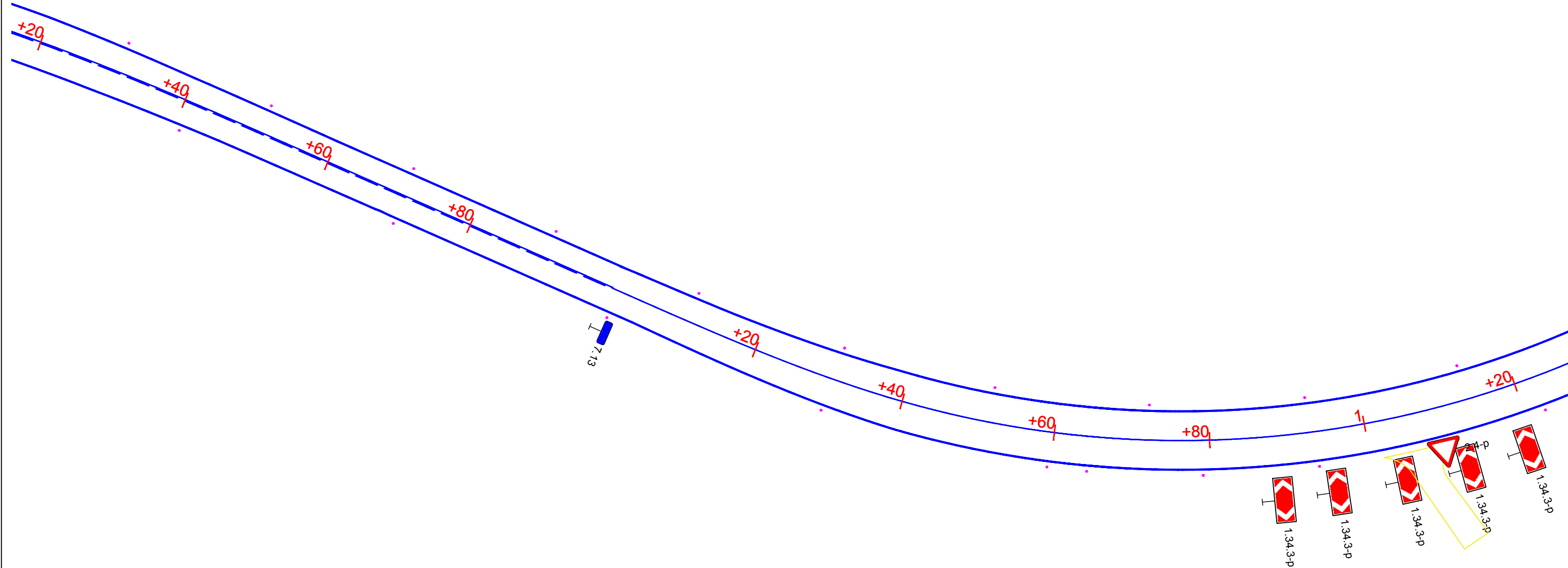
 საპროექტო-მშენებლო განვითარების ფონდი Municipal Development Fund of Georgia	ღამკვეთი: საპროექტო-მშენებლო განვითარების ფონდი	პროექტის დასახელება: მუნიციპალიტეტის საბაგრაჟო მშენებლობის პროექტი, ველისიკისიდან სოფ. კაკაბეთამდე (ცენტრალურ მდინარეზე გადმოჭრის ხეობაში). პროექტის დასახელება: საპროექტო-მშენებლო განვითარების ფონდი №GOG/ET/C/045	შემსრულებელი: EXECUTOR: შპს „აბსოლუტ სერვისი“ სპ 205256523 "ABSOLUTE SERVICE" LTD: ID 205256523 დ. თბილისი, ხერგიანის ქ. №40 თბილისი, ხერგიანის ქ. №40 ტელ/ელ: +995 322 544882 Info@absoluteservice.ge; Infoabsoluteservice@gmail.com		ნახაზის დასახელება:	საგზაო ნიშნების და მოწოდებების განლაგების სქემა პკ 59+90 - პკ 65+80				
	THE CLIENT: Municipal Development Fund of Georgia (MDF)	Project name: Consulting services for working out of detail project and cost estimate documentations for rehabilitation of road from Velistsikhe to the village Kakabeti (till central highway through the village Cheremiskhevi) and construction of two new bridge crossings over the Cheremi River gorge stream in Gurjaani and Sagarejo Municipalities №GOG/ET/C/045	შემსრულებელი: EXECUTOR: შპს „აბსოლუტ სერვისი“ სპ 205256523 "ABSOLUTE SERVICE" LTD: ID 205256523 დ. თბილისი, ხერგიანის ქ. №40 თბილისი, ხერგიანის ქ. №40 ტელ/ელ: +995 322 544882 Info@absoluteservice.ge; Infoabsoluteservice@gmail.com		Scheme of road signs, marking and road fencing locations ch 59+90 - ch 65+80					
					მასშტაბი: SCALE:	1:500	ფურცლის ზომა: FORMAT SIZE:	A3	ნახაზი: DRAWING:	15-11

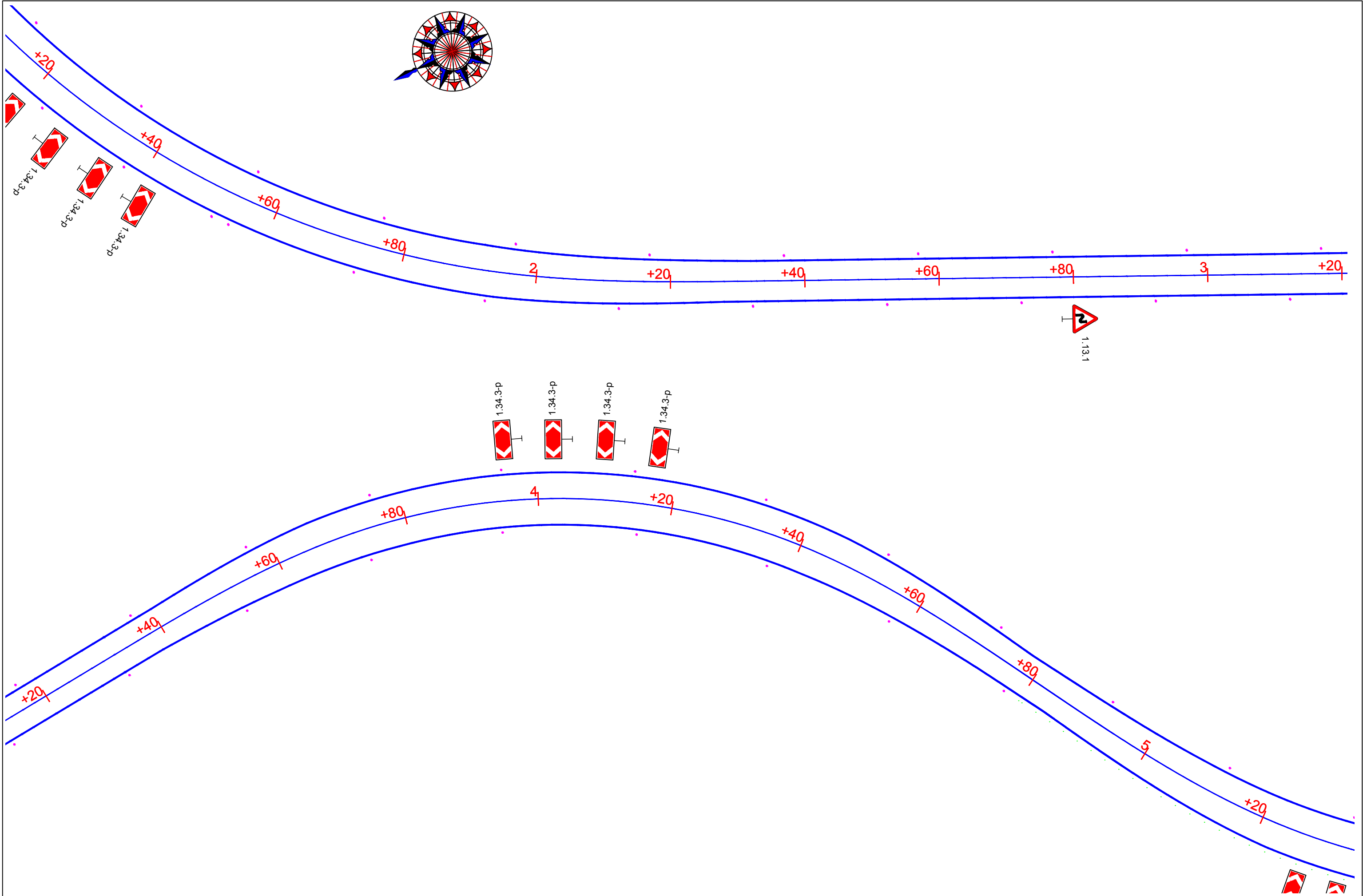




	ღამკვეთი: საპროექტო მუშაობების განხორციელების ფონდი	პროექტის დასახელება: გურჯაანისა და საბურთალოს მუნიციპალიტეტებში, ველისკისიდან სოფ. კაკაბეთამდე (ცენტრალურ მდინარეებზე სოფ. პირველი პარკი) გზის რეაბილიტაციისა და მოგზაობის ხეობის ორი ახალი ხაზიდან გადის გზის მშენებლობის დეტალური საპროექტო-საინჟინერო-კონსტრუქციული დოკუმენტაციის შედგენის მუშაობა №GOG/ET/C/045	მშენებლის EXECUTOR: შპს „აბსოლუტ სერვისი“ სპ. 205256523 ABSOLUTE SERVICE LTD. ID: 205256523 ა. ძაგნიშვილი, ხაგარისკის ქ. №40 Tbilisi, Khargiani Street #40 ტელ./ტელ. +995 322 544882 Info@absoluteservice.ge Info@absoluteservice@gmail.com		ნახაზის დასახელება:	საგზაო ნიშნების და მოწყობის განლაგების სქემა პკ 65+80 - პკ 69+80
	THE CLIENT: Municipal Development Fund of Georgia (MDF)	Project name: Consulting services for working out of detail project and cost estimate documentations for rehabilitation of road from Velistsikhe to the village Kakabeti (till central highway through the village Cheremiskhevi) and construction of two new bridge crossings over the Cheremi River gorge stream in Gurjaani and Sagarejo Municipalities №GOG/ET/C/045	DRAWING NAME:		Scheme of road signs, marking and road fencing locations ch 65+80 - ch 69+80	
			მასშტაბი: SCALE:		1:500	
			ფორმატის FORMAT SIZE:		A3	
			დასახელება: DRAWING:		15-12	

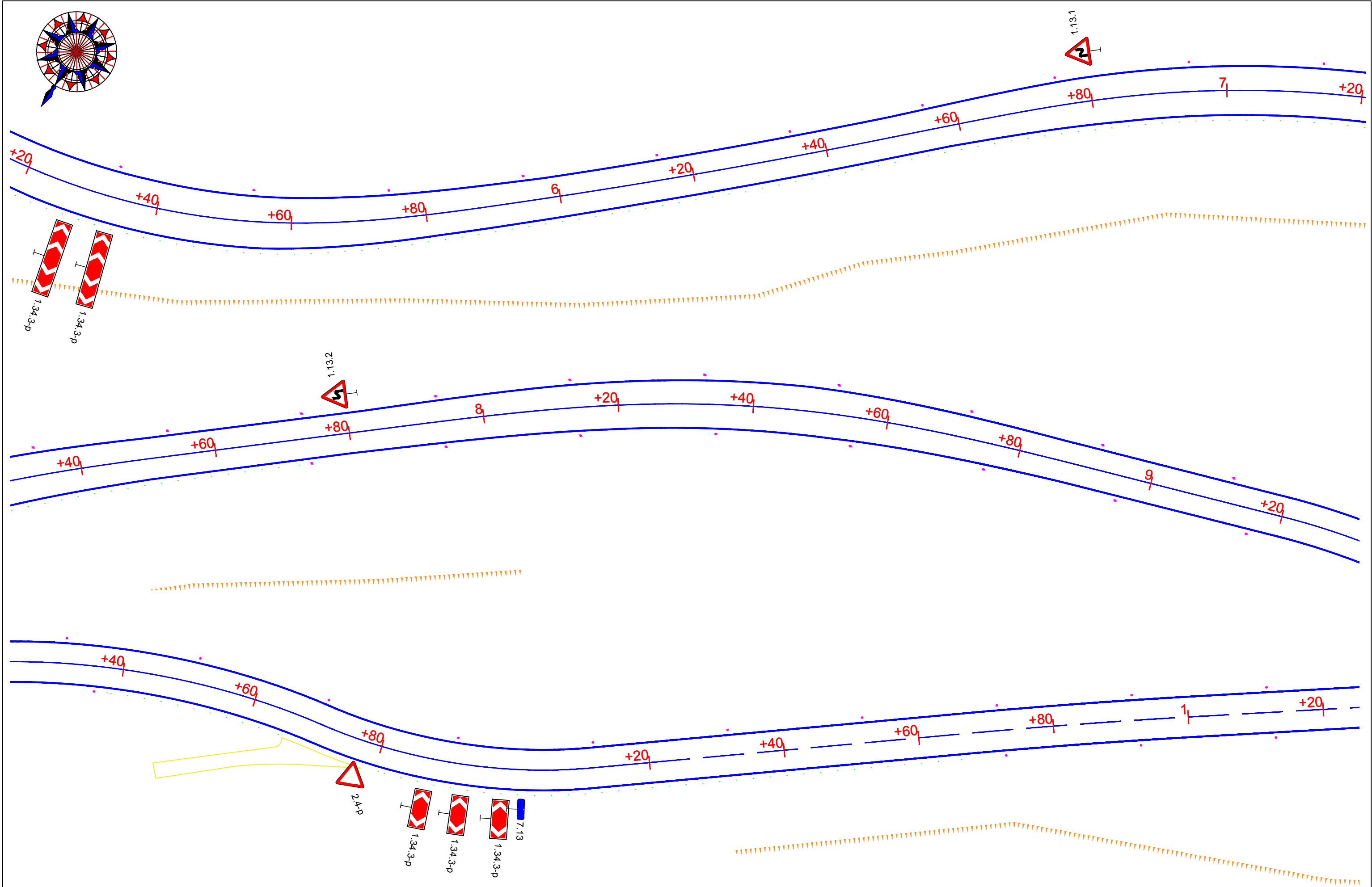
[illegible]

[illegible]

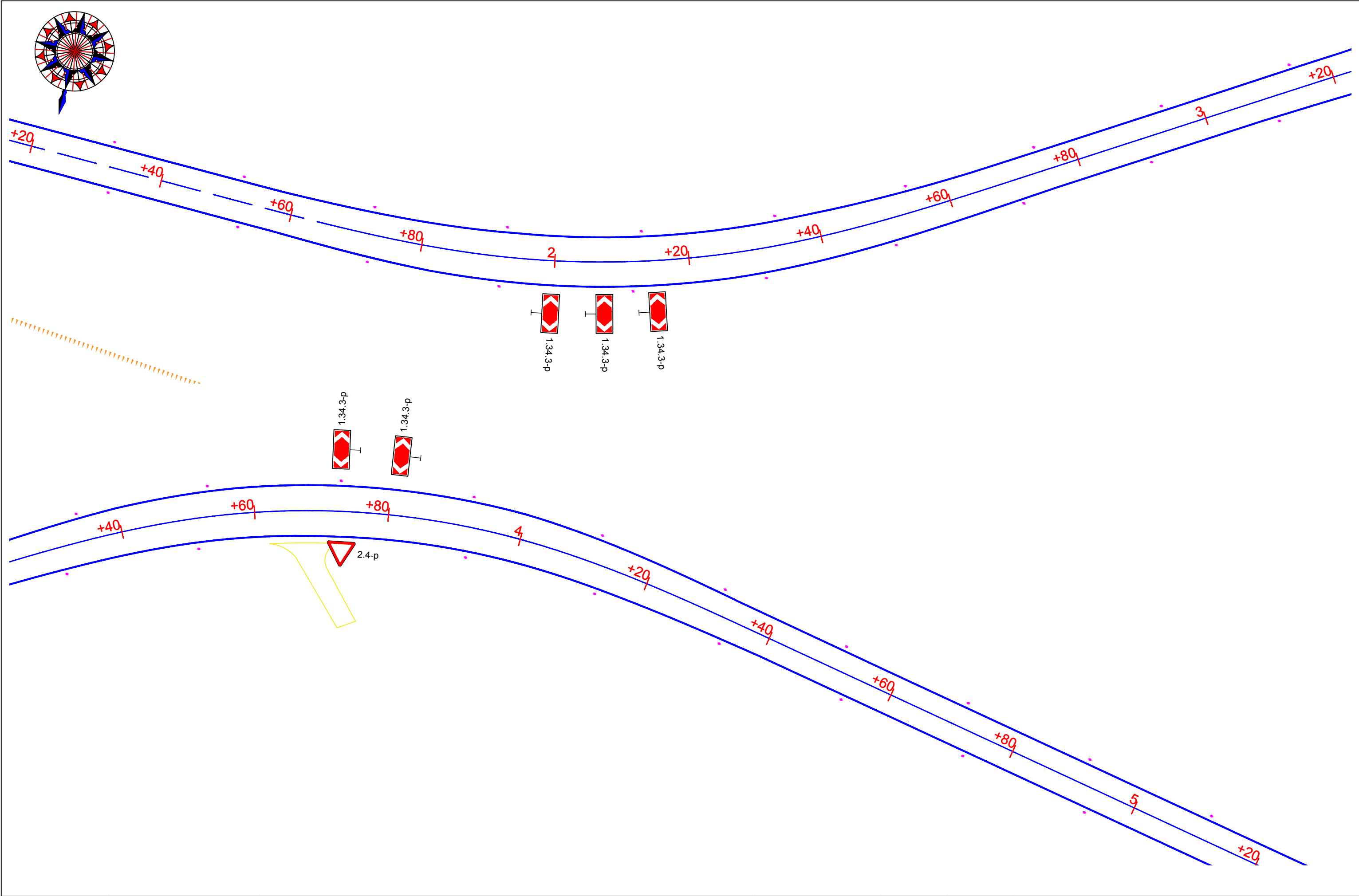


	ღამკვეთი: საპროექტო მუშაობების განხორციელების ფონდი		პროექტის დასახელება: მუშაობების და საპროექტო მუშაობების განხორციელების ფონდი, პრაქტიკულად (ცენტრალურ მდინარეზე) სოფ. პრემის პარკში		შემსრულებელი: EXECUTOR: შპს „აბსოლუტ სერვისი“ სპ 205256523 "ABSOLUTE SERVICE" LTD: ID 205256523 დ. თბილისი, ხერგიანის ქ. №40 Tbilisi, Khergiani Street #40 ტელ/ელ: +995 322 544882 Info@absoluteservice.ge; Infoabsoluteservice@gmail.com		ნახაზის დასახელება:		საგზაო ნიშნების და მოწოდებების განლაგების სქემა პკ 71+20 - პკ 75+20			
	THE CLIENT: Municipal Development Fund of Georgia (MDF)		Project name: Consulting services for working out of detail project and cost estimate documentations for rehabilitation of road from Velistsikhe to the village Kakabeti (till central highway through the village Cheremiskhevi) and construction of two new bridge crossings over the Cheremi River gorge stream in Gurjaani and Sagarejo Municipalities №GOG/ET/C/045		DRAWING NAME:		მასშტაბი: SCALE:		Scheme of road signs, marking and road fencing locations ch 71+20 - ch 75+20			
							1:500		ფურცლის ზომა: FORMAT SIZE:		A3	
									ნახაზი: DRAWING:		15-14	

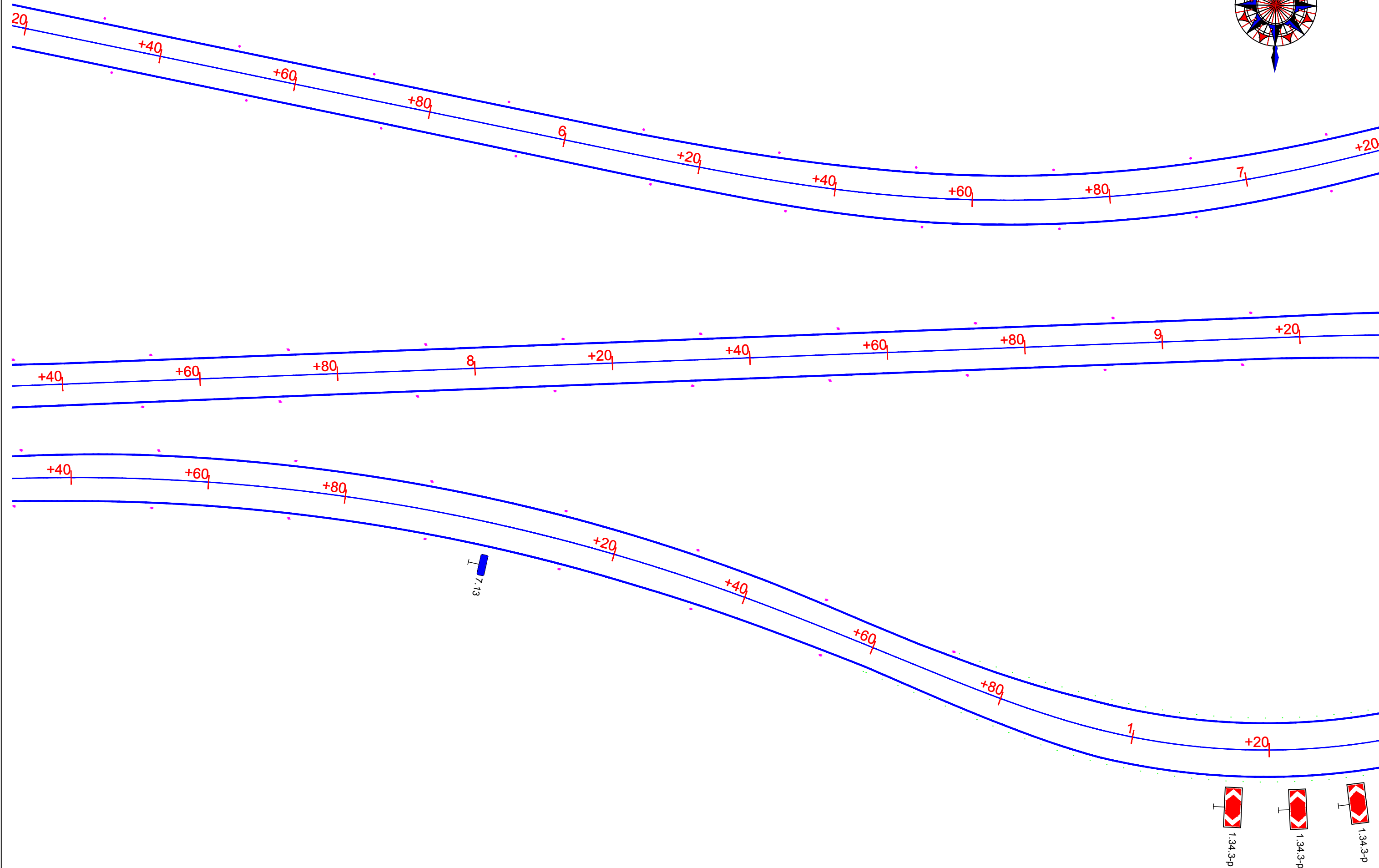




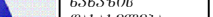



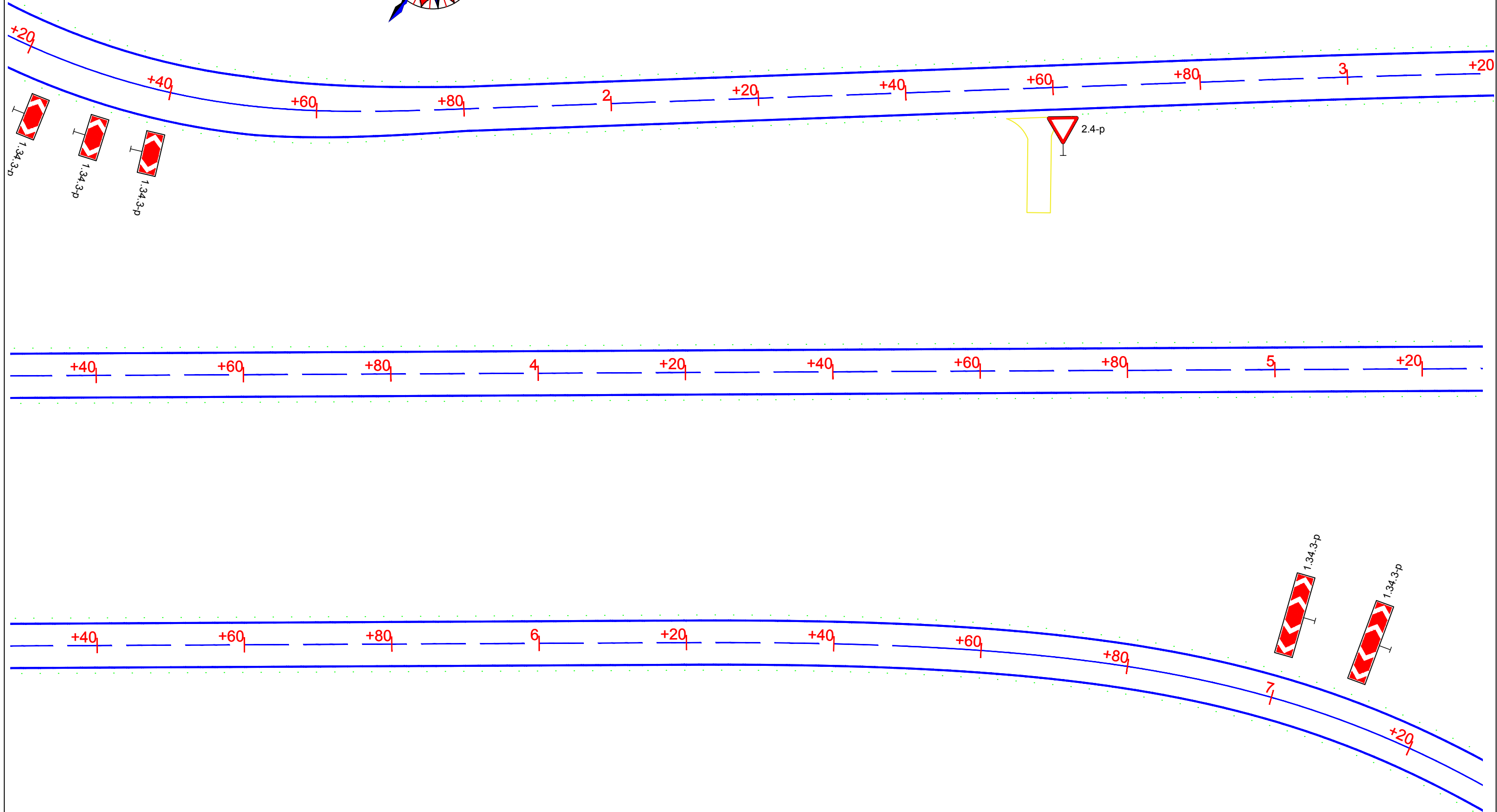
	ღამკვეთი: საპროექტო მუშაოების განხორციელების ფონდი		პროექტის დასახელება: მუშაობის და საპროექტო მუშაოების განხორციელების ფონდი, პრაქტიკულად (ცენტრალურ მდინარეზე) სოფ. პრემის პარკში		შემსრულებელი: EXECUTOR: შპს „აბსოლუტ სერვისი“ სპ 205256523 "ABSOLUTE SERVICE" LTD: ID 205256523 დ. თბილისი, ხერგიანის ქ. N40 Tbilisi, Khergiani Street #40 ტელ/ელ: +995 322 544882 Info@absoluteservice.ge; Infoabsoluteservice@gmail.com		საგზაო ნიშნების და მოწოდებების განლაგების სქემა პკ 75+20 - პკ 81+20	
	THE CLIENT: Municipal Development Fund of Georgia (MDF)		Project name: Consulting services for working out of detail project and cost estimate documentations for rehabilitation of road from Velistsikhe to the village Kakabeti (till central highway through the village Cheremiskhevi) and construction of two new bridge crossings over the Cheremi River gorge stream in Gurjaani and Sagarejo Municipalities №GOG/ET/C/045				DRAWING NAME: სახელწოდება: SCALE: 1:500	
							FORMAT SIZE: A3 15-15	





	ღამკვეთი: საპროექტო-მშენებლობითი განვითარების ფონდი		პროექტის ღიახელშეწყობა: გურჯაანისა და საბარძოის მუნიციპალიტეტებში, ველისციხიდან სოფ. კაკაბეთამდე (ცენტრალურ მდინარეებზე სოფ. პირენის გავლით) გზის რეაბილიტაციისა და მდ. პირენის ხეობაში ორი ახალი ხაზიზე გარსახელების მშენებლობის დეტალური საპროექტო-სახანო-ინჟინერინგო-ლოკაციური დოკუმენტაციის შედგენის მუშაურობა №GOG/ET/C/045		შემსრულებელი: EXECUTOR: შპს „აბსოლუტ სერვისი“ სპ 205256523 "ABSOLUTE SERVICE" LTD: ID 205256523 დ. თბილისი, ხერგიანის ქ. №40 Tbilisi, Khergiani Street #40 ტელ/ელ: +995 322 544882 Info@absoluteservice.ge; Infoabsoluteservice@gmail.com		ნახაზის ღიახელშეწყობა:		საგზაო ნიშნებისა და მოედნების განლაგების სქემა პკ 81+20 - პკ 85+20			
	THE CLIENT: Municipal Development Fund of Georgia (MDF)		Project name: Consulting services for working out of detail project and cost estimate documentations for rehabilitation of road from Velistsikhe to the village Kakabeti (till central highway through the village Cheremiskhevi) and construction of two new bridge crossings over the Cheremi River gorge stream in Gurjaani and Sagarejo Municipalities №GOG/ET/C/045				DRAWING NAME:		Scheme of road signs, marking and road fencing locations ch 81+20 - ch 85+20			
							მასშტაბი: SCALE:		1:500	ფურცლის ზომა: FORMAT SIZE:	A3	ნახაზი: DRAWING:
												15-16

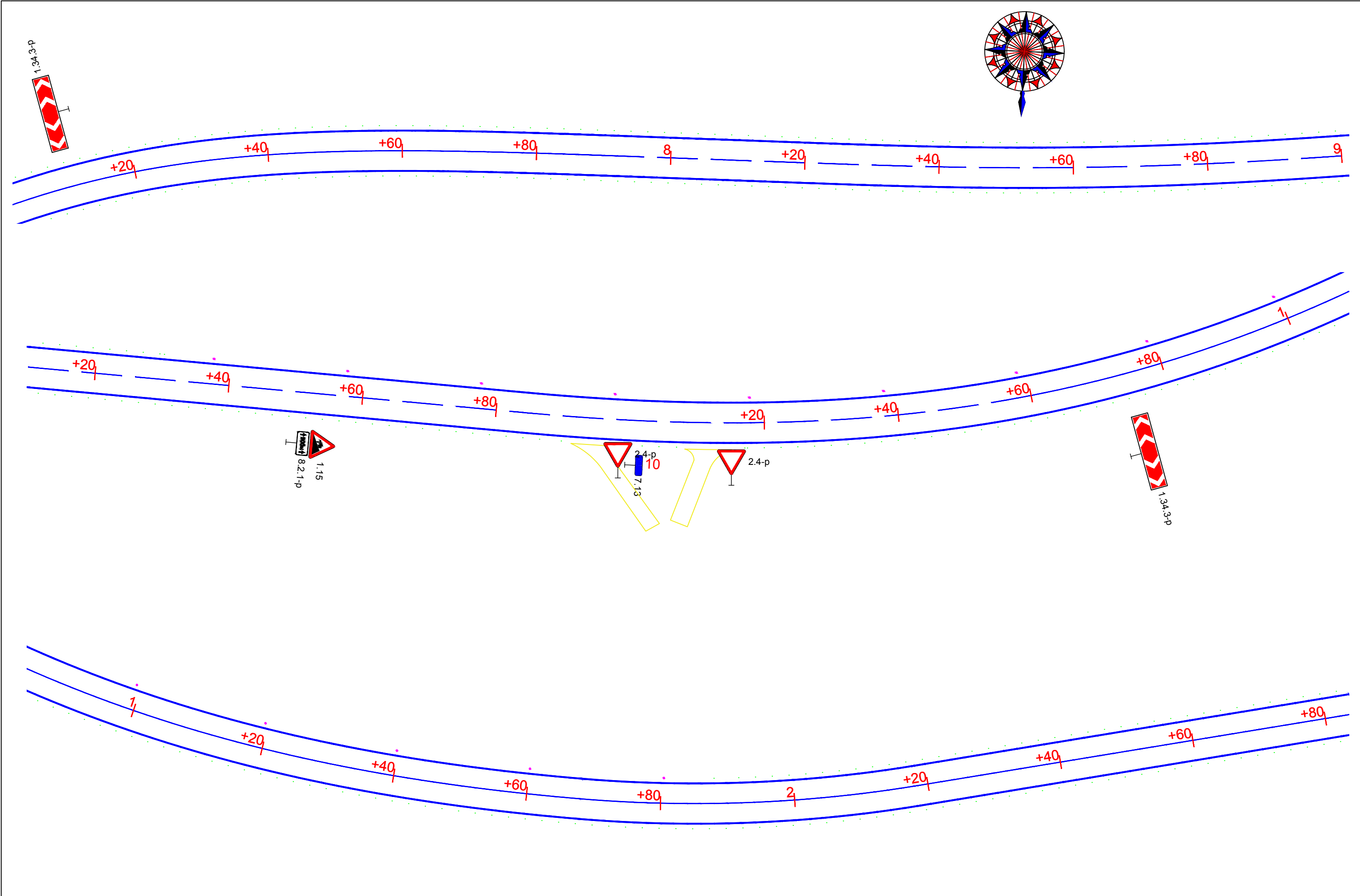




 საპროექტო მუშაობების განხორციელების ფონდი Municipal Development Fund of Georgia	ღამკვეთი: საპროექტო მუშაობების განხორციელების ფონდი	პროექტის დასახელება: გურჯაანისა და საბურთალოს მუნიციპალიტეტებში, ველისციხიდან სოფ. კაკაბეთამდე (ცენტრალურ მართკუთხა მდინარეზე) სოფ. პირველის გზის რეკონსტრუქციის და მს. პირველის ხეობაში ორი ახალი ხაზიდან გადის მდინარეების დეტალური საპროექტო-საინჟინერო-კონსტრუქციის დოკუმენტაციის შედგენის მუშაობები №GOG/ET/C/045		შემსრულებელი: EXECUTOR: შპს „აბსოლუტ სერვისი“ სპ 205256523 "ABSOLUTE SERVICE" LTD: ID 205256523 დ. ძეგლისი, ხერგიანის ქ. №40 თბილისი, ხერგიანის ქ. №40 ტელ/ფაქსი: +995 322 544882 Info@absoluteservice.ge Infoabsoluteservice@gmail.com		ნახაზის დასახელება:	საგზაო ნიშნების და მოწოდებების განლაგების სქემა პკ 85+20 - პკ 91+20
	THE CLIENT: Municipal Development Fund of Georgia (MDF)	Project name: Consulting services for working out of detail project and cost estimate documentations for rehabilitation of road from Velistsikhe to the village Kakabeti (till central highway through the village Cheremiskhevi) and construction of two new bridge crossings over the Cheremi River gorge stream in Gurjaani and Sagarejo Municipalities №GOG/ET/C/045				DRAWING NAME:	Scheme of road signs, marking and road fencing locations ch 85+20 - ch 91+20
						მასშტაბი: SCALE:	1:500

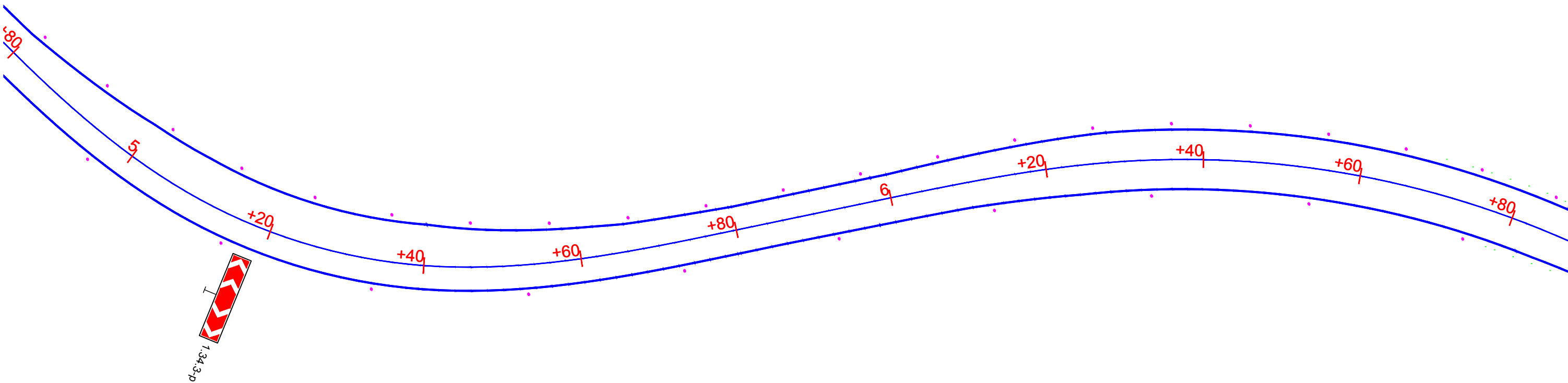
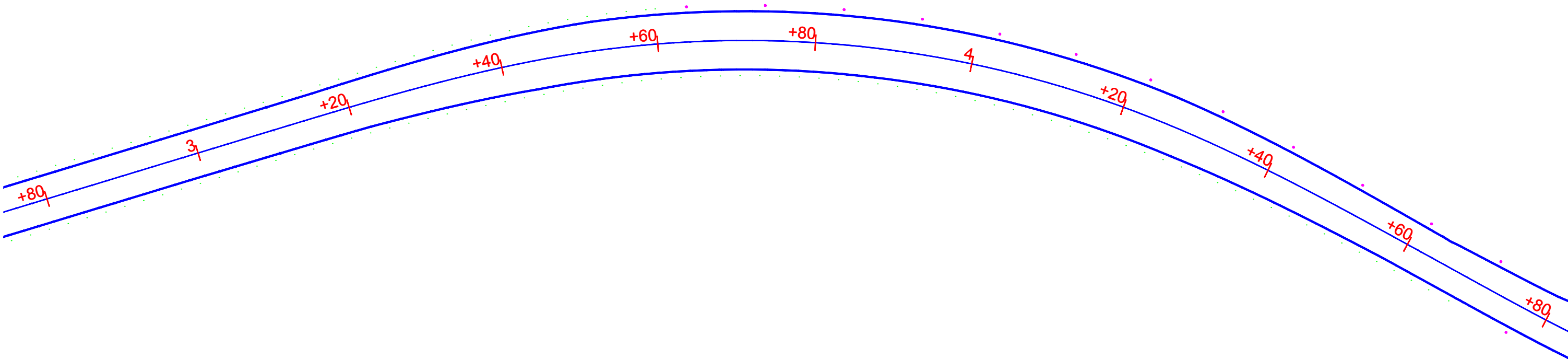
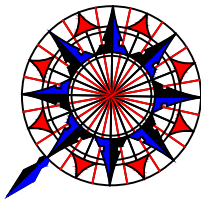


 <div>საპროექტო, ინვესტიციური დახმარების ფონდი Municipal Development Fund of Georgia</div>	<div>შპს გეგეჯი: საპროექტო/შენიშვნის შემცირება/შენიშვნის შეწყვეტის მოთხოვნები, შპს-ის/კომპანიაში სრულყოფილი პროექტის განხორციელების მიზნით.</div>	<div>პროექტის შესახებ ინფორმაცია: პროექტის სახელი: "საპროექტო/შენიშვნის შეწყვეტის მოთხოვნების განხორციელება" პროექტის მფლობელის სახელი: "საპროექტო/შენიშვნის შეწყვეტის მოთხოვნების განხორციელება" პროექტის მფლობელის მისამართი: "საპროექტო/შენიშვნის შეწყვეტის მოთხოვნების განხორციელება"</div>	<div>შპს გეგეჯი: EXECUTOR: შპს "საპროექტო/შენიშვნის შეწყვეტის მოთხოვნების განხორციელება" LTD: ID 205256523 "ABSOLUTE SERVICE" LTD: ID 205256523 დ. თბილისი, ხერემის ქუჩა N-40 Tbilisi, Khmerikhi Street #40 ფაქსი/ტელ.: +995 322 544882 Info@absolutservice.ge; Scale: Info@absolutservice@gmail.com</div>		საგზაო ნაგებობის და მოედნების განლაგების სქემა პი 91+20 - პი 97+20										
	<div>შპს გეგეჯი: საპროექტო/შენიშვნის შემცირება/შენიშვნის შეწყვეტის მოთხოვნები, შპს-ის/კომპანიაში სრულყოფილი პროექტის განხორციელების მიზნით.</div>	<div>პროექტის შესახებ ინფორმაცია: პროექტის სახელი: "საპროექტო/შენიშვნის შეწყვეტის მოთხოვნების განხორციელება" პროექტის მფლობელის სახელი: "საპროექტო/შენიშვნის შეწყვეტის მოთხოვნების განხორციელება" პროექტის მფლობელის მისამართი: "საპროექტო/შენიშვნის შეწყვეტის მოთხოვნების განხორციელება"</div>	<div>შპს გეგეჯი: EXECUTOR: შპს "საპროექტო/შენიშვნის შეწყვეტის მოთხოვნების განხორციელება" LTD: ID 205256523 "ABSOLUTE SERVICE" LTD: ID 205256523 დ. თბილისი, ხერემის ქუჩა N-40 Tbilisi, Khmerikhi Street #40 ფაქსი/ტელ.: +995 322 544882 Info@absolutservice.ge; Scale: Info@absolutservice@gmail.com</div>		Scheme of road signs, marking and road fencing locations ch 91+20 - ch 97+20			DRAWING NAME:	მასშტაბი:	შენიშვნის სიგრძე:	ფორმატი:	A3	ნახაზი:	DRAWING:	15-18
	<div>შპს გეგეჯი: საპროექტო/შენიშვნის შემცირება/შენიშვნის შეწყვეტის მოთხოვნები, შპს-ის/კომპანიაში სრულყოფილი პროექტის განხორციელების მიზნით.</div>	<div>პროექტის შესახებ ინფორმაცია: პროექტის სახელი: "საპროექტო/შენიშვნის შეწყვეტის მოთხოვნების განხორციელება" პროექტის მფლობელის სახელი: "საპროექტო/შენიშვნის შეწყვეტის მოთხოვნების განხორციელება" პროექტის მფლობელის მისამართი: "საპროექტო/შენიშვნის შეწყვეტის მოთხოვნების განხორციელება"</div>	<div>შპს გეგეჯი: EXECUTOR: შპს "საპროექტო/შენიშვნის შეწყვეტის მოთხოვნების განხორციელება" LTD: ID 205256523 "ABSOLUTE SERVICE" LTD: ID 205256523 დ. თბილისი, ხერემის ქუჩა N-40 Tbilisi, Khmerikhi Street #40 ფაქსი/ტელ.: +995 322 544882 Info@absolutservice.ge; Scale: Info@absolutservice@gmail.com</div>		Scheme of road signs, marking and road fencing locations ch 91+20 - ch 97+20			DRAWING NAME:	მასშტაბი:	შენიშვნის სიგრძე:	ფორმატი:	A3	ნახაზი:	DRAWING:	15-18
	<div>შპს გეგეჯი: საპროექტო/შენიშვნის შემცირება/შენიშვნის შეწყვეტის მოთხოვნები, შპს-ის/კომპანიაში სრულყოფილი პროექტის განხორციელების მიზნით.</div>	<div>პროექტის შესახებ ინფორმაცია: პროექტის სახელი: "საპროექტო/შენიშვნის შეწყვეტის მოთხოვნების განხორციელება" პროექტის მფლობელის სახელი: "საპროექტო/შენიშვნის შეწყვეტის მოთხოვნების განხორციელება" პროექტის მფლობელის მისამართი: "საპროექტო/შენიშვნის შეწყვეტის მოთხოვნების განხორციელება"</div>	<div>შპს გეგეჯი: EXECUTOR: შპს "საპროექტო/შენიშვნის შეწყვეტის მოთხოვნების განხორციელება" LTD: ID 205256523 "ABSOLUTE SERVICE" LTD: ID 205256523 დ. თბილისი, ხერემის ქუჩა N-40 Tbilisi, Khmerikhi Street #40 ფაქსი/ტელ.: +995 322 544882 Info@absolutservice.ge; Scale: Info@absolutservice@gmail.com</div>		Scheme of road signs, marking and road fencing locations ch 91+20 - ch 97+20			DRAWING NAME:	მასშტაბი:	შენიშვნის სიგრძე:	ფორმატი:	A3	ნახაზი:	DRAWING:	15-18
	<div>შპს გეგეჯი: საპროექტო/შენიშვნის შემცირება/შენიშვნის შეწყვეტის მოთხოვნები, შპს-ის/კომპანიაში სრულყოფილი პროექტის განხორციელების მიზნით.</div>	<div>პროექტის შესახებ ინფორმაცია: პროექტის სახელი: "საპროექტო/შენიშვნის შეწყვეტის მოთხოვნების განხორციელება" პროექტის მფლობელის სახელი: "საპროექტო/შენიშვნის შეწყვეტის მოთხოვნების განხორციელება" პროექტის მფლობელის მისამართი: "საპროექტო/შენიშვნის შეწყვეტის მოთხოვნების განხორციელება"</div>	<div>შპს გეგეჯი: EXECUTOR: შპს "საპროექტო/შენიშვნის შეწყვეტის მოთხოვნების განხორციელება" LTD: ID 205256523 "ABSOLUTE SERVICE" LTD: ID 205256523 დ. თბილისი, ხერემის ქუჩა N-40 Tbilisi, Khmerikhi Street #40 ფაქსი/ტელ.: +995 322 544882 Info@absolutservice.ge; Scale: Info@absolutservice@gmail.com</div>		Scheme of road signs, marking and road fencing locations ch 91+20 - ch 97+20			DRAWING NAME:	მასშტაბი:	შენიშვნის სიგრძე:	ფორმატი:	A3	ნახაზი:	DRAWING:	15-18
	<div>შპს გეგეჯი: საპროექტო/შენიშვნის შემცირება/შენიშვნის შეწყვეტის მოთხოვნები, შპს-ის/კომპანიაში სრულყოფილი პროექტის განხორციელების მიზნით.</div>	<div>პროექტის შესახებ ინფორმაცია: პროექტის სახელი: "საპროექტო/შენიშვნის შეწყვეტის მოთხოვნების განხორციელება" პროექტის მფლობელის სახელი: "საპროექტო/შენიშვნის შეწყვეტის მოთხოვნების განხორციელება" პროექტის მფლობელის მისამართი: "საპროექტო/შენიშვნის შეწყვეტის მოთხოვნების განხორციელება"</div>	<div>შპს გეგეჯი: EXECUTOR: შპს "საპროექტო/შენიშვნის შეწყვეტის მოთხოვნების განხორციელება" LTD: ID 205256523 "ABSOLUTE SERVICE" LTD: ID 205256523 დ. თბილისი, ხერემის ქუჩა N-40 Tbilisi, Khmerikhi Street #40 ფაქსი/ტელ.: +995 322 544882 Info@absolutservice.ge; Scale: Info@absolutservice@gmail.com</div>		Scheme of road signs, marking and road fencing locations ch 91+20 - ch 97+20			DRAWING NAME:	მასშტაბი:	შენიშვნის სიგრძე:	ფორმატი:	A3	ნახაზი:	DRAWING:	15-18
	<div>შპს გეგეჯი: საპროექტო/შენიშვნის შემცირება/შენიშვნის შეწყვეტის მოთხოვნები, შპს-ის/კომპანიაში სრულყოფილი პროექტის განხორციელების მიზნით.</div>	<div>პროექტის შესახებ ინფორმაცია: პროექტის სახელი: "საპროექტო/შენიშვნის შეწყვეტის მოთხოვნების განხორციელება" პროექტის მფლობელის სახელი: "საპროექტო/შენიშვნის შეწყვეტის მოთხოვნების განხორციელება" პროექტის მფლობელის მისამართი: "საპროექტო/შენიშვნის შეწყვეტის მოთხოვნების განხორციელება"</div>	<div>შპს გეგეჯი: EXECUTOR: შპს "საპროექტო/შენიშვნის შეწყვეტის მოთხოვნების განხორციელება" LTD: ID 205256523 "ABSOLUTE SERVICE" LTD: ID 205256523 დ. თბილისი, ხერემის ქუჩა N-40 Tbilisi, Khmerikhi Street #40 ფაქსი/ტელ.: +995 322 544882 Info@absolutservice.ge; Scale: Info@absolutservice@gmail.com</div>		Scheme of road signs, marking and road fencing locations ch 91+20 - ch 97+20			DRAWING NAME:	მასშტაბი:	შენიშვნის სიგრძე:	ფორმატი:	A3	ნახაზი:	DRAWING:	15-18
	<div>შპს გეგეჯი: საპროექტო/შენიშვნის შემცირება/შენიშვნის შეწყვეტის მოთხოვნები, შპს-ის/კომპანიაში სრულყოფილი პროექტის განხორციელების მიზნით.</div>	<div>პროექტის შესახებ ინფორმაცია: პროექტის სახელი: "საპროექტო/შენიშვნის შეწყვეტის მოთხოვნების განხორციელება" პროექტის მფლობელის სახელი: "საპროექტო/შენიშვნის შეწყვეტის მოთხოვნების განხორციელება" პროექტის მფლობელის მისამართი: "საპროექტო/შენიშვნის შეწყვეტის მოთხოვნების განხორციელება"</div>	<div>შპს გეგეჯი: EXECUTOR: შპს "საპროექტო/შენიშვნის შეწყვეტის მოთხოვნების განხორციელება" LTD: ID 205256523 "ABSOLUTE SERVICE" LTD: ID 205256523 დ. თბილისი, ხერემის ქუჩა N-40 Tbilisi, Khmerikhi Street #40 ფაქსი/ტელ.: +995 322 544882 Info@absolutservice.ge; Scale: Info@absolutservice@gmail.com</div>		Scheme of road signs, marking and road fencing locations ch 91+20 - ch 97+20			DRAWING NAME:	მასშტაბი:	შენიშვნის სიგრძე:	ფორმატი:	A3	ნახაზი:	DRAWING:	15-18
	<div>შპს გეგეჯი: საპროექტო/შენიშვნის შემცირება/შენიშვნის შეწყვეტის მოთხოვნები, შპს-ის/კომპანიაში სრულყოფილი პროექტის განხორციელების მიზნით.</div>	<div>პროექტის შესახებ ინფორმაცია: პროექტის სახელი: "საპროექტო/შენიშვნის შეწყვეტის მოთხოვნების განხორციელება" პროექტის მფლობელის სახელი: "საპროექტო/შენიშვნის შეწყვეტის მოთხოვნების განხორციელება" პროექტის მფლობელის მისამართი: "საპროექტო/შენიშვნის შეწყვეტის მოთხოვნების განხორციელება"</div>	<div>შპს გეგეჯი: EXECUTOR: შპს "საპროექტო/შენიშვნის შეწყვეტის მოთხოვნების განხორციელება" LTD: ID 205256523 "ABSOLUTE SERVICE" LTD: ID 205256523 დ. თბილისი, ხერემის ქუჩა N-40 Tbilisi, Khmerikhi Street #40 ფაქსი/ტელ.: +995 322 544882 Info@absolutservice.ge; Scale: Info@absolutservice@gmail.com</div>		Scheme of road signs, marking and road fencing locations ch 91+20 - ch 97+20			DRAWING NAME:	მასშტაბი:	შენიშვნის სიგრძე:	ფორმატი:	A3	ნახაზი:	DRAWING:	15-18
	<div>შპს გეგეჯი: საპროექტო/შენიშვნის შემცირება/შენიშვნის შეწყვეტის მოთხოვნები, შპს-ის/კომპანიაში სრულყოფილი პროექტის განხორციელების მიზნით.</div>	<div>პროექტის შესახებ ინფორმაცია: პროექტის სახელი: "საპროექტო/შენიშვნის შეწყვეტის მოთხოვნების განხორციელება" პროექტის მფლობელის სახელი: "საპროექტო/შენიშვნის შეწყვეტის მოთხოვნების განხორციელება" პროექტის მფლობელის მისამართი: "საპროექტო/შენიშვნის შეწყვეტის მოთხოვნების განხორციელება"</div>	<div>შპს გეგეჯი: EXECUTOR: შპს "საპროექტო/შენიშვნის შეწყვეტის მოთხოვნების განხორციელება" LTD: ID 205256523 "ABSOLUTE SERVICE" LTD: ID 205256523 დ. თბილისი, ხერემის ქუჩა N-40 Tbilisi, Khmerikhi Street #40 ფაქსი/ტელ.: +995 322 544882 Info@absolutservice.ge; Scale: Info@absolutservice@gmail.com</div>		Scheme of road signs, marking and road fencing locations ch 91+20 - ch 97+20			DRAWING NAME:	მასშტაბი:	შენიშვნის სიგრძე:	ფორმატი:	A3	ნახაზი:	DRAWING:	15-18
	<div>შპს გეგეჯი: საპროექტო/შენიშვნის შემცირება/შენიშვნის შეწყვეტის მოთხოვნები, შპს-ის/კომპანიაში სრულყოფილი პროექტის განხორციელების მიზნით.</div>	<div>პროექტის შესახებ ინფორმაცია: პროექტის სახელი: "საპროექტო/შენიშვნის შეწყვეტის მოთხოვნების განხორციელება" პროექტის მფლობელის სახელი: "საპროექტო/შენიშვნის შეწყვეტის მოთხოვნების განხორციელება" პროექტის მფლობელის მისამართი: "საპროექტო/შენიშვნის შეწყვეტის მოთხოვნების განხორციელება"</div>	<div>შპს გეგეჯი: EXECUTOR: შპს "საპროექტო/შენიშვნის შეწყვეტის მოთხოვნების განხორციელება" LTD: ID 205256523 "ABSOLUTE SERVICE" LTD: ID 205256523 დ. თბილისი, ხერემის ქუჩა N-40 Tbilisi, Khmerikhi Street #40 ფაქსი/ტელ.: +995 322 544882 Info@absolutservice.ge; Scale: Info@absolutservice@gmail.com</div>		Scheme of road signs, marking and road fencing locations ch 91+20 - ch 97+20			DRAWING NAME:	მასშტაბი:	შენიშვნის სიგრძე:	ფორმატი:	A3	ნახაზი:	DRAWING:	15-18
	<div>შპს გეგეჯი: საპროექტო/შენიშვნის შემცირება/შენიშვნის შეწყვეტის მოთხოვნები, შპს-ის/კომპანიაში სრულყოფილი პროექტის განხორციელების მიზნით.</div>	<div>პროექტის შესახებ ინფორმაცია: პროექტის სახელი: "საპროექტო/შენიშვნის შეწყვეტის მოთხოვნების განხორციელება" პროექტის მფლობელის სახელი: "საპროექტო/შენიშვნის შეწყვეტის მოთხოვნების განხორციელება" პროექტის მფლობელის მისამართი: "საპროექტო/შენიშვნის შეწყვეტის მოთხოვნების განხორციელება"</div>	<div>შპს გეგეჯი: EXECUTOR: შპს "საპროექტო/შენიშვნის შეწყვეტის მოთხოვნების განხორციელება" LTD: ID 205256523 "ABSOLUTE SERVICE" LTD: ID 205256523 დ. თბილისი, ხერემის ქუჩა N-40 Tbilisi, Khmerikhi Street #40 ფაქსი/ტელ.: +995 322 544882 Info@absolutservice.ge; Scale: Info@absolutservice@gmail.com</div>		Scheme of road signs, marking and road fencing locations ch 91+20 - ch 97+20			DRAWING NAME:	მასშტაბი:	შენიშვნის სიგრძე:	ფორმატი:	A3	ნახაზი:	DRAWING:	15-18
	<div>შპს გეგეჯი: საპროექტო/შენიშვნის შემცირება/შენიშვნის შეწყვეტის მოთხოვნები, შპს-ის/კომპანიაში სრულყოფილი პროექტის განხორციელების მიზნით.</div>	<div>პროექტის შესახებ ინფორმაცია: პროექტის სახელი: "საპროექტო/შენიშვნის შეწყვეტის მოთხოვნების განხორციელება" პროექტის მფლობელის სახელი: "საპროექტო/შენიშვნის შეწყვეტის მოთხოვნების განხორციელება" პროექტის მფლობელის მისამართი: "საპროექტო/შენიშვნის შეწყვეტის მოთხოვნების განხორციელება"</div>	<div>შპს გეგეჯი: EXECUTOR: შპს "საპროექტო/შენიშვნის შეწყვეტის მოთხოვნების განხორციელება" LTD: ID 205256523 "ABSOLUTE SERVICE" LTD: ID 205256523 დ. თბილისი, ხერემის ქუჩა N-40 Tbilisi, Khmerikhi Street #40 ფაქსი/ტელ.: +995 322 544882 Info@absolutservice.ge; Scale: Info@absolutservice@gmail.com</div>		Scheme of road signs, marking and road fencing locations ch 91+20 - ch 97+20			DRAWING NAME:	მასშტაბი:	შენიშვნის სიგრძე:	ფორმატი:	A3	ნახაზი:	DRAWING:	15-18
	<div>შპს გეგეჯი: საპროექტო/შენიშვნის შემცირება/შენიშვნის შეწყვეტის მოთხოვნები, შპს-ის/კომპანიაში სრულყოფილი პროექტის განხორციელების მიზნით.</div>	<div>პროექტის შესახებ ინფორმაცია: პროექტის სახელი: "საპროექტო/შენიშვნის შეწყვეტის მოთხოვნების განხორციელება" პროექტის მფლობელის სახელი: "საპროექტო/შენიშვნის შეწყვეტის მოთხოვნების განხორციელება" პროექტის მფლობელის მისამართი: "საპროექტო/შენიშვნის შეწყვეტის მოთხოვნების განხორციელება"</div>	<div>შპს გეგეჯი: EXECUTOR: შპს "საპროექტო/შენიშვნის შეწყვეტის მოთხოვნების განხორციელება" LTD: ID 205256523 "ABSOLUTE SERVICE" LTD: ID 205256523 დ. თბილისი, ხერემის ქუჩა N-40 Tbilisi, Khmerikhi Street #40 ფაქსი/ტელ.: +995 322 544882 Info@absolutservice.ge; Scale: Info@absolutservice@gmail.com</div>		Scheme of road signs, marking and road fencing locations ch 91+20 - ch 97+20			DRAWING NAME:	მასშტაბი:	შენიშვნის სიგრძე:	ფორმატი:	A3	ნახაზი:	DRAWING:	15-18
	<div>შპს გეგეჯი: საპროექტო/შენიშვნის შემცირება/შენიშვნის შეწყვეტის მოთხოვნები, შპს-ის/კომპანიაში სრულყოფილი პროექტის განხორციელების მიზნით.</div>	<div>პროექტის შესახებ ინფორმაცია: პროექტის სახელი: "საპროექტო/შენიშვნის შეწყვეტის მოთხოვნების განხორციელება" პროექტის მფლობელის სახელი: "საპროექტო/შენიშვნის შეწყვეტის მოთხოვნების განხორციელება" პროექტის მფლობელის მისამართი: "საპროექტო/შენიშვნის შეწყვეტის მოთხოვნების განხორციელება"</div>	<div>შპს გეგეჯი: EXECUTOR: შპს "საპროექტო/შენიშვნის შეწყვეტის მოთხოვნების განხორციელება" LTD: ID 205256523 "ABSOLUTE SERVICE" LTD: ID 205256523 დ. თბილისი, ხერემის ქუჩა N-40 Tbilisi, Khmerikhi Street #40 ფაქსი/ტელ.: +995 322 544882 Info@absolutservice.ge; Scale: Info@absolutservice@gmail.com</div>		Scheme of road signs, marking and road fencing locations ch 91+20 - ch 97+20			DRAWING NAME:	მასშტაბი:	შენიშვნის სიგრძე:	ფორმატი:	A3	ნახაზი:	DRAWING:	15-18
	<div>შპს გეგეჯი: საპროექტო/შენიშვნის შემცირება/შენიშვნის შეწყვეტის მოთხოვნები, შპს-ის/კომპანიაში სრულყოფილი პროექტის განხორციელების მიზნით.</div>	<div>პროექტის შესახებ ინფორმაცია: პროექტის სახელი: "საპროექტო/შენიშვნის შეწყვეტის მოთხოვნების განხორციელება" პროექტის მფლობელის სახელი: "საპროექტო/შენიშვნის შეწყვეტის მოთხოვნების განხორციელება" პროექტის მფლობელის მისამართი: "საპროექტო/შენიშვნის შეწყვეტის მოთხოვნების განხორციელება"</div>	<div>შპს გეგეჯი: EXECUTOR: შპს "საპროექტო/შენიშვნის შეწყვეტის მოთხოვნების განხორციელება" LTD: ID 205256523 "ABSOLUTE SERVICE" LTD: ID 205256523 დ. თბილისი, ხერემის ქუჩა N-40 Tbilisi, Khmerikhi Street #40 ფაქსი/ტელ.: +995 322 544882 Info@absolutservice.ge; Scale: Info@absolutservice@gmail.com</div>		Scheme of road signs, marking and road fencing locations ch 91+20 - ch 97+20			DRAWING NAME:	მასშტაბი:	შენიშვნის სიგრძე:	ფორმატი:	A3	ნახაზი:	DRAWING:	15-18
	<div>შპს გეგეჯი: საპროექტო/შენიშვნის შემცირება/შენიშვნის შეწყვეტის მოთხოვნები, შპს-ის/კომპანიაში სრულყოფილი პროექტის განხორციელების მიზნით.</div>	<div>პროექტის შესახებ ინფორმაცია: პროექტის სახელი: "საპროექტო/შენიშვნის შეწყვეტის მოთხოვნების განხორციელება" პროექტის მფლობელის სახელი: "საპროექტო/შენიშვნის შეწყვეტის მოთხოვნების განხორციელება" პროექტის მფლობელის მისამართი: "საპროექტო/შენიშვნის შეწყვეტის მოთხოვნების განხორციელება"</div>	<div>შპს გეგეჯი: EXECUTOR: შპს "საპროექტო/შენიშვნის შეწყვეტის მოთხოვნების განხორციელება" LTD: ID 205256523 "ABSOLUTE SERVICE" LTD: ID 205256523 დ. თბილისი, ხერემის ქუჩა N-40 Tbilisi, Khmerikhi Street #40 ფაქსი/ტელ.: +995 322 544882 Info@absolutservice.ge; Scale: Info@absolutservice@gmail.com</div>		Scheme of road signs, marking and road fencing locations ch 91+20 - ch 97+20			DRAWING NAME:	მასშტაბი:	შენიშვნის სიგრძე:	ფორმატი:	A3	ნახაზი:	DRAWING:	15-18
	<div>შპს გეგეჯი: საპროექტო/შენიშვნის შემცირება/შენიშვნის შეწყვეტის მოთხოვნები, შპს-ის/კომპანიაში სრულყოფილი პროექტის განხორციელების მიზნით.</div>	<div>პროექტის შესახებ ინფორმაცია: პროექტის სახელი: "საპროექტო/შენიშვნის შეწყვეტის მოთხოვნების განხორციელება" პროექტის მფლობელის სახელი: "საპროექტო/შენიშვნის შეწყვეტის მოთხოვნების განხორციელება" პროექტის მფლობელის მისამართი: "საპროექტო/შენიშვნის შეწყვეტის მოთხოვნების განხორციელება"</div>	<div>შპს გეგეჯი: EXECUTOR: შპს "საპროექტო/შენიშვნის შეწყვეტის მოთხოვნების განხორციელება" LTD: ID 205256523 "ABSOLUTE SERVICE" LTD: ID 205256523 დ. თბილისი, ხერემის ქუჩა N-40 Tbilisi, Khmerikhi Street #40 ფაქსი/ტელ.: +995 322 544882 Info@absolutservice.ge; Scale: Info@absolutservice@gmail.com</div>		Scheme of road signs, marking and road fencing locations ch 91+20 - ch 97+20			DRAWING NAME:	მასშტაბი:	შენიშვნის სიგრძე:	ფორმატი:	A3	ნახაზი:	DRAWING:	15-18
	<div>შპს გეგეჯი: საპროექტო/შენიშვნის შემცირება/შენიშვნის შეწყვეტის მოთხოვნები, შპს-ის/კომპანიაში სრულყოფილი პროექტის განხორციელების მიზნით.</div>	<div>პროექტის შესახებ ინფორმაცია: პროექტის სახელი: "საპროექტო/შენიშვნის შეწყვეტის მოთხოვნების განხორციელება" პროექტის მფლობელის სახელი: "საპროექტო/შენიშვნის შეწყვეტის მოთხოვნების განხორციელება" პროექტის მფლობელის მისამართი: "საპროექტო/შენიშვნის შეწყვეტის მოთხოვნების განხორციელება"</div>	<div>შპს გეგეჯი: EXECUTOR: შპს "საპროექტო/შენიშვნის შეწყვეტის მოთხოვნების განხორციელება" LTD: ID 205256523 "ABSOLUTE SERVICE" LTD: ID 205256523 დ. თბილისი, ხერემის ქუჩა N-40 Tbilisi, Khmerikhi Street #40 ფაქსი/ტელ.: +995 322 544882 Info@absolutservice.ge; Scale: Info@absolutservice@gmail.com</div>		Scheme of road signs, marking and road fencing locations ch 91+20 - ch 97+20			DRAWING NAME:	მასშტაბი:	შენიშვნის სიგრძე:	ფორმატი:	A3	ნახაზი:	DRAWING:	15-18
	<div>შპს გეგეჯი: საპროექტო/შენიშვნის შემცირება/შენიშვნის შეწყვეტის მოთხოვნები, შპს-ის/კომპანიაში სრულყოფილი პროექტის განხორციელების მიზნით.</div>	<div>პროექტის შესახებ ინფორმაცია: პროექტის სახელი: "საპროექტო/შენიშვნის შეწყვეტის მოთხოვნების განხორციელება" პროექტის მფლობელის სახელი: "საპროექტო/შენიშვნის შეწყვეტის მოთხოვნების განხორციელება" პროექტის მფლობელის მისამართი: "საპროექტო/შენიშვნის შეწყვეტის მოთხოვნების განხორციელება"</div>	<div>შპს გეგეჯი: EXECUTOR: შპს "საპროექტო/შენიშვნის შეწყვეტის მოთხოვნების განხორციელება" LTD: ID 205256523 "ABSOLUTE SERVICE" LTD: ID 205256523 დ. თბილისი, ხერემის ქუჩა N-40 Tbilisi, Khmerikhi Street #40 ფაქსი/ტელ.: +995 322 544882 Info@absolutservice.ge; Scale: Info@absolutservice@gmail.com</div>		Scheme of road signs, marking and road fencing locations ch 91+20 - ch 97+20			DRAWING NAME:	მასშტაბი:	შენიშვნის სიგრძე:	ფორმატი:	A3	ნახაზი:	DRAWING:	15-18
	<div>შპს გეგეჯი: საპროექტო/შენიშვნის შემცირება/შენიშვნის შეწყვეტის მოთხოვნები, შპს-ის/კომპანიაში სრულყოფილი პროექტის განხორციელების მიზნით.</div>	<div>პროექტის შესახებ ინფორმაცია: პროექტის სახელი: "საპროექტო/შენიშვნის შეწყვეტის მოთხოვნების განხორციელება" პროექტის მფლობელის სახელი: "საპროექტო/შენიშვნის შეწყვეტის მოთხოვნების განხორციელება" პროექტის მფლობელის მისამართი: "საპროექტო/შენიშვნის შეწყვეტის მოთხოვნების განხორციელება"</div>	<div>შპს გეგეჯი: EXECUTOR: შპს "საპროექტო/შენიშვნის შეწყვეტის მოთხოვნების განხორციელება" LTD: ID 205256523 "ABSOLUTE SERVICE" LTD: ID 205256523 დ. თბილისი, ხერემის ქუჩა N-40 Tbilisi, Khmerikhi Street #40 ფაქსი/ტელ.: +995 322 544882 Info@absolutservice.ge; Scale: Info@absolutservice@gmail.com</div>		Scheme of road signs, marking and road fencing locations ch 91+20 - ch 97+20			DRAWING NAME:	მასშტაბი:	შენიშვნის სიგრძე:	ფორმატი:	A3	ნახაზი:	DRAWING:	15-18
	<div>შპს გეგეჯი: საპროექტო/შენიშვნის შემცირება/შენიშვნის შეწყვეტის მოთხოვნები, შპს-ის/კომპანიაში სრულყოფილი პროექტის განხორციელების მიზნით.</div>	<div>პროექტის შესახებ ინფორმაცია: პროექტის სახელი: "საპროექტო/შენიშვნის შეწყვეტის მოთხოვნების განხორციელება" პროექტის მფლობელის სახელი: "საპროექტო/შენიშვნის შეწყვეტის მოთხოვნების განხორციელება" პროექტის მფლობელის მისამართი: "საპროექტო/შენიშვნის შეწყვეტის მოთხოვნების განხორციელება"</div>	<div>შპს გეგეჯი: EXECUTOR: შპს "საპროექტო/შენიშვნის შეწყვეტის მოთხოვნების განხორციელება" LTD: ID 205256523 "ABSOLUTE SERVICE" LTD: ID 205256523 დ. თბილისი, ხერემის ქუჩა N-40 Tbilisi, Khmerikhi Street #40 ფაქსი/ტელ.: +995 322 544882 Info@absolutservice.ge; Scale: Info@absolutservice@gmail.com</div>		Scheme of road signs, marking and road fencing locations ch 91+20 - ch 97+20			DRAWING NAME:	მასშტაბი:	შენიშვნის სიგრძე:	ფორმატი:	A3	ნახაზი:	DRAWING:	15-18
	<div>შპს გეგეჯი: საპროექტო/შენიშვნის შემცირება/შენიშვნის შეწყვეტის მოთხოვნები, შპს-ის/კომპანიაში სრულყოფილი პროექტის განხორციელების მიზნით.</div>														

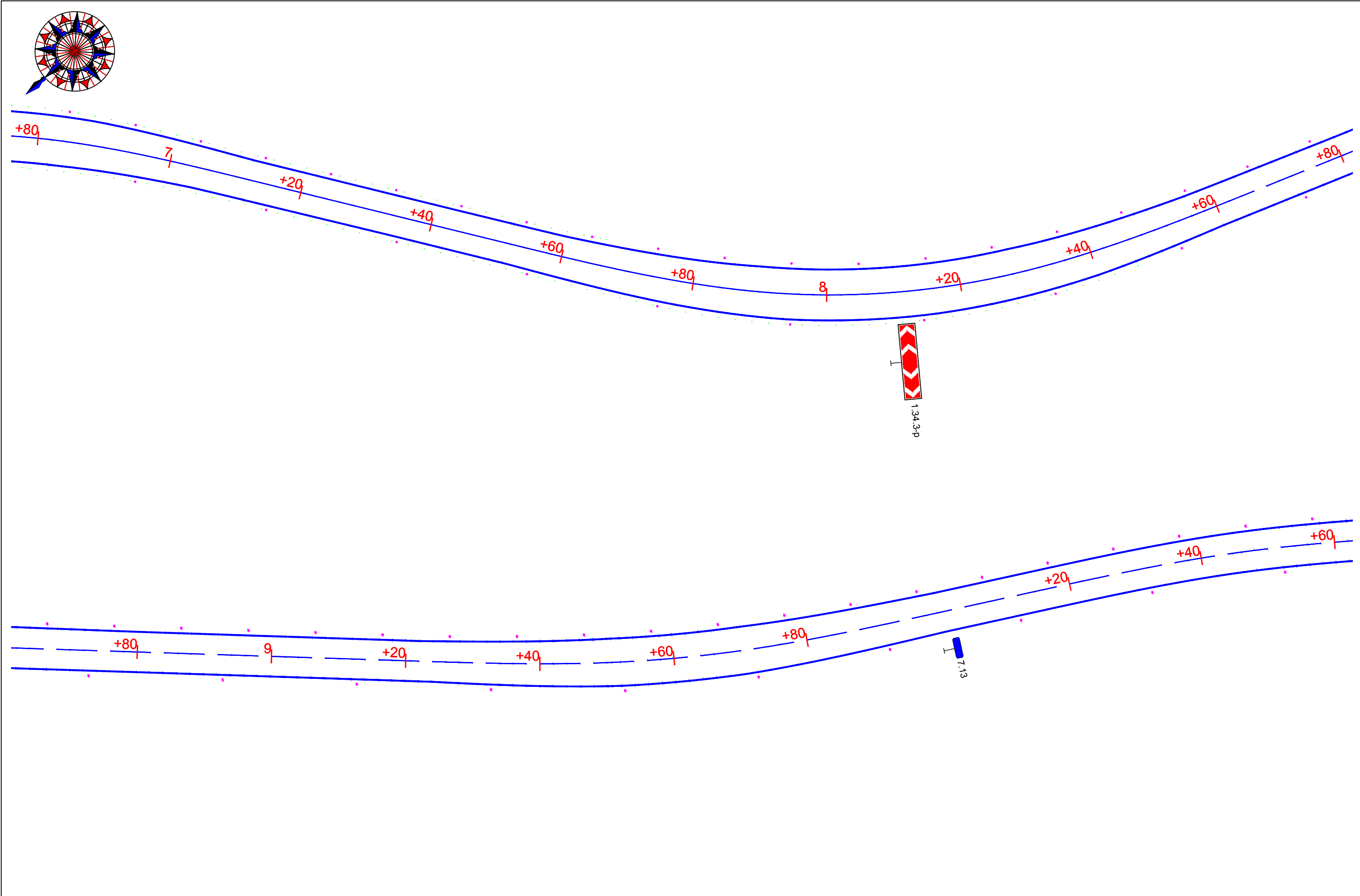



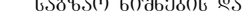
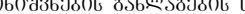


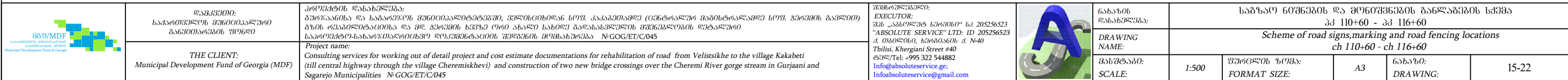
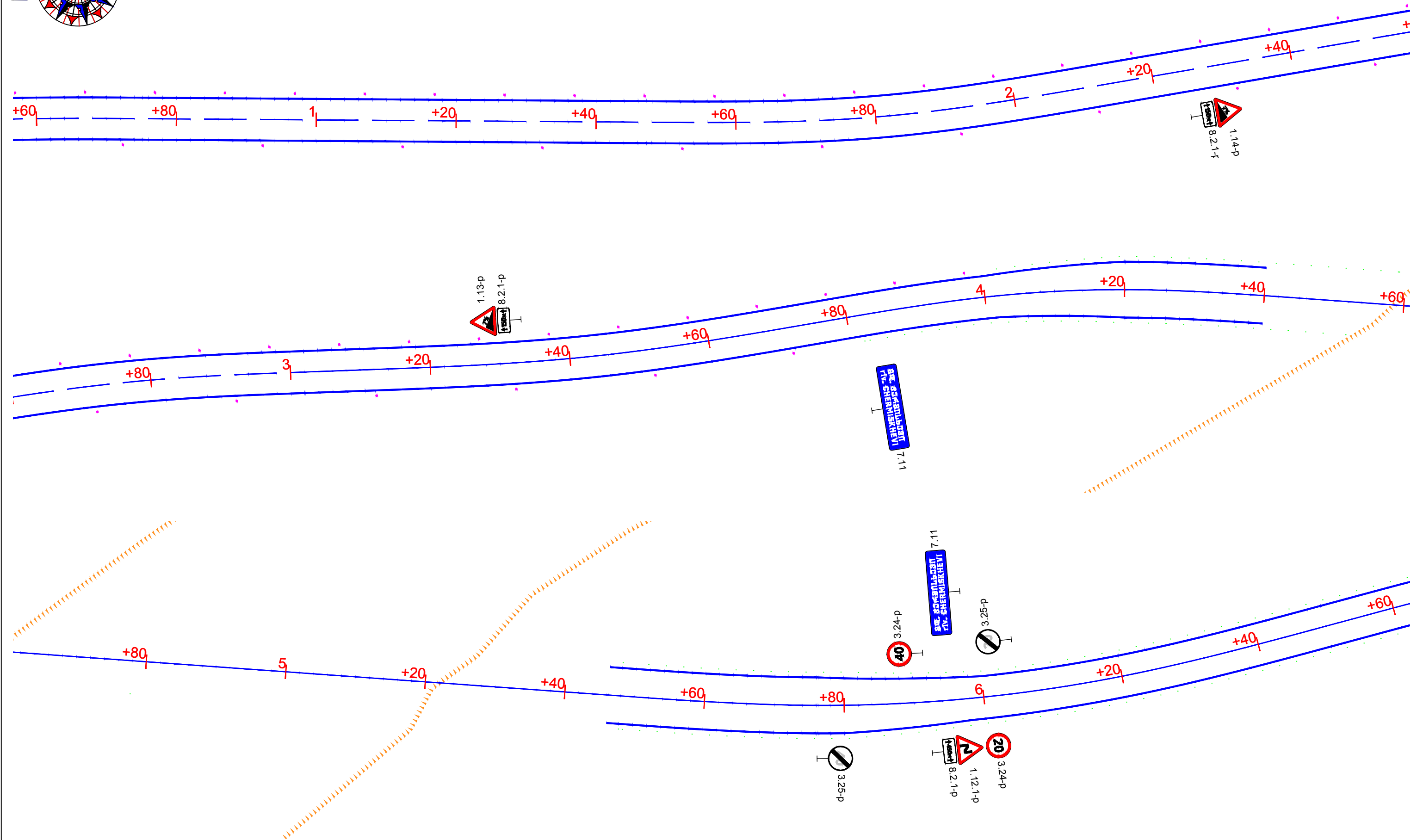
	ღამკვეთი: საპროექტო მუშაობების განხორციელების ფონდი	პროექტის დასახელება: გურჯაანისა და საბარკუნის მუნიციპალიტეტებში, ველისციხიდან სოფ. კაკაბეთამდე (ცენტრალურ მანქანარაგავი სოფ. პირენის გავლით) გზის რეაბილიტაციისა და მდ. პირენის ხეობაში ორი ახალი ხაზიდან გადის გზის რეაბილიტაციის დეტალური საპროექტო-საინჟინერო-კონსტრუქციული დოკუმენტაციის მომზადება №GOG/ET/C/045		ნახაზის დასახელება:	საგზაო ნიშნების და მოწოდებების განლაგების სქემა პკ 97+20 - პკ 102+80				
					Scheme of road signs, marking and road fencing locations ch 97+20 - ch 102+80				
	THE CLIENT: Municipal Development Fund of Georgia (MDF)	Project name: Consulting services for working out of detail project and cost estimate documentations for rehabilitation of road from Velistsikhe to the village Kakabeti (till central highway through the village Cheremiskhevi) and construction of two new bridge crossings over the Cheremi River gorge stream in Gurjaani and Sagarejo Municipalities №GOG/ET/C/045		მასშტაბი: SCALE:	1:500	ფურცლის ფორმატი:	A3	ნახაზი: DRAWING:	15-19



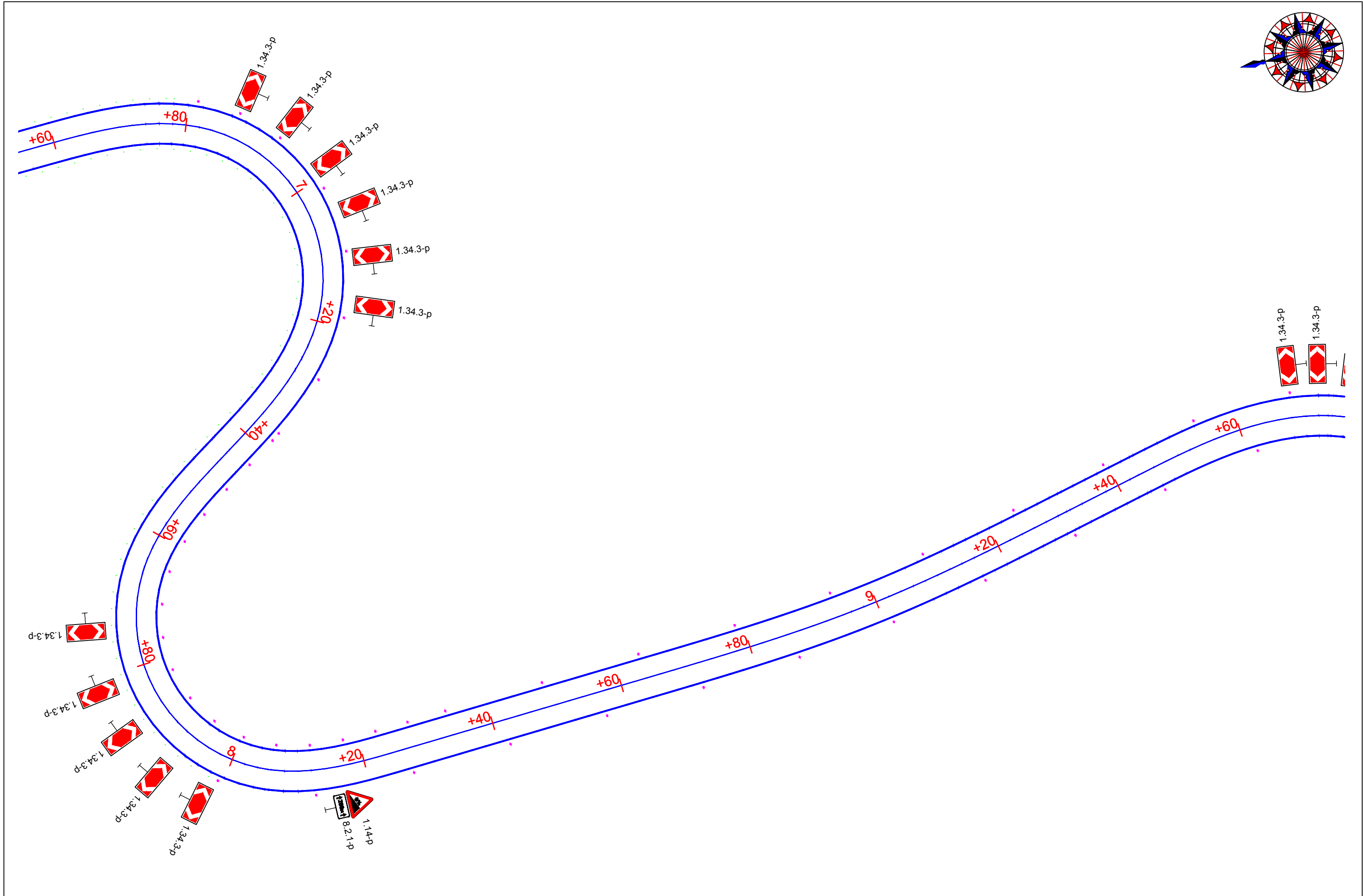
	დაგეგვითი: საპროექტო მუშაობების განხორციელების ფონდი		პროექტის დასახელება: მუშაობის და საბაზისის მუშაობების განხორციელების ფონდი, პრაქტიკულად (ცენტრალურ მდინარეზე მდებარე) სოფ. პრემის პარკში		საპროექტო მუშაობების განხორციელების ფონდი, პრაქტიკულად (ცენტრალურ მდინარეზე მდებარე) სოფ. პრემის პარკში		საპროექტო მუშაობების განხორციელების ფონდი, პრაქტიკულად (ცენტრალურ მდინარეზე მდებარე) სოფ. პრემის პარკში		საპროექტო მუშაობების განხორციელების ფონდი, პრაქტიკულად (ცენტრალურ მდინარეზე მდებარე) სოფ. პრემის პარკში	
	THE CLIENT: Municipal Development Fund of Georgia (MDF)		Project name: Consulting services for working out of detail project and cost estimate documentations for rehabilitation of road from Velistsikhe to the village Kakabeti (till central highway through the village Cheremiskhevi) and construction of two new bridge crossings over the Cheremi River gorge stream in Gurjaani and Sagarejo Municipalities №GOG/ET/C/045		EXECUTOR: შპს „აბსოლუტ სერვისი“ სპ 205256523 "ABSOLUTE SERVICE" LTD: ID 205256523 დ. თბილისი, ხერგიანის ქ. №40 Tbilisi, Khergiani Street #40 ტელ/ელ: +995 322 544882 Info@absoluteservice.ge; Infoabsoluteservice@gmail.com		საპროექტო მუშაობების განხორციელების ფონდი, პრაქტიკულად (ცენტრალურ მდინარეზე მდებარე) სოფ. პრემის პარკში		საპროექტო მუშაობების განხორციელების ფონდი, პრაქტიკულად (ცენტრალურ მდინარეზე მდებარე) სოფ. პრემის პარკში	
	DRAWING NAME: მანუალური SCALE:		1:500		შეცვლის ზომა: FORMAT SIZE:		A3		დახატა: DRAWING:	

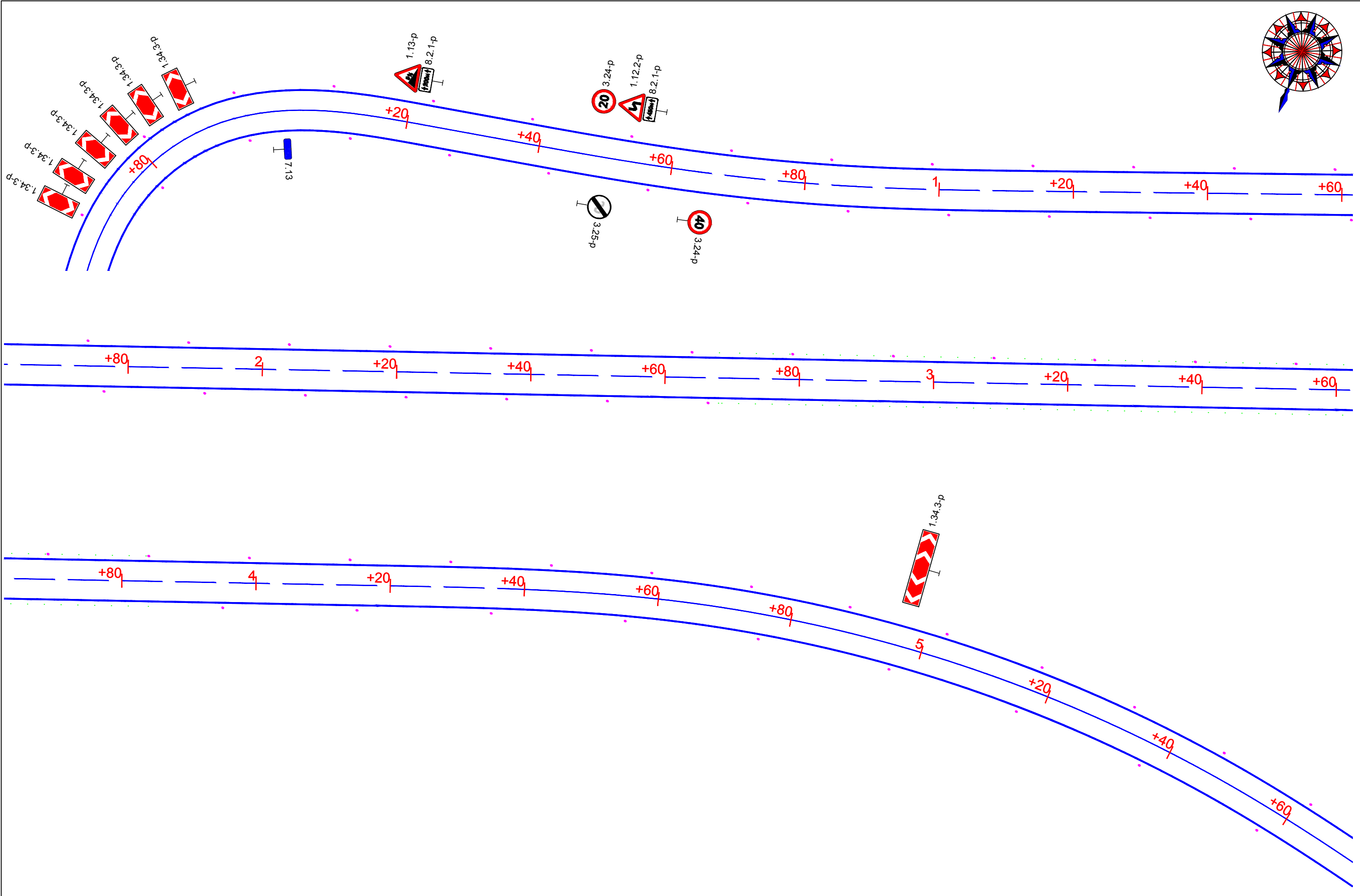


 საპროექტო მუშაობების განხორციელების ფონდი Municipal Development Fund of Georgia	ღამკვეთი: საპროექტო მუშაობების განხორციელების ფონდი საპროექტო მუშაობების გზის	პროექტის დასახელება: გურჯაანისა და საბურთალოს მუნიციპალიტეტებში, ველისციხიდან სოფ. კაკაბეთამდე (ცენტრალურ მანქანაგზაზე სოფ. ჰერმისკევი) გზის რეაბილიტაციისა და მდ. ჰერმისკევი ხეობაში მდებარე ხეობის გზის რეაბილიტაციის პროექტი საპროექტო-სახანძრო-საინჟინერო-საგეოდეზიური მუშაობების შედეგების შეფასება №GOG/ET/C/045		შემსრულებელი: EXECUTOR: შპს „აბსოლუტ სერვისი“ სპ 205256523 "ABSOLUTE SERVICE" LTD: ID 205256523 დ. თბილისი, ხერგიანის ქ. №40 Tbilisi, Khergiani Street #40 ტელ/ელ: +995 322 544882 Info@absoluteservice.ge; Infoabsoluteservice@gmail.com		ნახაზის დასახელება:	საგზაო ნიშნებისა და მოწოდებების განლაგების სქემა პკ 106+80 - პკ 110+60			
	THE CLIENT: Municipal Development Fund of Georgia (MDF)	Project name: Consulting services for working out of detail project and cost estimate documentations for rehabilitation of road from Velistsikhe to the village Kakabeti (till central highway through the village Chermiskhevi) and construction of two new bridge crossings over the Cheremi River gorge stream in Gurjaani and Sagarejo Municipalities №GOG/ET/C/045		Scheme of road signs, marking and road fencing locations ch 106+80 - ch 110+60						
				მისმართი: SCALE:		1:500	შეცვლის ფორმატი:	A3	ნახაზი: DRAWING:	15-21

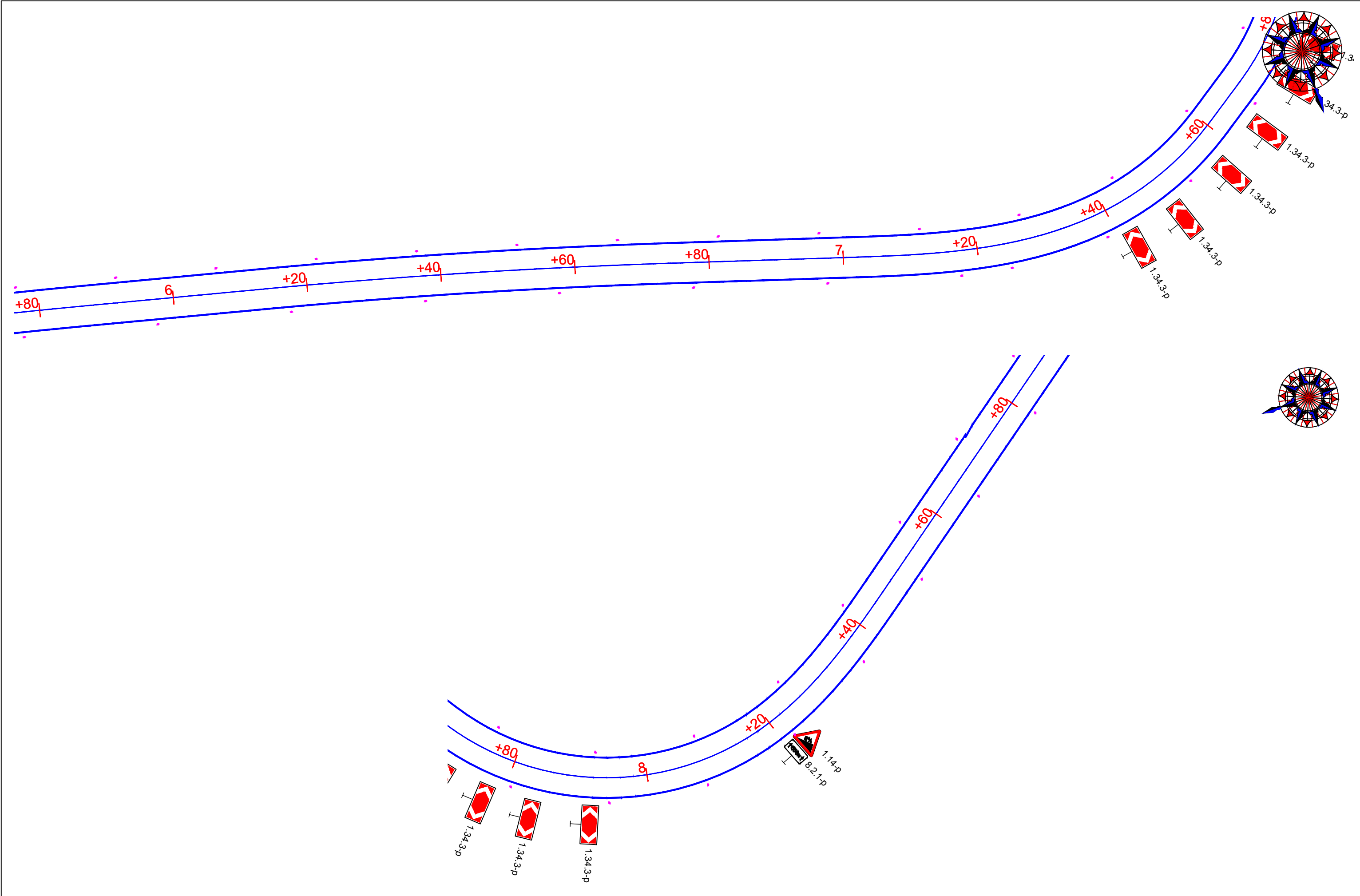






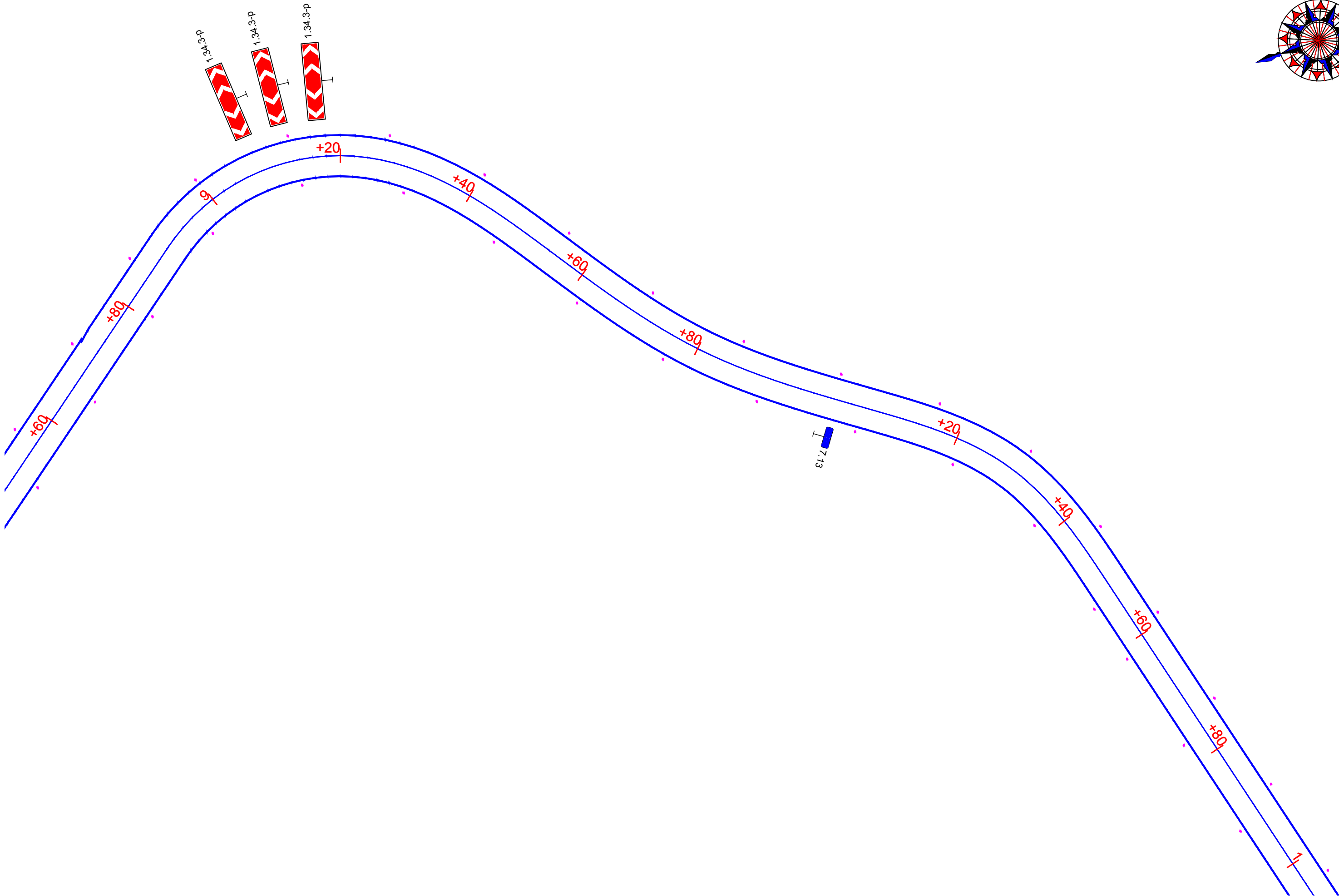
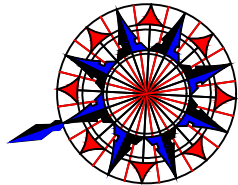
[illegible]



	დამკვეთი: საპროექტო-მშენებლო განყოფილება		პროექტის დასახელება: გურჯაანისა და საბურთალოს მუნიციპალიტეტებში, ველისციხიდან სოფ. კაკაბეთამდე (ცენტრალურ მაგისტრალაზე სოფ. პირველი პარკი) გზის რეაბილიტაციისა და მდ. ჰერემის ხეობაში ორი ახალი ხაზიზე გზისასფალტის მოწყობის დეტალური საპროექტო-სახანძრო-საინჟინერო დოკუმენტაციის მომზადების დეტალური		შემსრულებელი: EXECUTOR: შპს „აბსოლუტ სერვისი“ სპ 205256523 "ABSOLUTE SERVICE" LTD: ID 205256523 დ. თბილისი, ხერგიანის ქ. N-40 Tbilisi, Khergiani Street #40 ტელ/ელ: +995 322 544882 Info@absoluteservice.ge; Infoabsoluteservice@gmail.com		ნახაზის დასახელება:		საგზაო ნიშნებისა და მოწოდებების განლაგების სქემა კპ 119+70 - კპ 125+60			
	THE CLIENT: Municipal Development Fund of Georgia (MDF)		Project name: Consulting services for working out of detail project and cost estimate documentations for rehabilitation of road from Velistsikhe to the village Kakabeti (till central highway through the village Cheremiskhevi) and construction of two new bridge crossings over the Cheremi River gorge stream in Gurjaani and Sagarejo Municipalities N°GOG/ET/C/045		DRAWING NAME:		მასშტაბი: SCALE:		Scheme of road signs, marking and road fencing locations ch 119+70 - ch 125+60			
							1:500		ფურცლის ზომა: FORMAT SIZE:		A3	
									ნახაზი: DRAWING:		15-24	

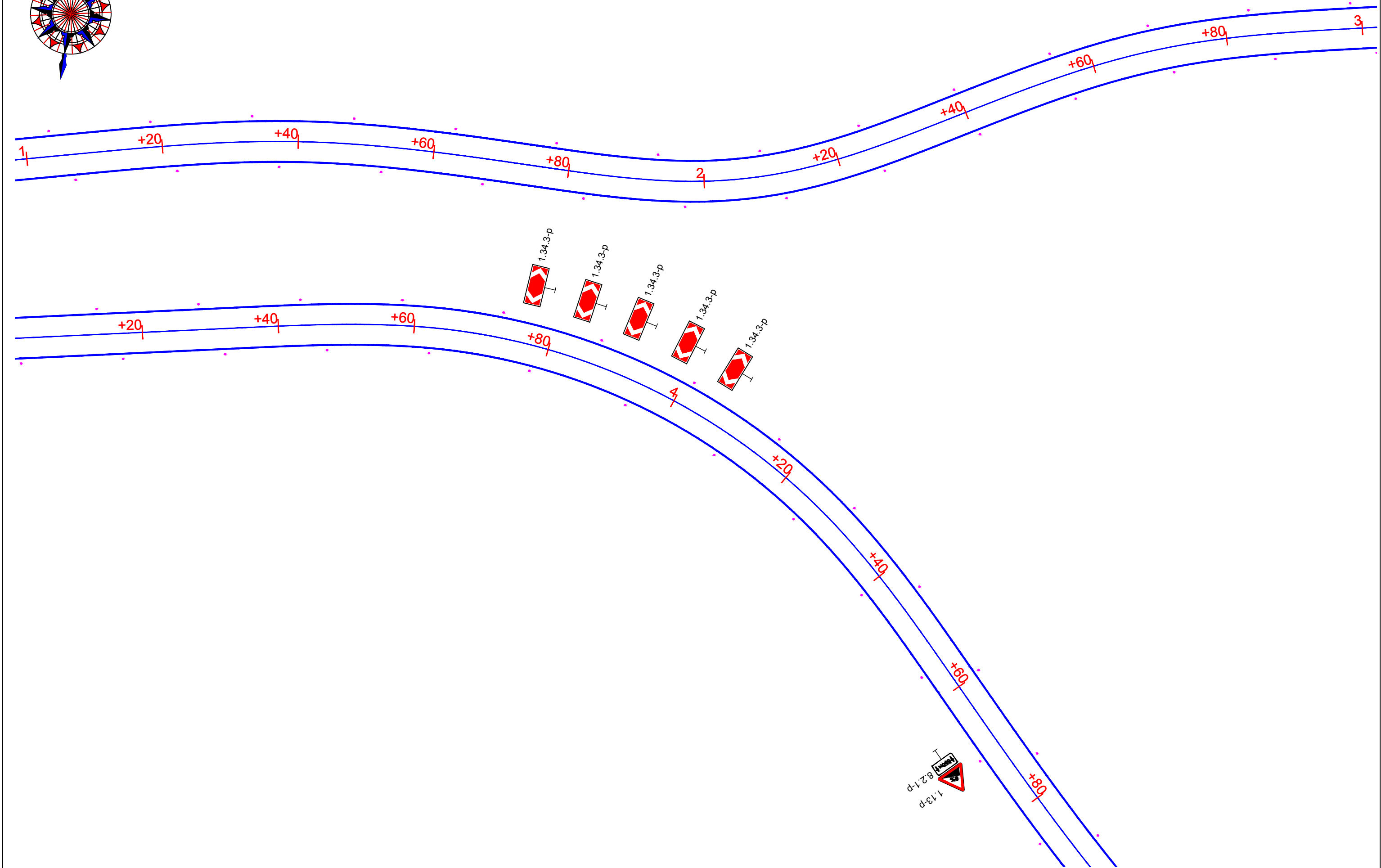





 საპროექტო მუშაოების განხორციელების ფონდი საპროექტო მუშაოების განხორციელების ფონდი საპროექტო მუშაოების განხორციელების ფონდი	ღამკვეთი: საპროექტო მუშაოების განხორციელების ფონდი საპროექტო მუშაოების განხორციელების ფონდი	პროექტის დასახელება: მუშაობის და საბაზისის მშენებლობისთვის, ველისციხიდან სოფ. კაკაბეთამდე (ცენტრალურ მანქანის გზის სოფ. პირველი განყოფილება) გზის რეაბილიტაციის და მდ. პირველი ხეობის ორი ახალი ხაზის გაყვანის მშენებლობის დეტალური საპროექტო-სახანძრულო-საინჟინერო-საგეოდეზიური დოკუმენტაციის შედგენის მუშაობა №GOG/ET/C/045		ნახაზის დასახელება:	საგზაო ნიშნების და მოწოდებების განლაგების სქემა პკ 125+60 - პკ 128+80			
	THE CLIENT: Municipal Development Fund of Georgia (MDF)	Project name: Consulting services for working out of detail project and cost estimate documentations for rehabilitation of road from Velistsikhe to the village Kakabeti (till central highway through the village Cheremiskhevi) and construction of two new bridge crossings over the Cheremi River gorge stream in Gurjaani and Sagarejo Municipalities №GOG/ET/C/045		DRAWING NAME:	Scheme of road signs, marking and road fencing locations ch 125+60 - ch 128+80			
				მასშტაბი: SCALE:	1:500	ფურცლის ზომა: FORMAT SIZE:	A3	ნახაზი: DRAWING:

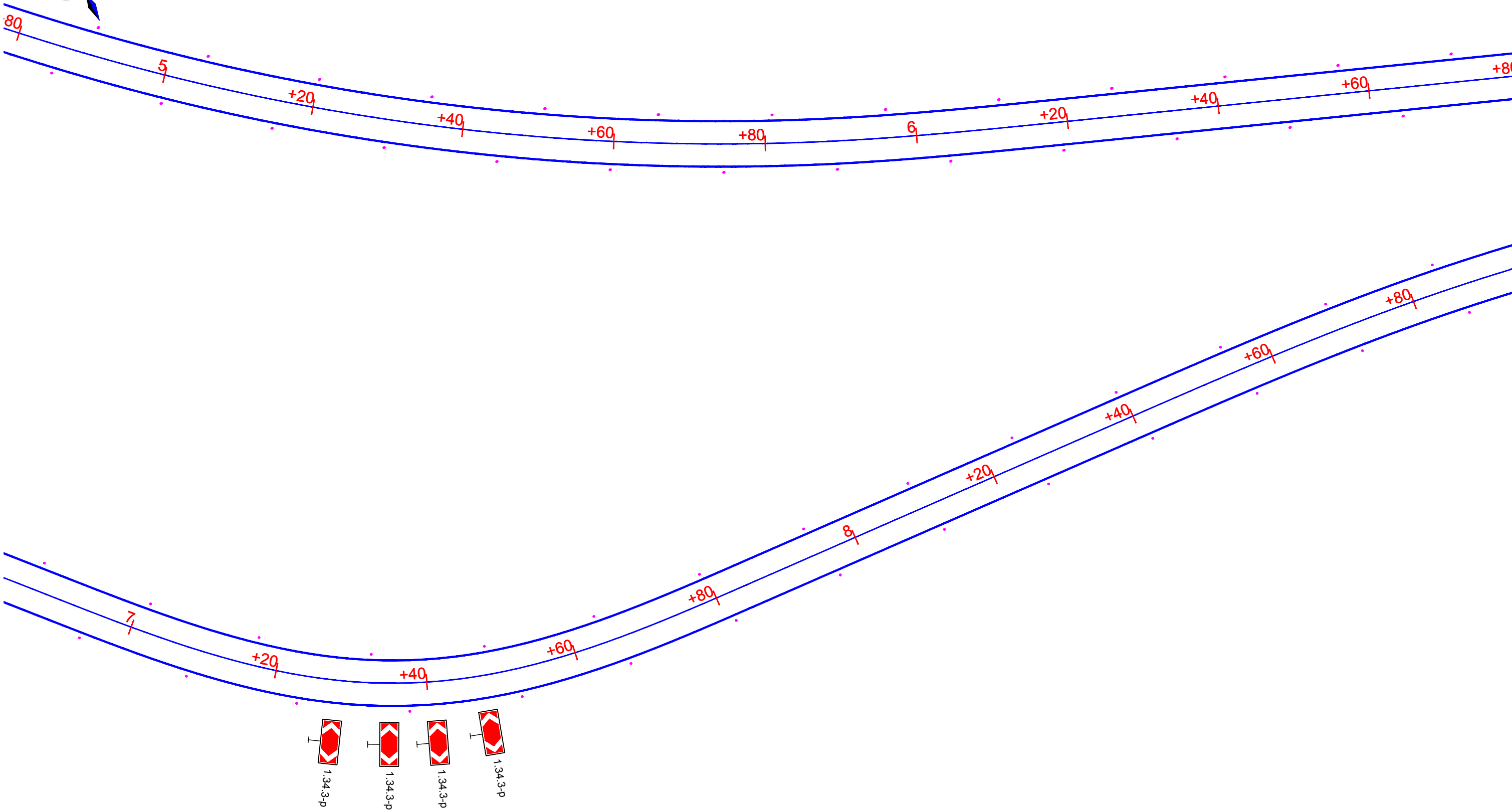




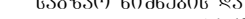
	ღამკვეთი: საპროექტო მუშაობათა განყოფილება		პროექტის დასახელება: მუშაობის და საბაზისის მონტაჟისთვის, ველისციხიდან სოფ. კაკაბეთამდე (ცენტრალურ მანქანათა გზის ხაზით) გზის რეაბილიტაციის და მდ. ჰერემის ხეობაში მდებარე მდინარის ხეობის რეაბილიტაციის პროექტი		შემსრულებელი: EXECUTOR: შპს „აბსოლუტ სერვისი“ სპ 205256523 "ABSOLUTE SERVICE" LTD: ID 205256523 დ. თბილისი, ხერგიანის ქ. №40 Tbilisi, Khergiani Street #40 ტელ/ელ: +995 322 544882 Info@absoluteservice.ge; Infoabsoluteservice@gmail.com		ნახაზის დასახელება:		საგზაო ნიშნების და მოწოდებების განლაგების სქემა პკ 128+80 - პკ 131+00			
	THE CLIENT: Municipal Development Fund of Georgia (MDF)		Project name: Consulting services for working out of detail project and cost estimate documentations for rehabilitation of road from Velistsikhe to the village Kakabeti (till central highway through the village Cheremiskhevi) and construction of two new bridge crossings over the Cheremi River gorge stream in Gurjaani and Sagarejo Municipalities №GOG/ET/C/045		DRAWING NAME:		მანქანა:		Scheme of road signs, marking and road fencing locations ch 128+80 - ch 131+00			
					SCALE:		1:500	ფურცლის ფორმატი:	A3	ნახაზი: DRAWING:	15-26	



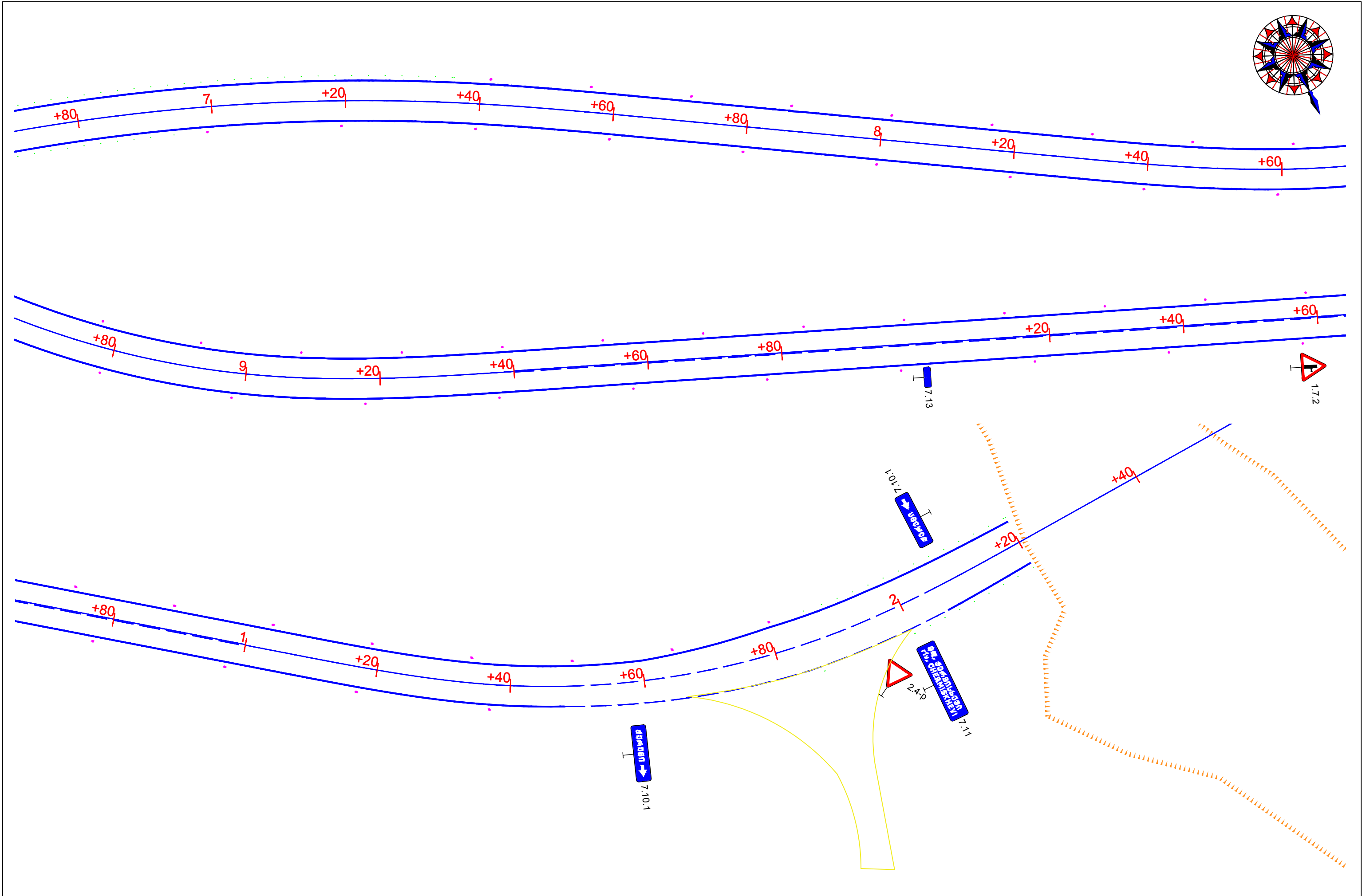


 მშპ/MDP საპროექტო, კონსულტინგო სამშენაობო-მშენებლო მუშაობათა ფონდი Municipal Development Fund of Georgia	ღამკვეთი: საპროექტო მუშაობების განხორციელების ფონდი	პროექტის დასახელება: გურჯაანისა და საბურთალოს მუნიციპალიტეტებში, ველისციხიდან სოფ. კაკაბეთამდე (ცენტრალურ მდინარეებზე სოფ. პირველი პარკი) გზის რეაბილიტაციისა და მდ. პირველი ხეობა ორი ახალი ხაზიდან გადის გზის რეაბილიტაციის დეტალური საპროექტო-სახარჯთაღრიცხვო დოკუმენტაციის შედგენის მუშაობა №GOG/ET/C/045	შემსრულებელი: EXECUTOR: შპს „აბსოლუტ სერვისი“ სპ 205256523 "ABSOLUTE SERVICE" LTD: ID 205256523 დ. თბილისი, ხერგიანის ქ. №40 Tbilisi, Khergiani Street #40 ტელ/ელ: +995 322 544882 Info@absoluteservice.ge; Infoabsoluteservice@gmail.com		ნახაზის დასახელება:	საგზაო ნიშნებისა და მოწოდებების განლაგების სქემა პკ 131+00 - პკ 134+80				
	THE CLIENT: Municipal Development Fund of Georgia (MDF)	Project name: Consulting services for working out of detail project and cost estimate documentations for rehabilitation of road from Velistsikhe to the village Kakabeti (till central highway through the village Cheremiskhevi) and construction of two new bridge crossings over the Cheremi River gorge stream in Gurjaani and Sagarejo Municipalities №GOG/ET/C/045			DRAWING NAME:	Scheme of road signs, marking and road fencing locations ch 131+00 - ch 134+80				
					მასშტაბი: SCALE:	1:500	ფურცლის ზომა: FORMAT SIZE:	A3	ნახაზი: DRAWING:	15-27



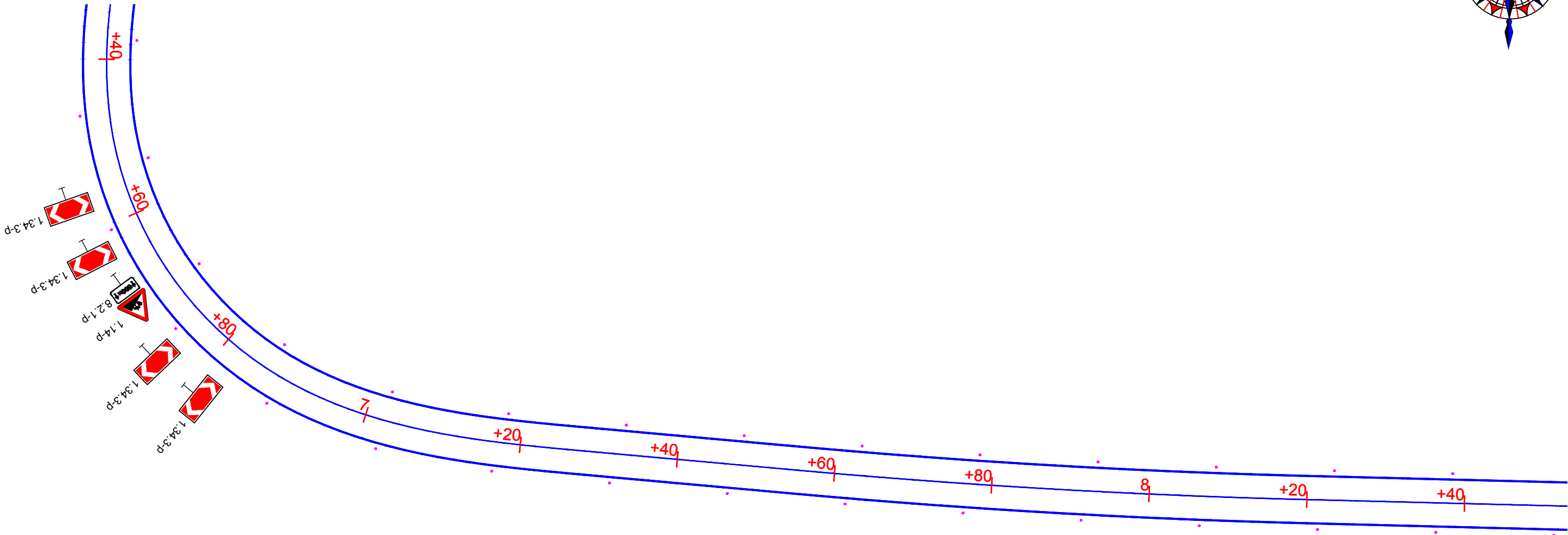

 საპროექტო მუშაობების განხორციელების ფონდი საპროექტო მუშაობების განხორციელების ფონდი საპროექტო მუშაობების განხორციელების ფონდი	ღამკვეთი: საპროექტო მუშაობების განხორციელების ფონდი საპროექტო მუშაობების განხორციელების ფონდი	პროექტის დასახელება: მუშაობის და საბაზისის მშენებლობისათვის, ველისციხიდან სოფ. კაკაბეთამდე (ცენტრალურ მანქანათმშენებლის სოფ. პირველი პარკი) მუშის რეაბილიტაციის და მშ. პირველი ხეობა ორი ახალი ხაზიდან გადის მუშის მშენებლობის დეტალური საპროექტ-სახანძრავი დოკუმენტი №GOG/ET/C/045		ნახაზის დასახელება:	საპროექტო მუშაობის და მუშის მშენებლობის განხორციელების სქემა კმ 134+80 - კმ 138+90				
	THE CLIENT: Municipal Development Fund of Georgia (MDF)	Project name: Consulting services for working out of detail project and cost estimate documentations for rehabilitation of road from Velistsikhe to the village Kakabeti (till central highway through the village Cheremiskhevi) and construction of two new bridge crossings over the Cheremi River gorge stream in Gurjaani and Sagarejo Municipalities №GOG/ET/C/045		DRAWING NAME:	Scheme of road signs, marking and road fencing locations ch 134+80 - ch 138+90				
				მასშტაბი: SCALE:	1:500	ფურცლის ფორმატი:	A3	ნახაზი: DRAWING:	15-28





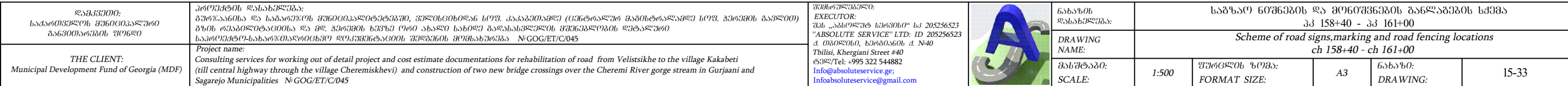
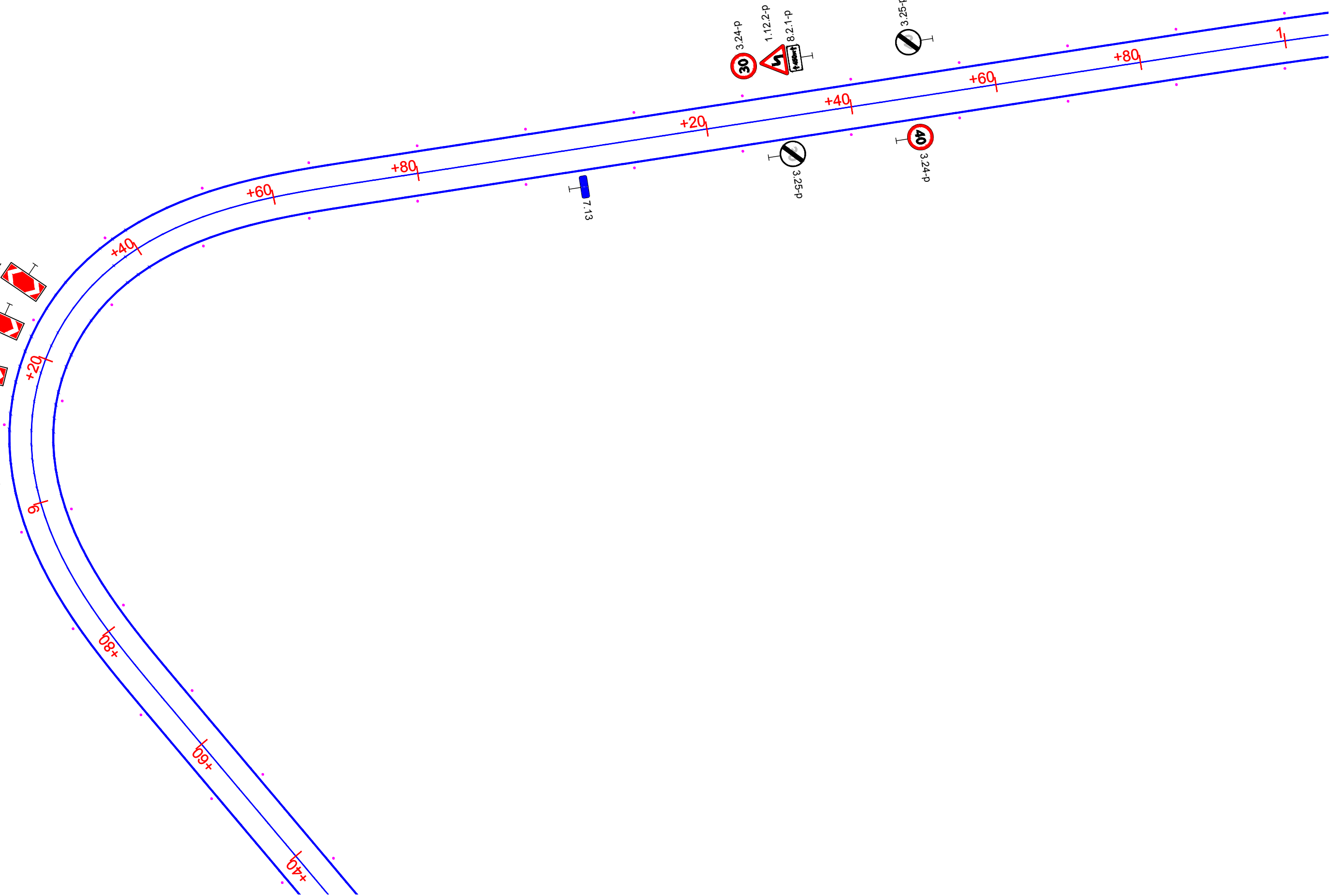
[illegible]





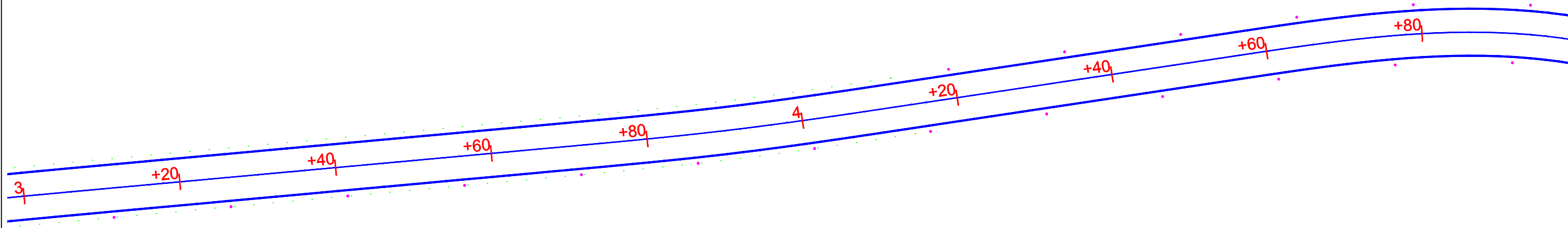
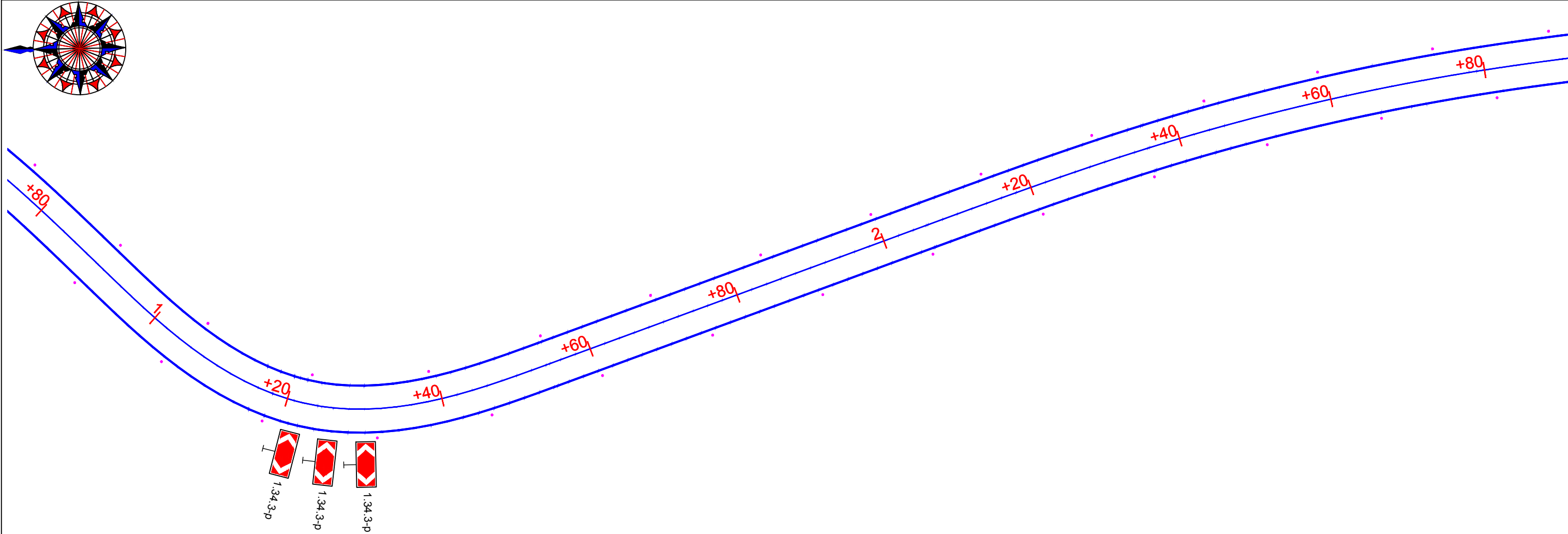




 <div>საქართველოს მუნიციპალური განვითარების ფონდი</div>	დაამკვეთი: საქართველოს მუნიციპალური განვითარების ფონდი	პროექტის დასახელება: მუშავდება ღია საბარჯის მშენიარებლობაში, ველისციხიდან სოფ. კაკაბეთამდე (ცენტრალურ მართკუთხა მდინარეზე სოფ. პირველი ბაგდათი) გზის რეაბილიტაციისა და მდ. პირველი ხეობა ორი ახალი ხაზიზე გადასახვევის მშენებლობის დეტალური საპროექტო-სახარჯთაღრიცხვო დოკუმენტაციის შედგენის მიზანშეწონილობა №GOG/ET/C/045	შემსრულებელი: EXECUTOR: შპს „აბსოლუტ სერვისი“ სპ 205256523 "ABSOLUTE SERVICE" LTD: ID 205256523 დ. თბილისი, ხერგიანის ქ. №40 Tbilisi, Khergiani Street #40 ტელ/ტელ: +995 322 544882 Info@absoluteservice.ge; Infoabsoluteservice@gmail.com		საგზაო ნიშნებისა და მოწოდებების განლაგების სქემა პკ 156+40 - პკ 158+40					
	Scheme of road signs, marking and road fencing locations ch 156+40 - ch 158+40									
	THE CLIENT: Municipal Development Fund of Georgia (MDF)	Project name: Consulting services for working out of detail project and cost estimate documentations for rehabilitation of road from Velistsikhe to the village Kakabeti (till central highway through the village Cheremiskhevi) and construction of two new bridge crossings over the Cheremi River gorge stream in Gurjaani and Sagarejo Municipalities №GOG/ET/C/045			მისმართი: 1:500	ფურცლის ზომა: FORMAT SIZE:	A3	გზის ნიშნები: DRAWING:	15-32	
					SCALE:	FORMAT SIZE:	A3	DRAWING:	15-32	



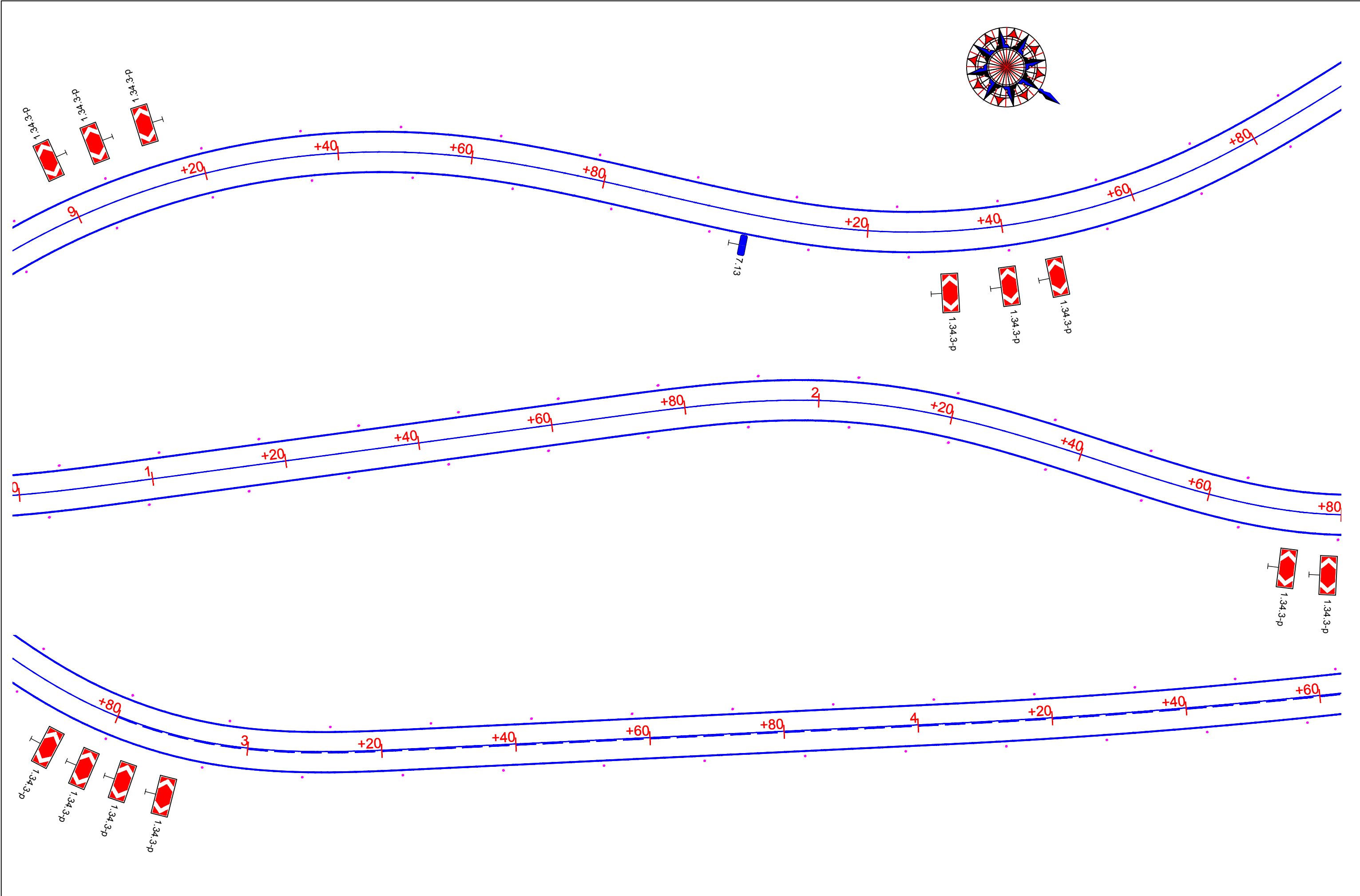




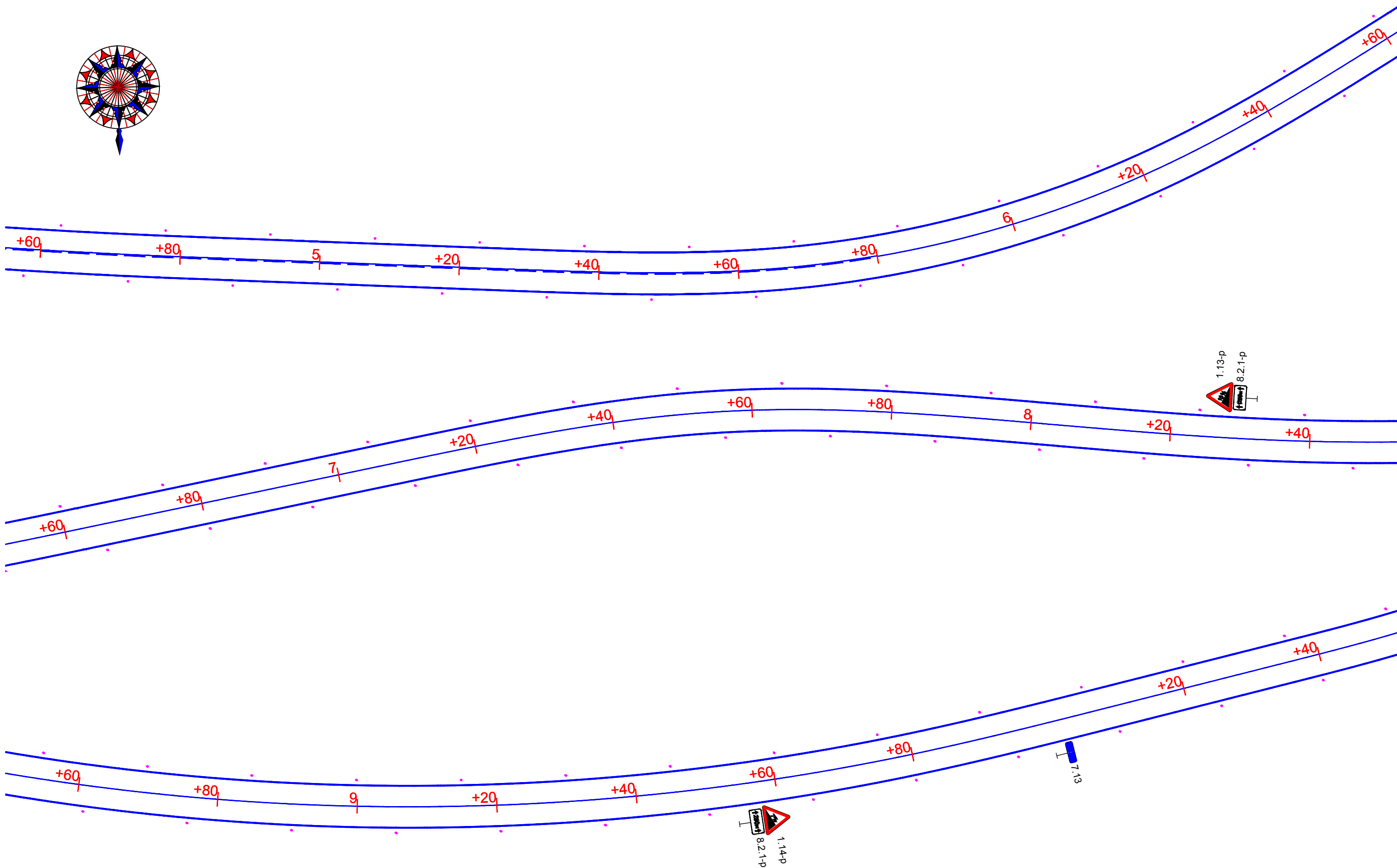





	ღამკვეთი: საპროექტო მუშაობების განხორციელების განხორციელების ფონდი		პროექტის დასახელება: მუშაობის და საბაზისის მუშაობების განხორციელება, ველისციხიდან სოფ. კაკაბეთამდე (ცენტრალურ მაგისტრალამდე სოფ. პირენის გავლით) გზის რეაბილიტაციის და მდ. პირენის ხეობაში ორი ახალი ხაზიდან გადის მუშაობების დაგეგმვის საპროექტო-სახანძრო-საინჟინერო-საგეგმარო მუშაობების შედეგის გეგმის დაგეგმვა №GOG/ET/C/045			ნახაზის დასახელება:	საგზაო ნიშნების და მოწოდებების განლაგების სქემა პკ 170+90 - პკ 174+90				
	THE CLIENT: Municipal Development Fund of Georgia (MDF)		Project name: Consulting services for working out of detail project and cost estimate documentations for rehabilitation of road from Velistsikhe to the village Kakabeti (till central highway through the village Cheremiskhevi) and construction of two new bridge crossings over the Cheremi River gorge stream in Gurjaani and Sagarejo Municipalities №GOG/ET/C/045			DRAWING NAME:	Scheme of road signs, marking and road fencing locations ch 170+90 - ch 174+90				
						მასშტაბი: SCALE:	1:500	ფურცლის ფორმატი:	A3	ნახაზი: DRAWING:	15-35



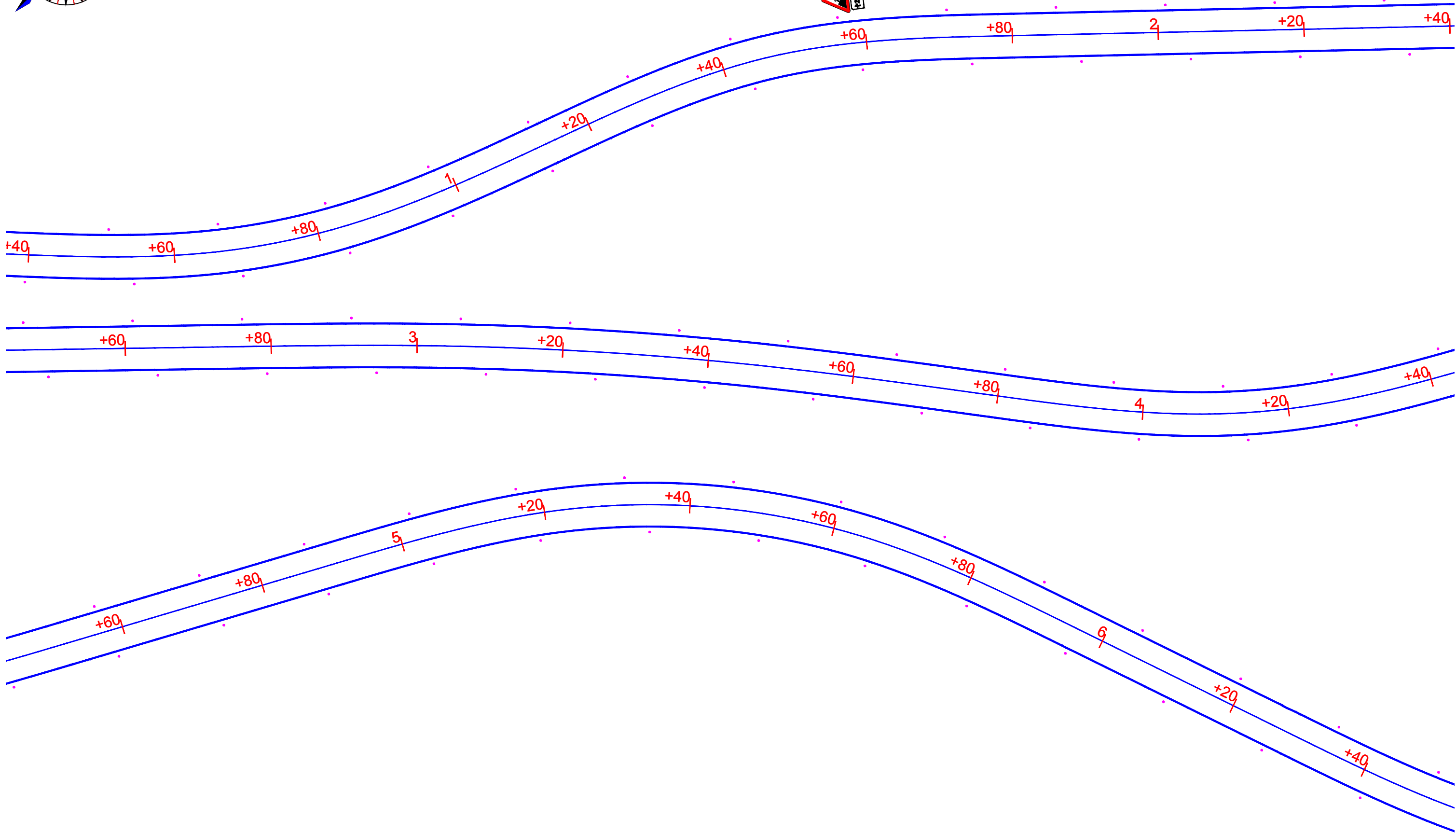
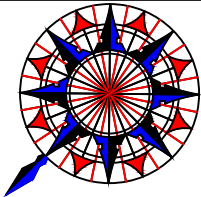



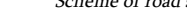
	ღამკვეთი: საპროექტო მუშაობების განხორციელების ფონდი		პროექტის დასახელება: მუშაობის და საბაზისის მშენებლობისათვის, ველისციხის სოფ. კაბაბეთის (ცენტრალურ მდინარეზე) სოფ. პირველი პარკის		საპროექტო მუშაობის დასახელება: EXECUTOR: შპს „აბსოლუტ სერვისი“ სპ 205256523 "ABSOLUTE SERVICE" LTD: ID 205256523 დ. თბილისი, ხერგიანის ქ. №40 Tbilisi, Khergiani Street #40 ტელ/ტელ: +995 322 544882 Info@absolutservice.ge; Infoabsolutservice@gmail.com		საპროექტო მუშაობის დასახელება: საპროექტო მუშაობის დასახელება: საპროექტო მუშაობის დასახელება:		საპროექტო მუშაობის დასახელება: საპროექტო მუშაობის დასახელება: საპროექტო მუშაობის დასახელება:	
	THE CLIENT: Municipal Development Fund of Georgia (MDF)		Project name: Consulting services for working out of detail project and cost estimate documentations for rehabilitation of road from Velistsikhe to the village Kakabeti (till central highway through the village Cheremiskhevi) and construction of two new bridge crossings over the Cheremi River gorge stream in Gurjaani and Sagarejo Municipalities №GOG/ET/C/045		DRAWING NAME: მასშტაბი: SCALE:		Scheme of road signs, marking and road fencing locations ch 179+00 - ch 184+60		1:500	
							შპს „აბსოლუტ სერვისი“ სპ 205256523		A3	

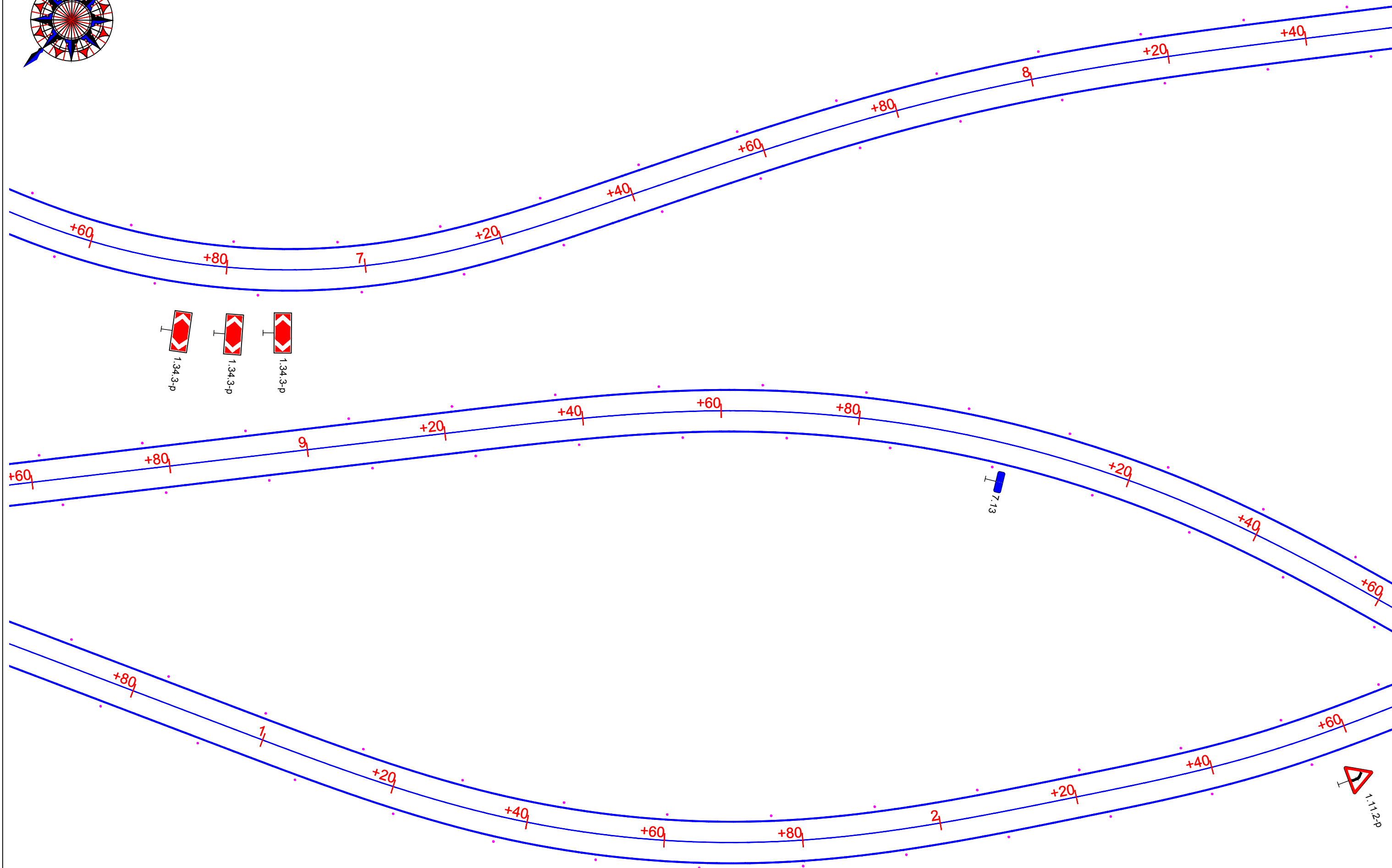
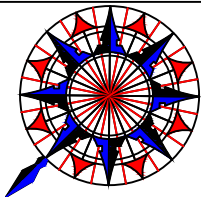




 <div>საპროექტო მუშაობების განხორციელების ფონდი Municipal Development Fund of Georgia</div>	ღამკვეთი: საპროექტო მუშაობების განხორციელების ფონდი	პროექტის დასახელება: მუშაობის და საბაზისის მშენებლობისათვის, ველისციხიდან სოფ. კაკაბეთამდე (ცენტრალურ მანქანათმშენებლის სოფ. პირველის გზისათვის) გზის რეაბილიტაციის და მდ. პირველის ხეობაში ორი ახალი ხაზის გაყვანის მუშაობების დაგეგმვა საპროექტო-სახანძრო-საინჟინერო-საგეგმარო მუშაობების შედეგების მომსახურება №GOG/ET/C/045	შემსრულებელი: EXECUTOR: შპს „აბსოლუტ სერვისი“ სპ 205256523 "ABSOLUTE SERVICE" LTD: ID 205256523 დ. თბილისი, ხერგიანის ქ. №40 Tbilisi, Khergiani Street #40 ტელ/ელ: +995 322 544882 Info@absolutservice.ge; Infoabsolutservice@gmail.com		განახლის დასახელება:	საგზაო ნიშნების და მოწოდებების განლაგების სქემა პკ 184+60 - პკ 190+40				
	THE CLIENT: Municipal Development Fund of Georgia (MDF)	Project name: Consulting services for working out of detail project and cost estimate documentations for rehabilitation of road from Velistsikhe to the village Kakabeti (till central highway through the village Cheremiskhevi) and construction of two new bridge crossings over the Cheremi River gorge stream in Gurjaani and Sagarejo Municipalities №GOG/ET/C/045	Scheme of road signs, marking and road fencing locations ch 184+60 - ch 190+40							
	მასშტაბი: SCALE:	1:500	ფურცლის ზომა: FORMAT SIZE:		A3	დახატა: DRAWING:	15-38			

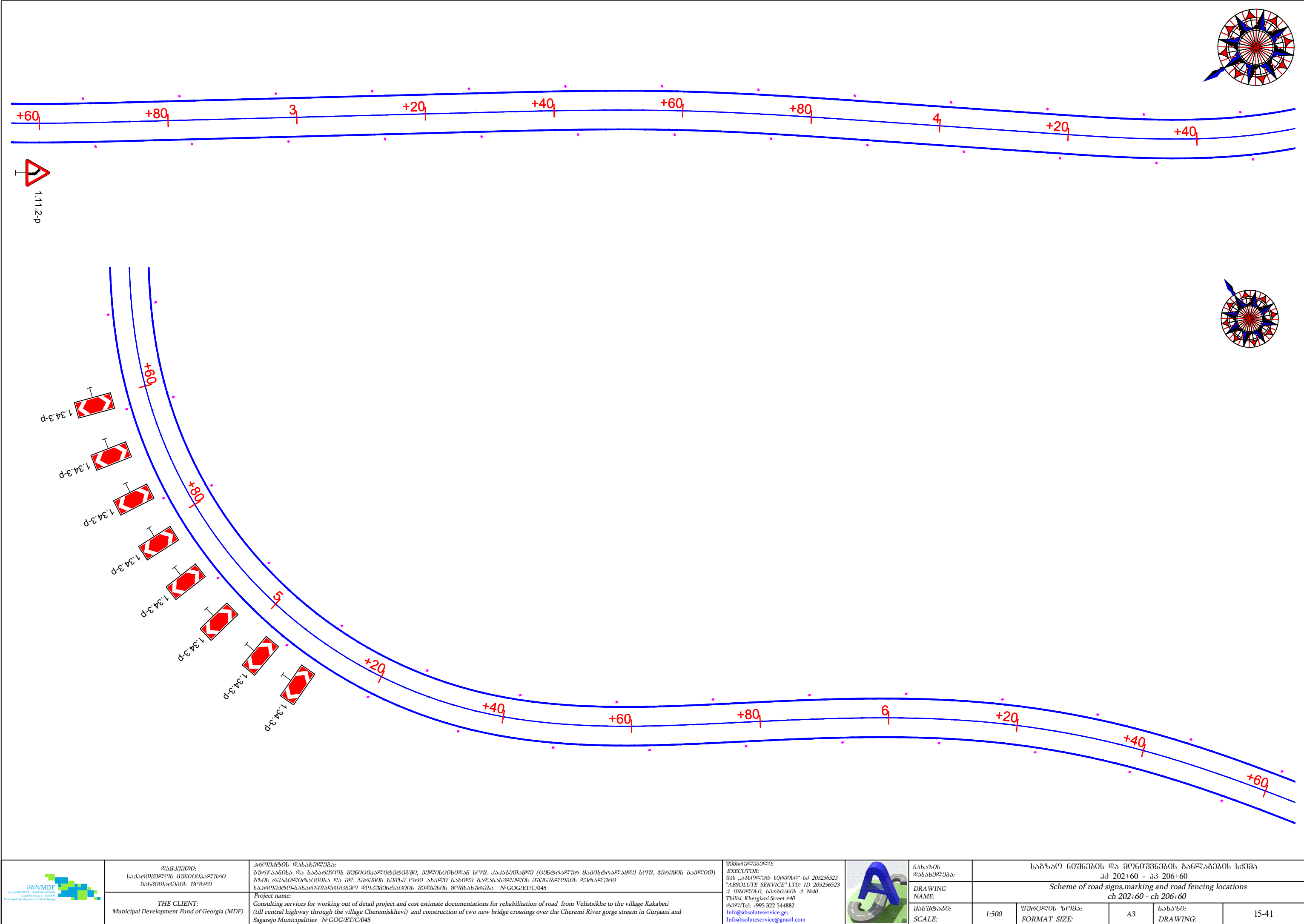


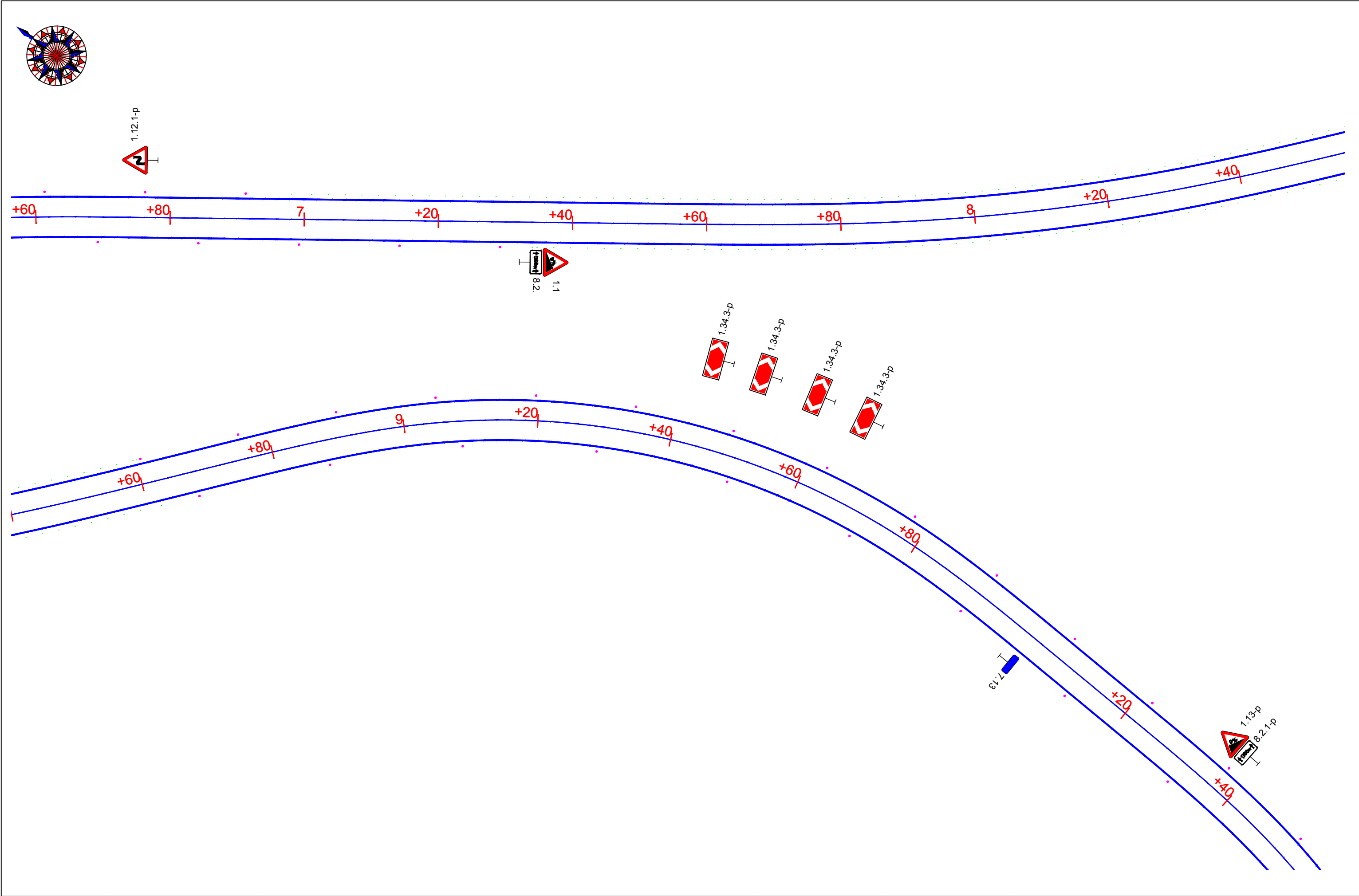




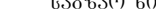
 <div>საქართველოს მუნიციპალური განვითარების ფონდი</div>	ღამკვეთი: საქართველოს მუნიციპალური განვითარების ფონდი	პროექტის დასახელება: გურჯაანისა და საბარეოს მუნიციპალიტეტებში, ველისციხიდან სოფ. კაკაბეთამდე (ცენტრალურ მდინარეებზე სოფ. პირველი პავლიო) გზის რეაბილიტაციისა და მდ. პირველი ხევში ორი ახალი ხაზიზე გადასახვევის მშენებლობის დეტალური საპროექტო-სახარჯთაღრიცხვო დოკუმენტაციის შედგენის მუშაობები №GOG/ET/C/045	<div>შემსრულებელი: EXECUTOR: შპს „აბსოლუტ სერვისი“ სპ 205256523 "ABSOLUTE SERVICE" LTD: ID 205256523 დ. თბილისი, ხერგიანის ქ. №40 Tbilisi, Khergiani Street #40 ტელ/ტელ: +995 322 544882 Info@absoluteservice.ge; Infoabsoluteservice@gmail.com</div> 	ნახაზის დასახელება:	საგზაო ნიშნებისა და მოწოდებების განლაგების სქემა პპ 190+40 - პპ 196+50				
	THE CLIENT: Municipal Development Fund of Georgia (MDF)	Project name: Consulting services for working out of detail project and cost estimate documentations for rehabilitation of road from Velitsikhe to the village Kakabeti (till central highway through the village Cheremiskhevi) and construction of two new bridge crossings over the Cheremi River gorge stream in Gurjaani and Sagarejo Municipalities №GOG/ET/C/045		DRAWING NAME:	Scheme of road signs, marking and road fencing locations ch 190+40 - ch 196+50				
				მასშტაბი: SCALE:	1:500	ფურცლის ზომა: FORMAT SIZE:	A3	ნახაზი: DRAWING:	15-39



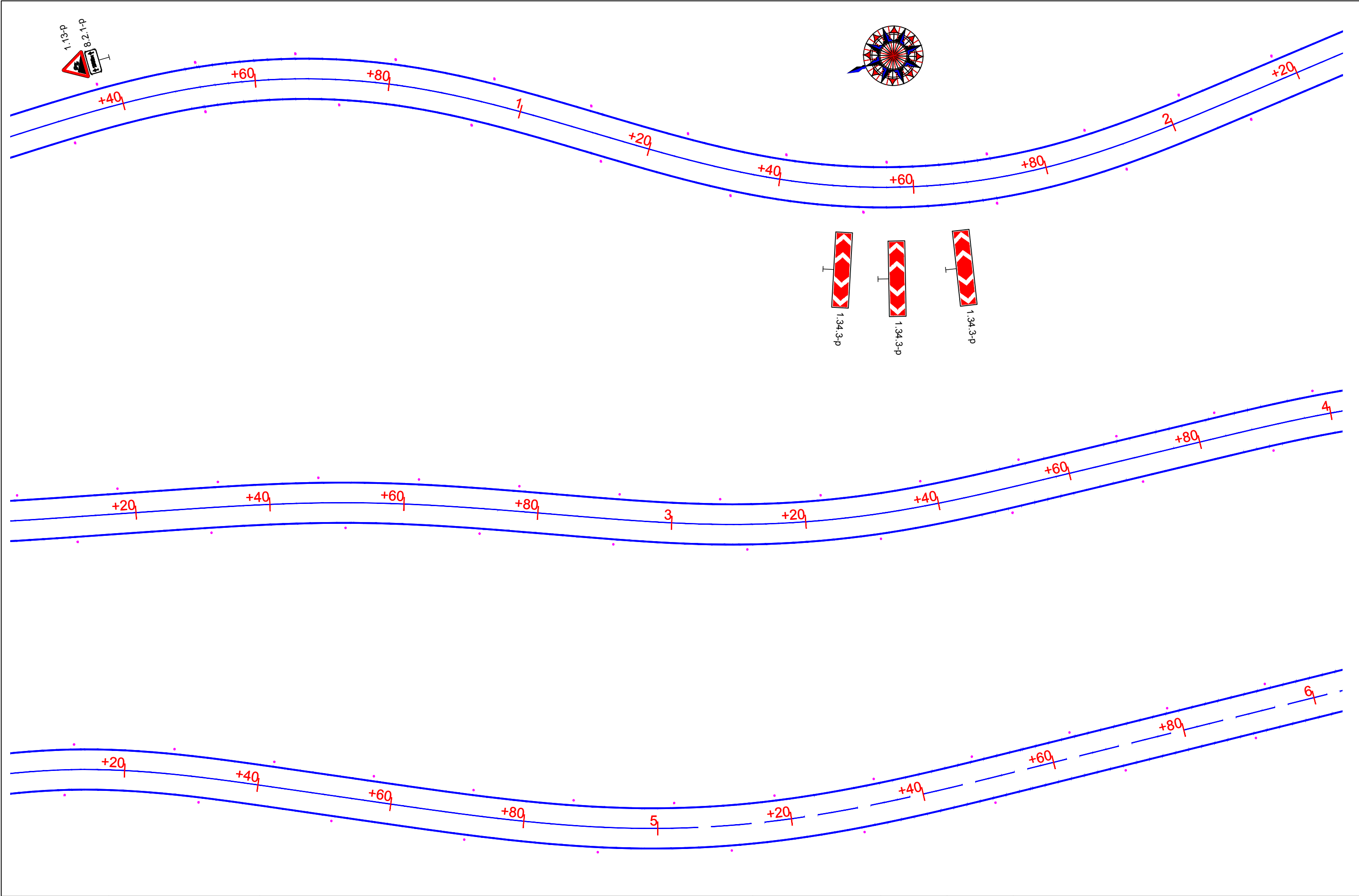
 საპროექტო მუშაოების განხორციელების ფონდი Municipal Development Fund of Georgia	ღამკვეთი: საპროექტო მუშაოების განხორციელების ფონდი	პროექტის დასახელება: გურჯაანისა და საბურთალოს მუნიციპალიტეტებში, ველისციხიდან სოფ. კაკაბეთამდე (ცენტრალურ მდინარეზე) სოფ. პირველი პარკი სახსრის რეაბილიტაციისა და მდ. პირველის ხეობაში ორი ახალი ხაზის გასასაღებლად მშენებლობის ღონისძიებები პროექტის დასახელება: N-GOG/ET/C/045	შემსრულებელი: EXECUTOR: შპს „აბსოლუტ სერვისი“ სპ 205256523 "ABSOLUTE SERVICE" LTD: ID 205256523 დ. თბილისი, ხერგიანის ქ. №40 Tbilisi, Khergiani Street #40 ტელ/ელ: +995 322 544882 Info@absolutservice.ge; Infoabsolutservice@gmail.com		განახვის დასახელება: საპროექტო ნიშნების და მოწოდების განლაგების სქემა პპ 196+50 - პპ 202+60		
	THE CLIENT: Municipal Development Fund of Georgia (MDF)	Project name: Consulting services for working out of detail project and cost estimate documentations for rehabilitation of road from Velistsikhe to the village Kakabeti (till central highway through the village Cheremiskhevi) and construction of two new bridge crossings over the Cheremi River gorge stream in Gurjaani and Sagarejo Municipalities N-GOG/ET/C/045		DRAWING NAME: მასშტაბი: SCALE:	Scheme of road signs, marking and road fencing locations ch 196+50 - ch 202+60		
				1:500	ფურცლის ზომა: FORMAT SIZE:	A3	განახვის დასახელება: DRAWING:





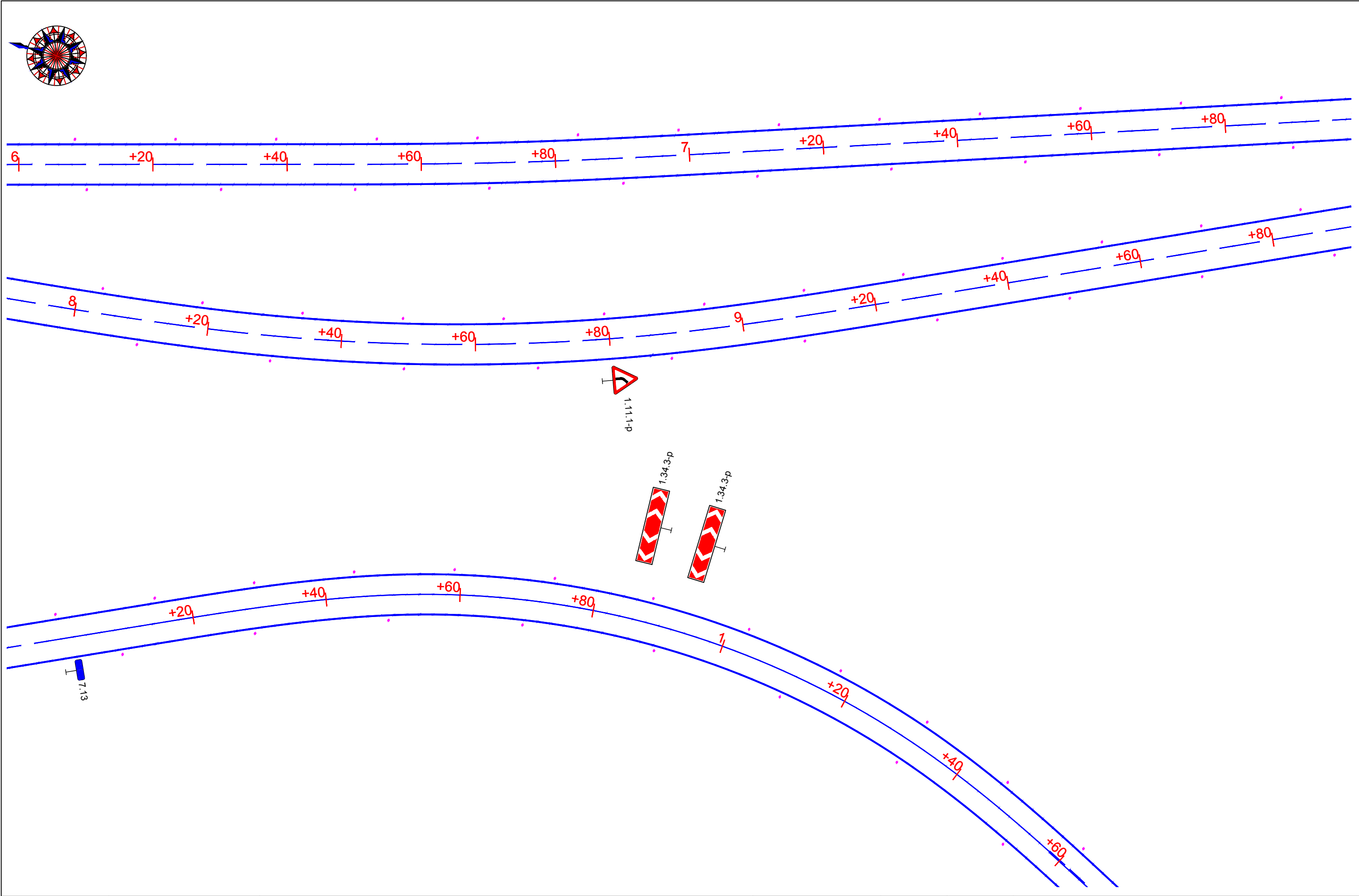


 <div>საპროექტო მუშაობების განხორციელების ფონდი Municipal Development Fund of Georgia</div>	ღამკვეთი: საპროექტო მუშაობების განხორციელების ფონდი	პროექტის დასახელება: გურჯაანისა და საბურთალოს მუნიციპალიტეტებში, ველისციხიდან სოფ. კაკაბეთამდე (ცენტრალურ მანქანაგზაზე სოფ. პირველი პარკი) გზის რეაბილიტაციისა და მოდერნიზაციის ხეობის ახალი სანაოსნო გზის გაყვანის პროექტის დეტალური საპროექტო-საინჟინერო-კონსტრუქციული დოკუმენტაციის შედგენის მუშაობა №GOG/ET/C/045	 <div>შემსრულებელი: EXECUTOR: შპს „აბსოლუტ სერვისი“ სპ 205256523 "ABSOLUTE SERVICE" LTD: ID 205256523 დ. თბილისი, ხერგიანის ქ. №40 Tbilisi, Khergiani Street #40 ტელ/ელ: +995 322 544882 Info@absolutservice.ge; Infoabsolutservice@gmail.com</div>		ნახაზის დასახელება:	საგზაო ნიშნებისა და მოწოდებების განლაგების სქემა პპ 206+60 - პპ 210+40				
	THE CLIENT: Municipal Development Fund of Georgia (MDF)	Project name: Consulting services for working out of detail project and cost estimate documentations for rehabilitation of road from Velistsikhe to the village Kakabeti (till central highway through the village Cheremiskhevi) and construction of two new bridge crossings over the Cheremi River gorge stream in Gurjaani and Sagarejo Municipalities №GOG/ET/C/045			DRAWING NAME:	Scheme of road signs, marking and road fencing locations ch 206+60 - ch 210+40				
					მასშტაბი: SCALE:	1:500	ფურცლის ზომა: FORMAT SIZE:	A3	ნახაზი: DRAWING:	15-42

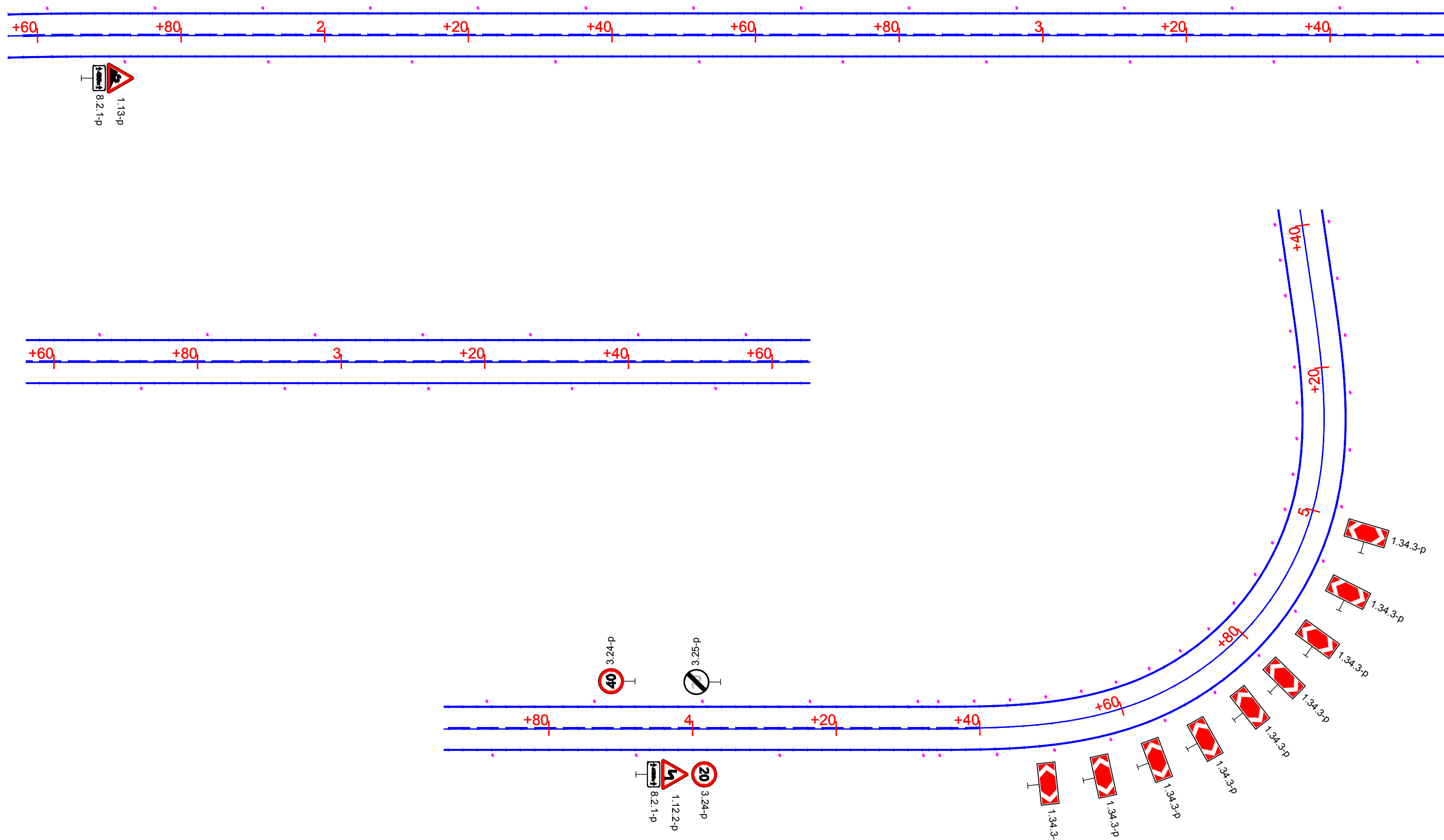


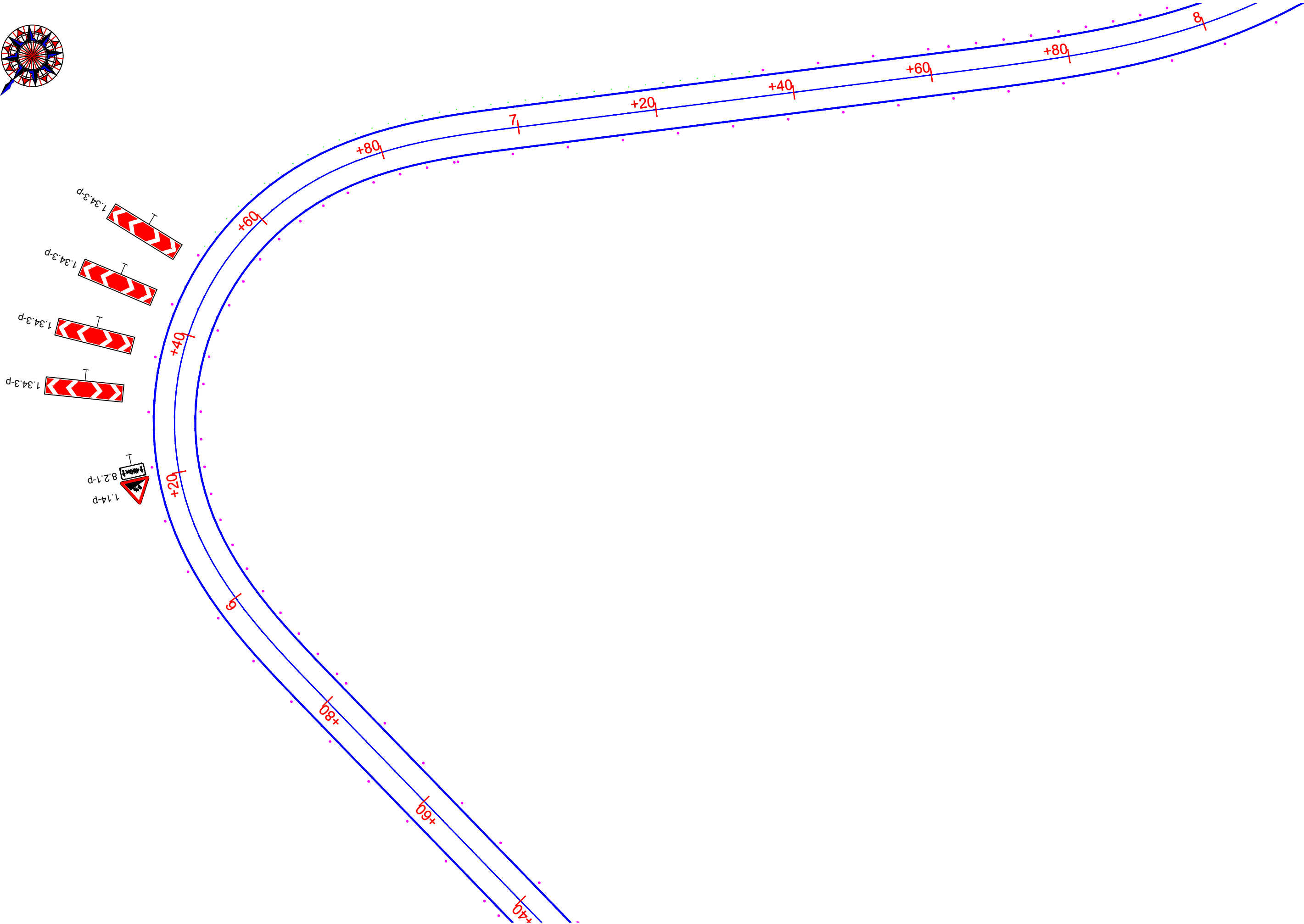


 საპროექტო მუშაობების განხორციელების ფონდი საგარეო მუნიციპალიტეტების განვითარების ფონდი	ღამკვეთი: საპროექტო მუშაობების განხორციელების ფონდი საგარეო მუნიციპალიტეტების განვითარების ფონდი	პროექტის დასახელება: მუშაობის და საბაზისის მშენებლობისთვის, ველისციხიდან სოფ. კაკაბეთამდე (ცენტრალურ მანქანის გზის სოფ. პირველი გზისთვის) გზის რეაბილიტაციის და გზ. პირველი გზის ხიზის რეაბილიტაციის პროექტი საპროექტო მუშაობების განხორციელების ფონდი საგარეო მუნიციპალიტეტების განვითარების ფონდი N-GOG/ET/C/045	შესრულებული: EXECUTOR: შპს „აბსოლუტ სერვისი“ სპ 205256523 "ABSOLUTE SERVICE" LTD: ID 205256523 დ. თბილისი, ხერგიანის ქ. №40 Tbilisi, Khergiani Street #40 ტელ/ელ: +995 322 544882 Info@absoluteservice.ge; Infoabsoluteservice@gmail.com		ნახაზის დასახელება:	საგზაო ნიშნების და მოწოდებების განლაგების სქემა პკ 210+40 - პკ 216+00				
	THE CLIENT: Municipal Development Fund of Georgia (MDF)	Project name: Consulting services for working out of detail project and cost estimate documentations for rehabilitation of road from Velistsikhe to the village Kakabeti (till central highway through the village Cheremiskhevi) and construction of two new bridge crossings over the Cheremi River gorge stream in Gurjaani and Sagarejo Municipalities N-GOG/ET/C/045			Scheme of road signs, marking and road fencing locations ch 210+40 - ch 216+00					
					მასშტაბი: SCALE:	1:500	ფურცლის ზომა: FORMAT SIZE:	A3	ნახაზი: DRAWING:	15-43



	ღამკვეთი: საპროექტო-მშენებლობითი განვითარების ფონდი		პროექტის ღირებულება: მუშაობისა და საპროექტო მშენებლობითი, შედგენილიდან ს/ფ. კაპიტალური (ცენტრალური მდინარეზე მდინარეზე ს/ფ. პირველი გზაზე) მუშის რეაბილიტაციისა და მშ. პირველი ხეობა ორი ახალი ხაზიდან გადის მდინარეზე მდინარეზე მდინარეზე საპროექტო-სახანძრო-საპროექტო მშენებლობის შედეგის მონახულება №GOG/ET/C/045		შემსრულებელი: EXECUTOR: შპს „აბსოლუტ სერვისი“ სპ 205256523 "ABSOLUTE SERVICE" LTD: ID 205256523 დ. თბილისი, ხერგიანის ქ. №40 Tbilisi, Khergiani Street #40 ტელ/ელ: +995 322 544882 Info@absolutservice.ge; Infoabsolutservice@gmail.com		ნახაზის ღირებულება:		საპროექტო გზის და მდინარეების განლაგების სქემა პკ 216+00 - პკ 221+60			
	THE CLIENT: Municipal Development Fund of Georgia (MDF)		Project name: Consulting services for working out of detail project and cost estimate documentations for rehabilitation of road from Velistsikhe to the village Kakabeti (till central highway through the village Cheremiskhevi) and construction of two new bridge crossings over the Cheremi River gorge stream in Gurjaani and Sagarejo Municipalities №GOG/ET/C/045				DRAWING NAME:		Scheme of road signs, marking and road fencing locations ch 216+00 - ch 221+60			
					მასშტაბი: SCALE:		1:500	ფურცლის ზომა: FORMAT SIZE:	A3	ნახაზი: DRAWING:	15-44	

[illegible]



**THE CLIENT:**  
Municipal Development Fund of Georgia (MDF)

**პროექტის დასახელება:**  
აჭარასანოს და საბარჰოვის მდინიდანობებებში, ზემოსვნიშნულ ხეზე. კაკაბეთამდე (მხრებლად მდინერალამდე ხეზე. პირველი გავალი)  
ზღვის რკალიზება(გონის) და მდ. პირველის ხეზე(ორი ახალი ნახობი გადასახლებული მდინერალამდე) დეტალური  
საპროექტო-სახარშის-დოკუმენტი N/GOG/ET/C/045

**Project name:**  
*Consulting services for working out of detail project and cost estimate documentations for rehabilitation of road from Velistsikhe to the village Kakabeti (till central highway through the village Cheremisikhevi) and construction of two new bridge crossings over the Chermi River gorge stream in Gurjaani and Sagarejo Municipalities* N/GOG/ET/C/045

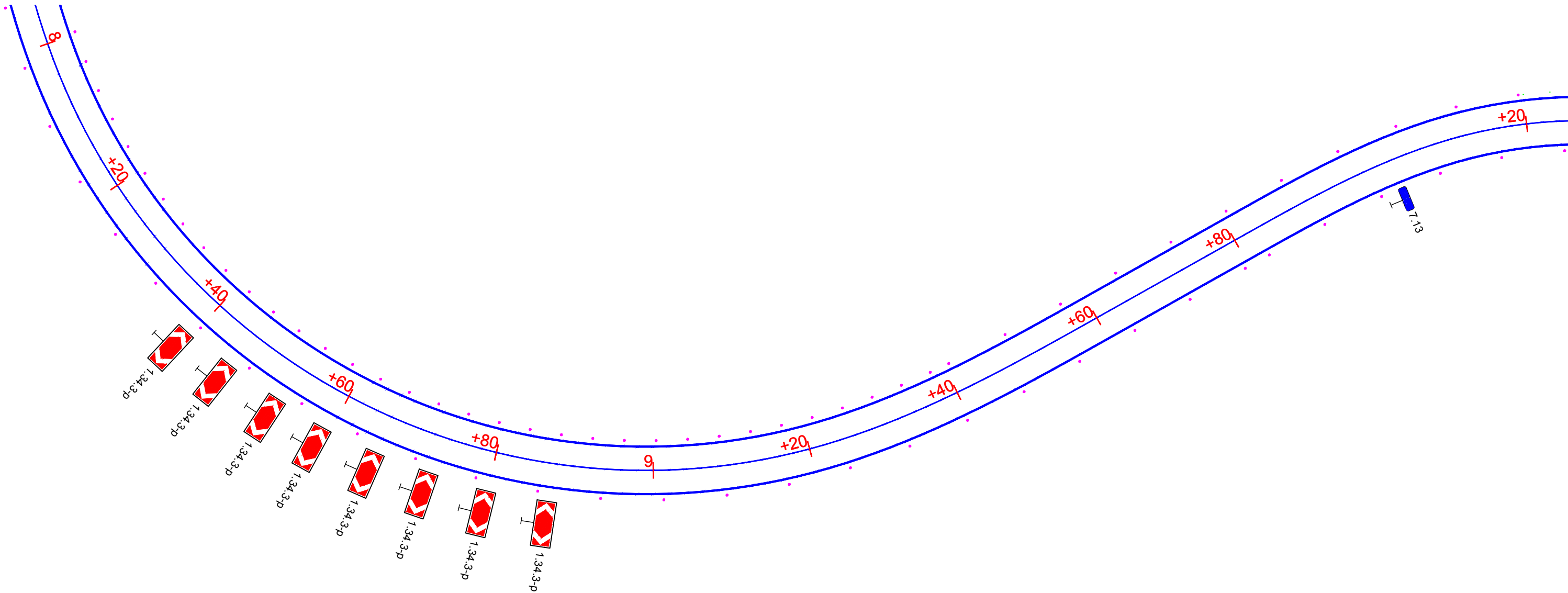

**EXECUTOR:**  
 შპს „აბსოლუტ სერვისი“ № 205256523  
 "ABSOLUTE SERVICE" LTD: ID 205256523  
 ქ. თბილისი, ხერგიაძის ქ. №40  
 Tbilisi, Khergiani Street #40  
 ტელ./Tel: +995 322 544882  
[Info@absoluteservice.ge](mailto:Info@absoluteservice.ge);  
[Info@absoluteservice@gmail.com](mailto:Info@absoluteservice@gmail.com)





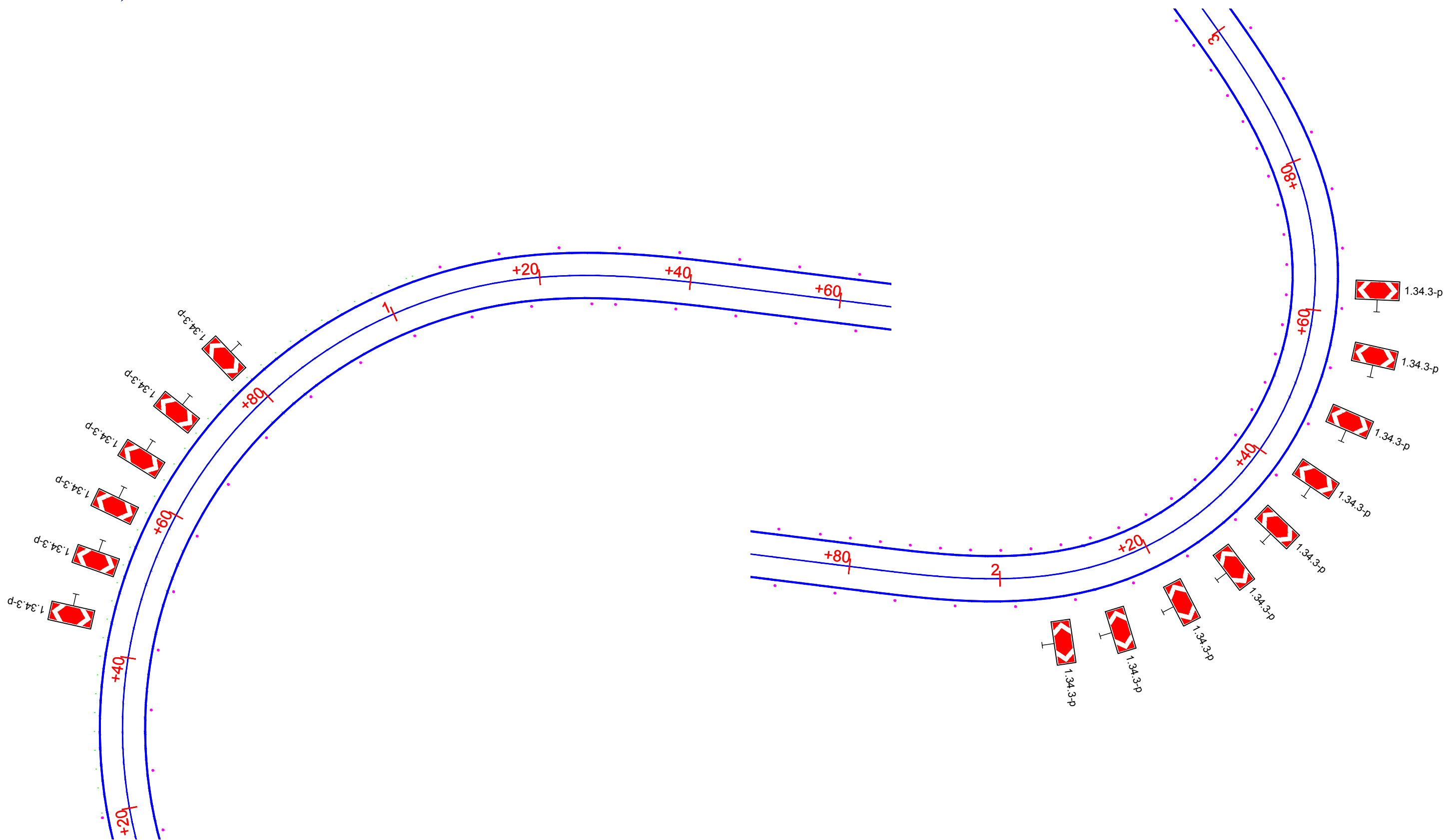
ნახაზის დესაქლეგა:
DRAWING NAME:
მასშტაბი: SCALE:

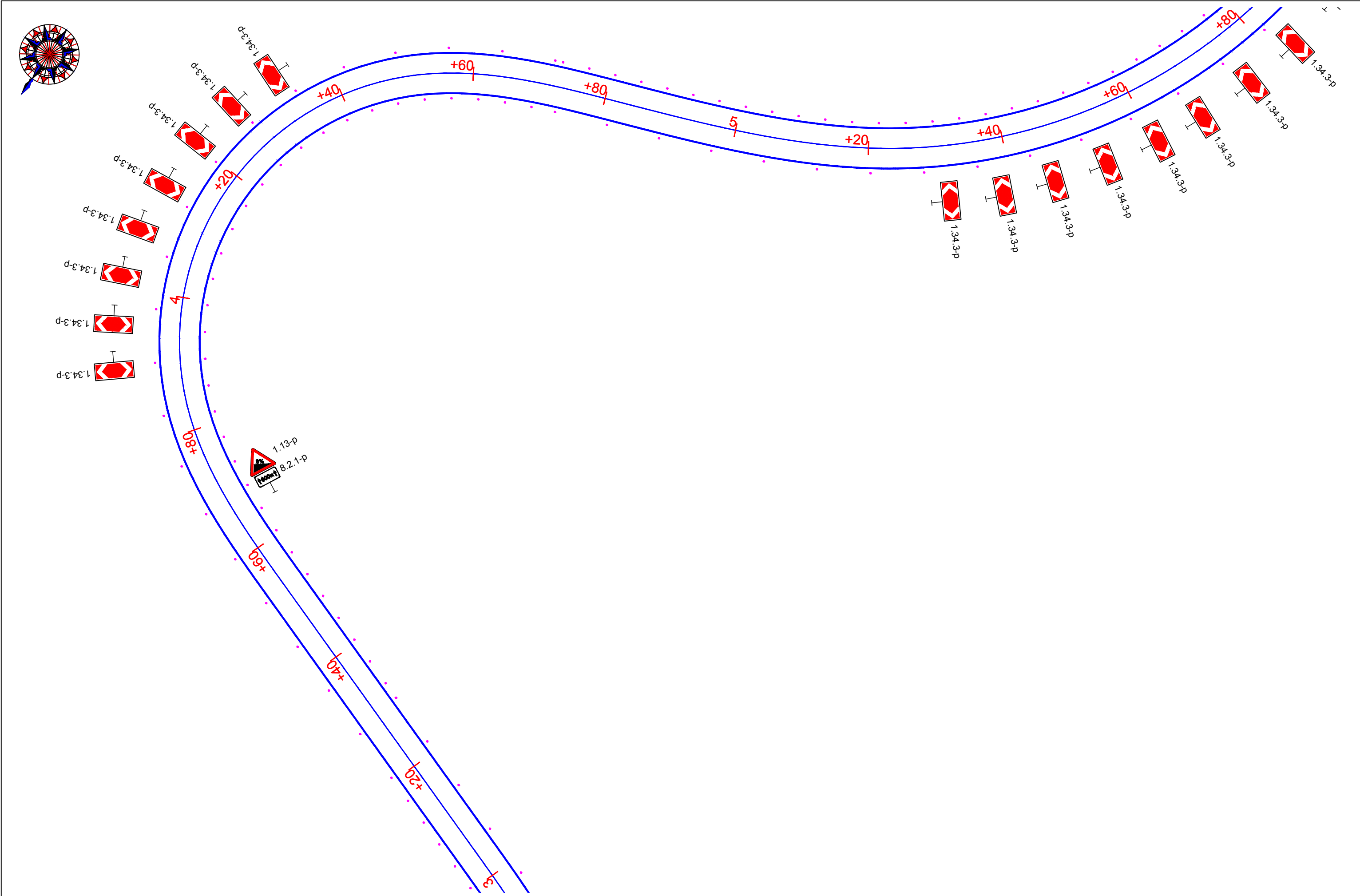
საზღვრო ნიშნების და მონიშვნების პანელაების სქემა				
პპ 225+40 - პპ 228+00				
Scheme of road signs, marking and road fencing locations ch 225+40 - ch 228+00				
1:500	ფორმატის ზომა: FORMAT SIZE:	A3	ნახაზი: DRAWING:	15-46



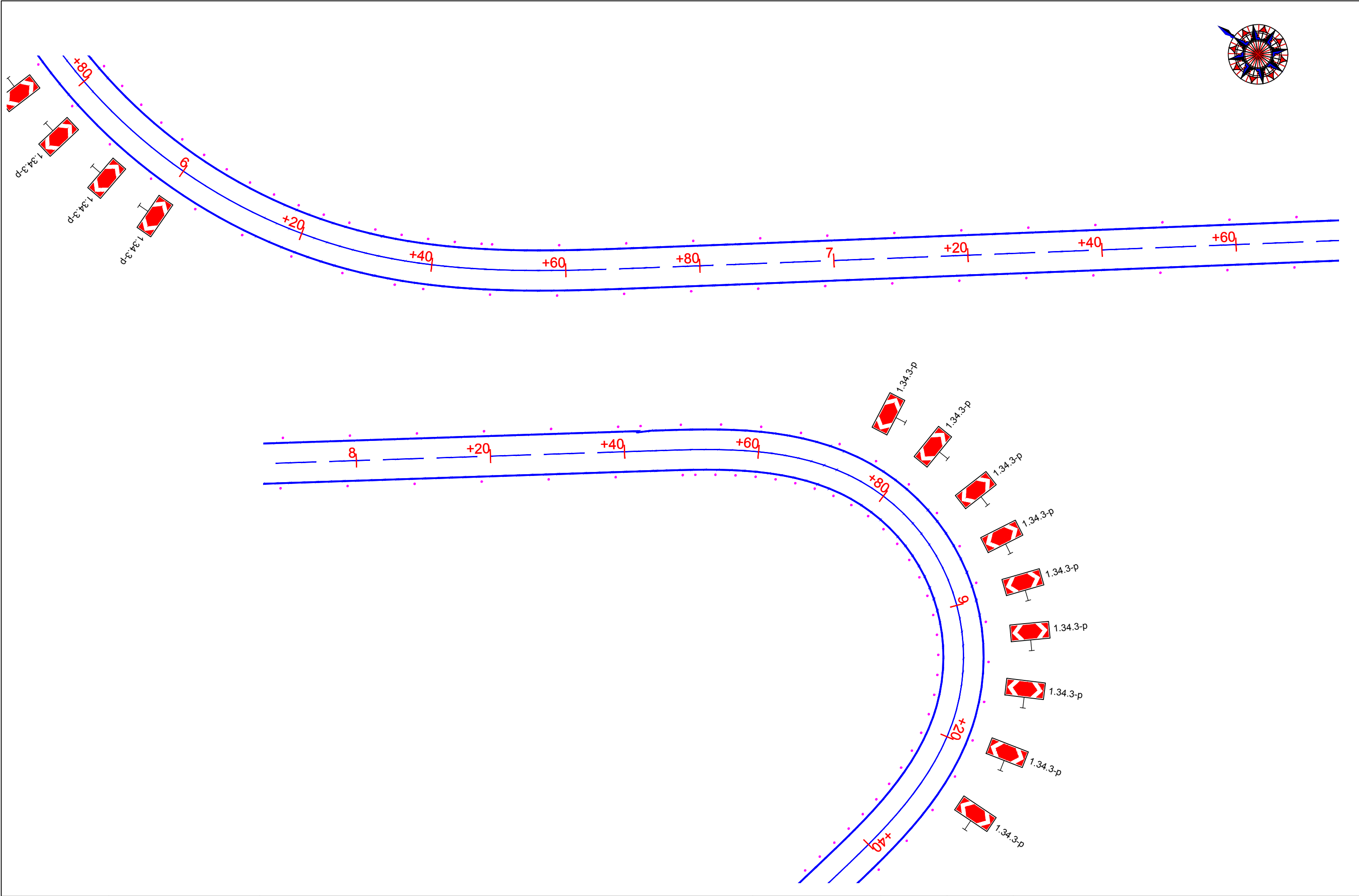




 საპროექტო-მშენებლობითი განვითარების ფონდი Municipal Development Fund of Georgia	ღამკვეთი: საპროექტო-მშენებლობითი განვითარების ფონდი	პროექტის დასახელება: გურჯაანისა და საბურთის მუნიციპალიტეტებში, ველისციხიდან სოფ. კაკაბეთამდე (ცენტრალურ მდინარეებზე სოფ. პირენის გავლით) გზის რეაბილიტაციისა და მდ. პირენის ხეობაში ორი ახალი ხაზიზე გზისაგზის მშენებლობის დეტალური საპროექტო-სახანძრულ-საინჟინერო დოკუმენტაციის შედგენის მომსახურება №GOG/ET/C/045	შემსრულებელი: EXECUTOR: შპს „აბსოლუტ სერვისი“ სპ 205256523 "ABSOLUTE SERVICE" LTD: ID 205256523 დ. თბილისი, ხერგიანის ქ. №40 Tbilisi, Khergiani Street #40 ტელ/თელ: +995 322 544882 Info@absoluteservice.ge; Infoabsoluteservice@gmail.com		ნახაზის დასახელება:	საგზაო ნიშნების და მოწოდებების განლაგების სქემა პკ 228+00 - პკ 230+20			
	THE CLIENT: Municipal Development Fund of Georgia (MDF)	Project name: Consulting services for working out of detail project and cost estimate documentations for rehabilitation of road from Velistsikhe to the village Kakabeti (till central highway through the village Cheremiskhevi) and construction of two new bridge crossings over the Cheremi River gorge stream in Gurjaani and Sagarejo Municipalities №GOG/ET/C/045	DRAWING NAME:		Scheme of road signs, marking and road fencing locations ch 228+00 - ch 230+20				
			მასშტაბი: SCALE:		1:500	ფურცლის ზომა: FORMAT SIZE:	A3	ნახაზი: DRAWING:	15-47

[illegible]

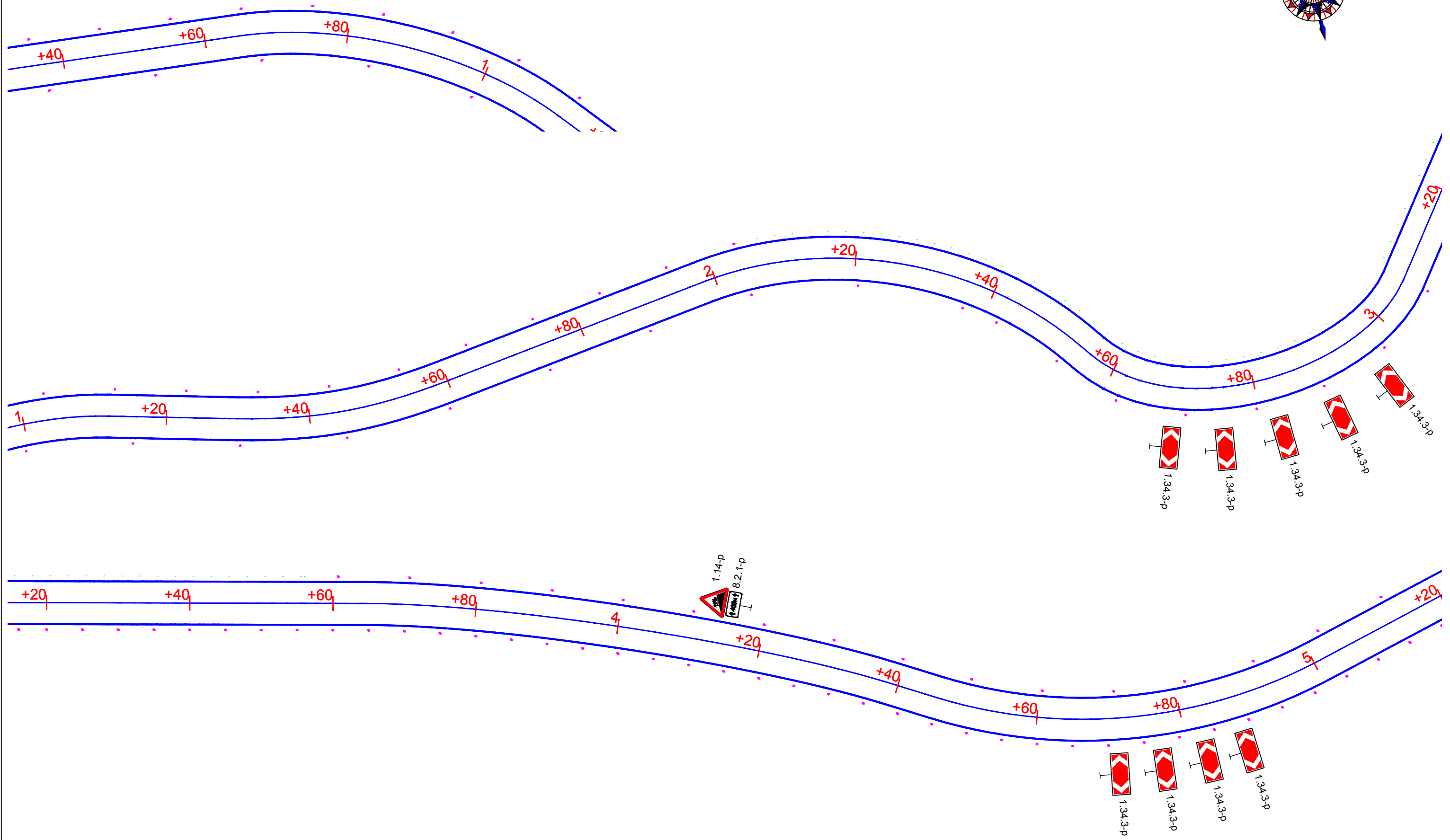




	ღამკვეთი: საპროექტო მუშაობების განხორციელების ფონდი		პროექტის დასახელება: მუშაობის და საბაზისის მუშაობების განხორციელების, ველოსიპედის სივ. პარკების (ცენტრალურ მდინარეებზე სივ. პარკების განვითარება) მუშის რეაბილიტაციის და მდ. პარკების ხეობა ორი ახალი სანაპირო გასასვლელის მშენებლობის დეტალური საპროექტო-სახარჯთაღრიცხვო დოკუმენტაციის შედგენის მუშაობა №GOG/ET/C/045		შემსრულებელი: EXECUTOR: შპს „აბსოლუტ სერვისი“ სპ 205256523 "ABSOLUTE SERVICE" LTD: ID 205256523 დ. თბილისი, ხერგიანის ქ. №40 Tbilisi, Khergiani Street #40 ტელ/ელ: +995 322 544882 Info@absoluteservice.ge; Infoabsoluteservice@gmail.com		საგზაო ნიშნების და მოწოდებების განლაგების სქემა პკ 233+00 - პკ 235+80	
	THE CLIENT: Municipal Development Fund of Georgia (MDF)		Project name: Consulting services for working out of detail project and cost estimate documentations for rehabilitation of road from Velistsikhe to the village Kakabeti (till central highway through the village Cheremiskhevi) and construction of two new bridge crossings over the Cheremi River gorge stream in Gurjaani and Sagarejo Municipalities №GOG/ET/C/045				ნახაზის დასახელება: DRAWING NAME: მისმართი: SCALE:	
					1:500		ფურცლის ზომა: FORMAT SIZE:	
					A3		ნახაზი: DRAWING:	

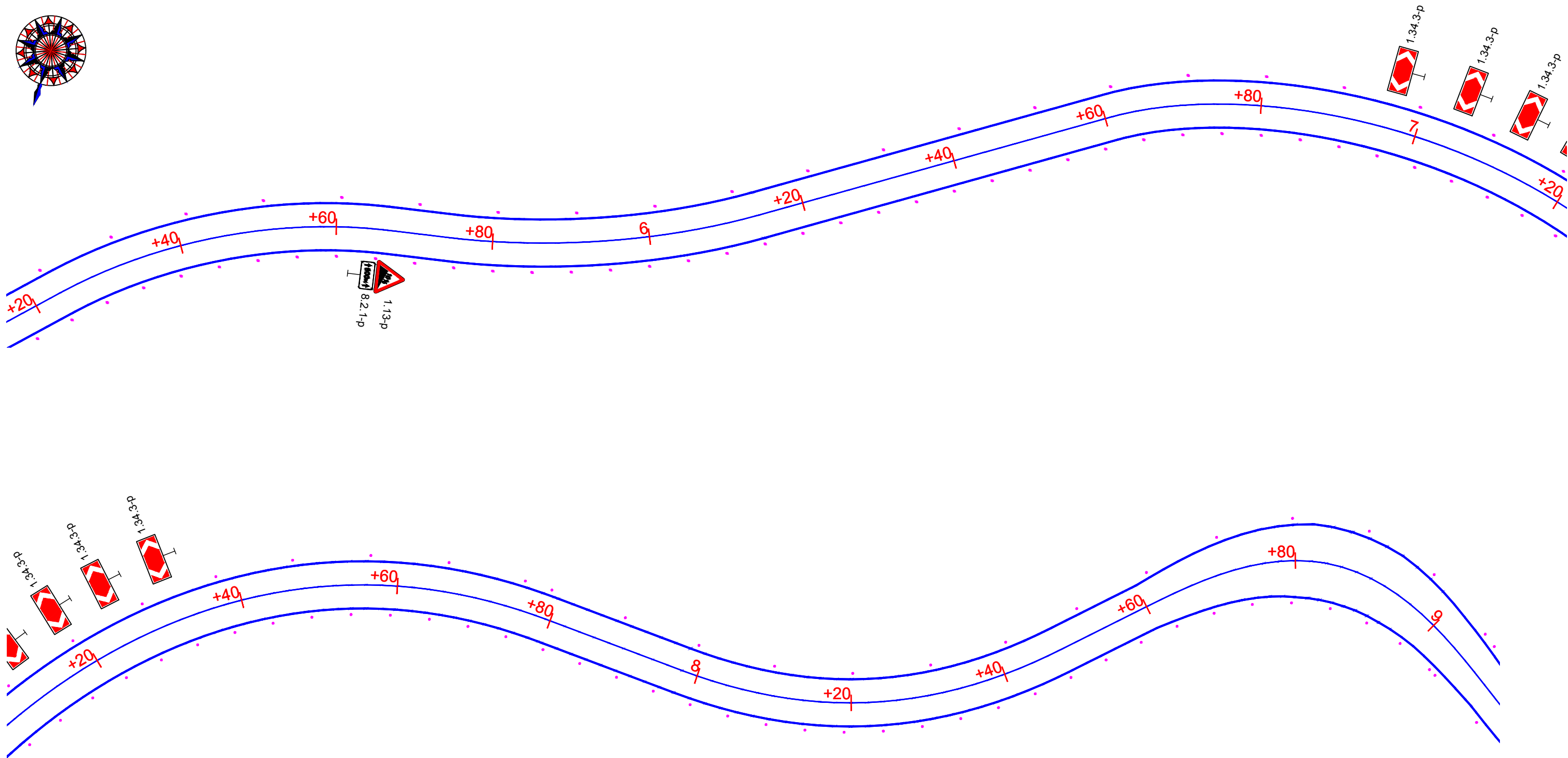
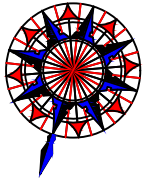



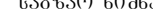
 საპროექტო მუშაოების განხორციელების ფონდი Municipal Development Fund of Georgia	ღამკვეთი: საპროექტო მუშაოების განხორციელების ფონდი	პროექტის დასახელება: მუშაობის და საბაზისის მონტაჟისთვის, ველისციხის სოფ. კაპაბეთის (ცენტრალური მდინარის გასწვრივ) სოფ. პირველი მდინარის გასწვრივ	შემსრულებელი: EXECUTOR: შპს „აბსოლუტ სერვისი“ სპ 205256523 "ABSOLUTE SERVICE" LTD: ID 205256523 დ. თბილისი, ხერგიანის ქ. №40 Tbilisi, Khergiani Street #40 ტელ/ელ: +995 322 544882 Info@absoluteservice.ge; Infoabsoluteservice@gmail.com			ნახაზის დასახელება: DRAWING NAME: მასშტაბი: SCALE:	საპროექტო მუშაოების და მომზადების განლაგების სქემა პპ 235+80 - პპ 239+40 Scheme of road signs, marking and road fencing locations ch 235+80 - ch 239+40	1:500	ფურცლის ზომა: FORMAT SIZE:	A3	ნახაზი: DRAWING:	15-50	
	THE CLIENT: Municipal Development Fund of Georgia (MDF)	Project name: Consulting services for working out of detail project and cost estimate documentations for rehabilitation of road from Velistsikhe to the village Kakabeti (till central highway through the village Cheremiskhevi) and construction of two new bridge crossings over the Cheremi River gorge stream in Gurjaani and Sagarejo Municipalities №GOG/ET/C/045											





 საპროექტო მუშაობების განხორციელების ფონდი საპროექტო მუშაობების განხორციელების ფონდი საპროექტო მუშაობების განხორციელების ფონდი საპროექტო მუშაობების განხორციელების ფონდი	ღამკვეთი: საპროექტო მუშაობების განხორციელების ფონდი საპროექტო მუშაობების განხორციელების ფონდი საპროექტო მუშაობების განხორციელების ფონდი	პროექტის დასახელება: გურჯაანისა და საბურთალოს მუნიციპალიტეტებში, ველისციხიდან სოფ. კაკაბეთამდე (ცენტრალურ მამისტრალამდე სოფ. პირენის გავლით) გზის რეაბილიტაციისა და მდ. პირენის ხეობაში ორი ახალი ხაზიზე გარსახელების მოწყობის დეტალური საპროექტო-სახანჯთარღობები დოკუმენტაციის შედგენის მომსახურება №GOG/ET/C/045	 შპს „აბსოლუტ სერვისი“ სპ 205256523 "ABSOLUTE SERVICE" LTD: ID 205256523 დ. თბილისი, ხერგიანის ქ. №40 Tbilisi, Khargiani Street #40 ტელ/ელ: +995 322 544882 Info@absoluteservice.ge; Infoabsoluteservice@gmail.com	ნახაზის დასახელება: საგზაო ნიშნებისა და მოწოდებების განლაგების სქემა პკ 239+40 - პკ 245+20			
	THE CLIENT: Municipal Development Fund of Georgia (MDF)	Project name: Consulting services for working out of detail project and cost estimate documentations for rehabilitation of road from Velistsikhe to the village Kakabeti (till central highway through the village Cheremiskhevi) and construction of two new bridge crossings over the Cheremi River gorge stream in Gurjaani and Sagarejo Municipalities №GOG/ET/C/045	DRAWING NAME: მისმართი: SCALE:	Scheme of road signs, marking and road fencing locations ch 239+40 - ch 245+20			
			1:500	ფურცლის ზომა: FORMAT SIZE:	A3	ნახაზი: DRAWING:	15-51



 საპროექტო მუშაოების განხორციელების ფონდი	ღამკვეთი: საპროექტო მუშაოების განხორციელების ფონდი		პროექტის დასახელება: მუშაობის და საპროექტო მუშაოების განხორციელების ფონდი, პრაქტიკულად (ცენტრალურ მდინარეზე) სოფ. პრემის გზაზე გზის რეაბილიტაციის და მდ. პრემის ხეობაში ორი ახალი ხაზიდან გადის გზის რეაბილიტაციის ფონდის ფონდის საპროექტო-სახარჯთაღრიცხვო დოკუმენტაციის შედგენის მუშაობა №GOG/ET/C/045		დასახელება: EXECUTOR: შპს „აბსოლუტ სერვისი“ სპ 205256523 "ABSOLUTE SERVICE" LTD: ID 205256523 დ. თბილისი, ხერგიანის ქ. №40 Tbilisi, Khergiani Street #40 ტელ/ელ: +995 322 544882 Info@absoluteservice.ge; Infoabsoluteservice@gmail.com		ნახაზის დასახელება:		საგზაო ნიშნების და მოწოდებების განლაგების სქემა პკ 245+20 - პკ 249+00					
	THE CLIENT: Municipal Development Fund of Georgia (MDF)		Project name: Consulting services for working out of detail project and cost estimate documentations for rehabilitation of road from Velistsikhe to the village Kakabeti (till central highway through the village Chermiskhevi) and construction of two new bridge crossings over the Cheremi River gorge stream in Gurjaani and Sagarejo Municipalities №GOG/ET/C/045				DRAWING NAME:		Scheme of road signs, marking and road fencing locations ch 245+20 - ch 249+00					
							მასშტაბი: SCALE:		1:500	ფურცლის ფორმატი:	A3			
							ნახაზი: DRAWING:			15-52				